

ОБЩЕСТВО «НИЖЕГОРОДСКИЙ КРАЕВЕД»

ЦЕНТР КРАЕВЕДЧЕСКИХ ИССЛЕДОВАНИЙ  
ИМОМИ ННГУ им. Н.И. ЛОБАЧЕВСКОГО

# НИЖЕГОРОДСКИЙ КРАЕВЕД

Сборник научных статей

В ы п у с к 6

Нижний Новгород  
2021

УДК 908 (470, 341)  
ББК 63.3 (2Рос – 4НН)  
Н60

*Редакционная коллегия*  
**И.Г. Горностаева, С.М. Ледров,**  
**Ф.А. Селезнев** (составитель, научный редактор),  
**А.А. Сорокин** (ответственный секретарь)

*Рецензенты*  
**О.Н. Сениюткина** – д. и. н.,  
профессор НГЛУ им. Н.А. Добролюбова  
**А.А. Халин** – д. и. н., профессор НИУ РАНХиГС

**Нижегородский краевед:** сборник научных статей.  
Н60 Выпуск 6 / сост. и науч. ред. Ф.А. Селезнев. – Нижний Нов-  
город: Центр краеведческих исследований ИМОМИ ННГУ  
им. Н.И. Лобачевского, 2021. – 362 с.

ISBN 978-5-91326-670-5

В сборнике представлены статьи по истории и культуре Нижего-  
родского края, а также публикации исторических документов. Основ-  
ная часть материалов посвящена развитию Нижнего Новгорода, его  
средневековым укреплениям, планировке и застройке.

Издание предназначено для научных работников, преподавателей,  
краеведов, экскурсоводов.

ISBN 978-5-91326-670-5

УДК 908 (470, 341)  
ББК 63.3 (2Рос – 4НН)

- © Общество «Нижегородский краевед», 2021
- © Центр краеведческих исследований  
ИМОМИ ННГУ им. Н.И. Лобачевского, 2021
- © Авторы статей, 2021

**Ш**естой выпуск «Нижегородского краеведа» посвящен 800-летию Нижнего Новгорода. В качестве магистральной темы сборника мы решили выбрать развитие городской территории и ее планировки.

Ф.А. Селезнев и А.В. Данилов представили новую концепцию расположения стен и башен Нового острога – средневекового деревоземляного укрепления, повлиявшего на направление улиц исторического ядра Нижнего Новгорода. А.А. Акашева на страницах сборника вводит в научный оборот уникальный исторический документ – «Каталог земельных собственников Нижнего Новгорода по плану Генерального межевания города 1784 года». А.И. Давыдов публикует результаты своих исследований по истории здания под современным № 10в на улице Ульянова, которое почти два века привлекает внимание нижегородцев своим незаурядным архитектурным обликом. При этом автор опровергает мифы, связанные с принадлежностью этого дома к творениям знаменитого нижегородского зодчего XVIII в. Якова Ананьина. Большую ценность для изучения истории Нижнего Новгорода имеет работа С.М. Шумилкина о планировочном развитии Монастырской площади (совр. площади Лядова). Н.Н. Толстова рассказывает о том, как Канавино и Сормово были включены в состав Большого Нижнего Новгорода.

Традиционный раздел сборника «Публикация источников» на этот раз оказался особенно объемным и насыщенным по содержанию. В первую очередь следует выделить «Топографическое описание Нижегородского наместничества», подготовленное к печати С.В. Сироткиным. Оно содержит исключительно важную информацию как о Нижнем Новгороде, так и о населенных пунктах Нижегородского края в конце XVIII в. Этот текст может послужить важным подспорьем для учителей истории из районов нашей области.

Колоритными подробностями жизни Нижнего Новгорода начала XX в. изобилуют эмигрантские воспоминания Н.Л. Краснокутского (публикация Б.М. Горелика). Читатель обнаружит в них сенсационную информацию о том, что среди создателей собора Александра Невского, наряду с Робертом Килевейном, был архитектор Николай Тамм.

С магистральной темой выпуска связаны публикации лауреатов конкурса молодых историков-краеведов Е.Ф. Селезневой и К.В. Павлова. Присутствуют в сборнике и традиционные разделы «Из истории Нижегородского края», «Персоналии».

Редакционная коллегия продолжает публиковать отрывки из рукописи профессора Нижегородского университета А.В. Седова (1924–2010), посвященной истории нижегородских банков. В этом выпуске печатается глава, повествующая о Николаевском городском общественном банке. Автор в свое время назвал ее «Уникальный банк», но редакция для удобства читателей сочла необходимым более точно передать содержание текста и озаглавила его «Городской банк». Кроме того, из-за того, что машинописный текст рукописи А.В. Седова чрезвычайно объемён, пришлось его сократить. Купюры в тексте обозначены отточиями в квадратных скобках.

Как обычно, в сборнике отражены основные стороны деятельности общества «Нижегородский краевед».

*Редакционная коллегия*

# НИЖНИЙ НОВГОРОД В 1221–2021 ГОДАХ: ТЕРРИТОРИЯ И ПЛАНИРОВКА (К 800-ЛЕТИЮ ГОРОДА)

---

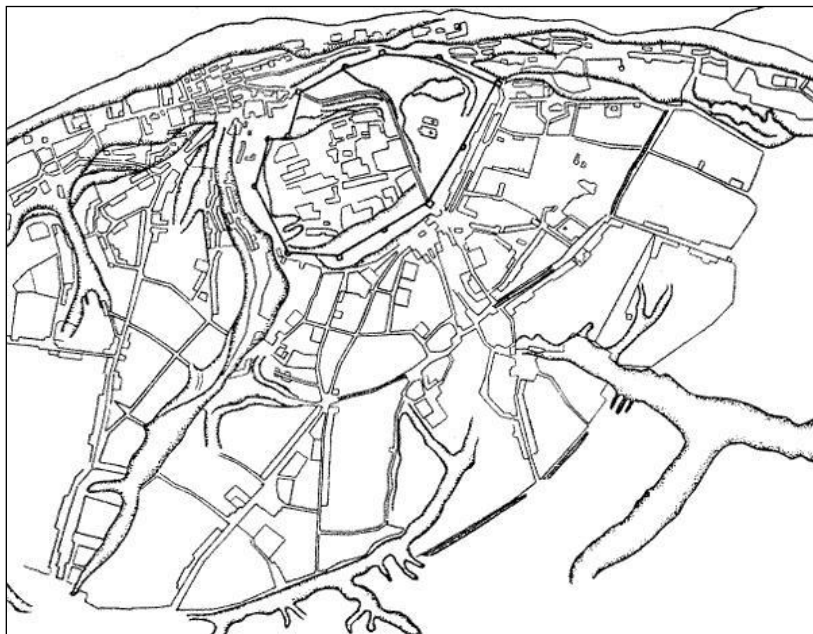
## Расположение Нового острога в Нижнем Новгороде XVII века

*Ф.А. Селезнев, А.В. Данилов*

**В** 1618 г. возникла угроза для Москвы и других русских городов, не исключая Нижнего Новгорода, со стороны польского королевича Владислава. 17 сентября 1618 г. в Нижний Новгород выехал боярин Б.М. Лыков. На случай прихода захватчиков к городу он «острог и башни вновь поставил и выкопал ров, и через речку Почайну мост высок зделал» [1, с. 158].

Это оборонительное сооружение обычно именуют «Новым острогом», в отличие от уже существовавшего «Старого», или «Большого» острога.

Историки не раз пытались определить расположение стен обоих острогов. Задавался этим вопросом П.И. Мельников [2, с. 254]. Брался за его решение С.М. Парийский [3]. Наиболее подробно нижегородские деревоземляные укрепления средневековья изучил И.А. Кирьянов [4]. Позднее их карты с точной привязкой к городскому рельефу сделал С.Л. Агафонов [5, с. 30, 31]. Важное исследование по названной теме в 1970 г. подготовил В.Ф. Черников [6]. К сожалению, оно увидело свет только 40 лет спустя. Однако и теперь эта работа сохраняет научную актуальность. Свой вариант локализации укреплений Большого острога представил Н.Н. Грибов [7]. Большую ценность для нас имеет недавняя книга С.М. и А.С. Шумилкиных, снабженная авторскими планами, реконструирующими нижегородские деревоземляные укрепления XIII–XVII вв. [8].



*Рис. План Нижнего Новгорода из книги И.А. Кирьянова*

К единому мнению о том, где именно проходили стены нижегородских острогов, исследователи до сих пор не пришли. В этой статье мы рассмотрели возможные варианты расположения Нового острога. Источниками для нас стали опубликованные данные археологических раскопок, картографические материалы и, прежде всего, сведения из Писцовой книги 1621–1622 гг. (называемой также Писцовой книгой 1621–1629 гг.; далее – Писцовая книга) [9].

Указания Писцовой книги [9, стб. 15] (они пронумерованы и выделены шрифтом) будут каркасом нашей статьи. Мы последовательно их воспроизведем, одновременно разбирая имеющиеся в историографии дискуссионные вопросы.

**1. «около верхнево посаду оть каменного города оть Егорьевской каменной башни по егорьевской стороне».** По справедливому мнению И.А. Кирьянова, это означает, что укрепление 1618 г. начиналось у Георгиевской башни каменного кремля и шло вдоль верхней бровки волжского берега до главного здания историко-архитектурного музея-заповедника (НГИАМЗ) – усадьбы Рукавиш-

никовых. Здесь, на месте выхода на откос улицы Пискунова, как писал Игорь Александрович, стояла проездная Георгиевская башня [4, с. 37]. Писцовая книга характеризовала ее так: «башня наугольная, что на Егорьевской стороне, рубленая с верхним боем, покрыта, в ней проезжие ворота» [9, стб. 15]. Ворота здесь были необходимы, поскольку сразу за острожной башней с откоса сбегал Коровий взвоз – спуск к Волге и Боровском перевозу через нее.

**2. «а оть егорьевской стороны к Черному пруду».** Точное местоположение этого направления отчетливо определяется по плану Нижнего Новгорода, который опубликован в книге И.А. Кирьянова и датирован там 1770 г. [4, с. 38] (далее мы будем его называть «план 1770 года»).

На основе анализа плана можно утверждать, что линия стены Нового острога совпадает с современной улицей Пискунова до пересечения ее с улицей Ульянова. На этом участке Писцовая книга называет две башни: «башня жъ межъ Печерских острожных ворот и межъ уголные башни, что на Егорьевской стороне, рубленая жъ» (по справедливому мнению И.А. Кирьянова, это угол улиц Пискунова и Минина) и собственно Печерские острожные ворота – «башня, что на Печерской улице, с верхнимъ боемъ, рубленая» (начало современной улицы Большой Печерской) [9, стб. 15, 16].

Дальше, по мысли С.М. Парийского, Старый острог и повторявший на этом участке его конфигурацию Новый острог шли «по прямой линии через усадьбу ГСНХ к Ковалихе...» [3, с. 150–151]. Поясним, что усадьба ГСНХ (губернского совета народного хозяйства) – это комплекс зданий Дворца детского творчества имени В.П. Чкалова (улица Пискунова, 39). Одному из авторов настоящей статьи (А.В. Данилову) представляется, что такая идея в целом верная, но нуждается в корректировке. По его мнению, от пересечения улиц Пискунова и Ульянова, судя по карте, линия острожной стены уходит в сторону, чуть юго-западнее и уже не совпадает ни с одной из современных улиц, пролегая через городские кварталы почти прямо до южной части Чернопрудненского сквера. При сопоставлении современной топографии с картой XVIII в. начало отклонения линии Нового острога читается от достопримечательного «Дома Ф.И. Обжорина-Коротина» по адресу Пискунова, 37. Далее стена Нового острога проходила мимо центрального входа во двор лицея № 8 и, охватывая здание по адресу Варварская, 10, должна была пролегать

под домом по адресу Ошарская, 8, пересекая эту улицу под углом, на небольшом участке совпадая с восточной частью Чернопруденского переулка. На их пересечении и должна была находиться проезжая Варварская башня.

Другой автор (Ф.А. Селезнев) не может принять идею С.М. Парийского, поскольку она противоречит данным археологических исследований. Как пишет И.В. Ануфриева, «значительные материковые углубления», которые «предположительно могли являться рвом» были зафиксированы на проезжей части улицы Пискунова (у дома 37) [10, с. 24]. Следовательно, вал острога совпадал с левой (западной) стороной названной улицы, а не проходил восточнее ее правой стороны, как это следует из рассуждений С.М. Парийского.

**3. «а отъ Черногo пруда к Почайне».** По мнению одного из авторов (А.В. Данилова), при сопоставлении «плана 1770 года» с современной топографией города, мы видим, что от новоострожных Варварских ворот у Чернопруденского сквера направление укреплений далее постепенно отклоняется на 10–15 градусов на юго-запад, сквозь здание по адресу Алексеевская, 15. От него, под небольшим изломом, линия укреплений идет вдоль улицы Октябрьской до Большой Покровской в районе одноименной трамвайной остановки у сквера им. Свердлова, где находилась Никольская проезжая башня. На этом прорисовка линии деревоземляных укреплений на «плане 1770 года» заканчивается. Надо так понимать, что от новых проездных Никольских ворот валы плавно переходили в природные возвышения, а рвы сменялись естественными углублениями отвершка Почаинского оврага, начинавшегося рядом с «Домом князей Юсуповых» (Большая Покровская, 19) и до конца Октябрьской улицы спускавшегося к Почайне. Здесь уже не требовалось масштабных земляных работ, как на равнинных участках плато Дятловых гор.

Существование оборонительного сооружения, подходившего к Лыковой дамбе, подтверждено недавними раскопками. В 2007 г. И.В. Ануфриева в ходе охранных археологических работ в бортах газовой и телефонной траншеи на перекрестке улиц Большой Покровской и Октябрьской выявила остатки земляного вала – под трамвайными путями и на участке, примыкающем к ним с севера. Вал был насыпан по краю северного берега отвершка Почаинского оврага [11, с. 43].



У другого автора (Ф.А. Селезнева) имеется иная точка зрения на происхождение этого вала и конфигурацию Нового острога. По его мнению, Новый острог от Черного пруда до Почайнского оврага шел чуть южнее улицы Пискунова. Эту линию можно прочертить по нескольким точкам, в которых зафиксированы следы какой-то старинной деревоземляной крепости. Первый ориентир – указание А.С. Гациского о том, что остатки земляного вала «видны и теперь» «в саду дома господина Покровского на Большой Покровке» [12, с. 683]. Эти остатки были скрыты владельцем. Но их расположение несложно установить, поскольку нам известно, что во времена Гациского Покровскому принадлежало три дома на левой стороне Большой Покровской улицы – от угла улицы Пискунова до здания дворянского собрания [13, с. 5]. Следующие три точки (В.Ф. Черников открыл там следы рва): Большая Покровская, 15; Пискунова, 5; Пискунова, 1 [6, с.116; 10, с. 23;11, с. 42].

Черников датировал укрепление вдоль улицы Пискунова XIII в. По мнению исследователя, оно было возведено перед 1238 г., для защиты от монголов и потеряло свое боевое назначение в 1363 г., когда князь Борис Константинович, возвел новое оборонительное сооружение, прикрывшее разросшийся «нижегородский посад». Это укрепление (согласно Черникову «большой город постройки 1363 г.») дугой шло от Черного пруда к Лыковой дамбе, а в 1618 г. было возобновлено в виде Нового острога [6, с. 116].

Однако у нас нет никаких, даже косвенных, данных для того, чтобы выдвинуть предположение о каком-то оборонительном строительстве в Нижнем Новгороде в 1230-х гг. Что касается «города» Бориса Константиновича, то недавно один из авторов (Ф.А. Селезнев) привел аргументы в пользу того, что известие о нем следует отнести к строительству крепости на Часовой горе, призванной защитить княжеский двор [14, с. 86–87].

То, что следы деревоземляного укрепления на перекрестке Большой Покровской и Октябрьской улиц не могут принадлежать «городу» Бориса Константиновича подтверждают и данные археологических исследований. Из них следует, что вал, шедший по краю северного берега отвершка Почайнского оврага, перекрывал слой серого суглинка периода XIII–XIV вв. [11, с. 43]. Иначе говоря, он был насыпан позже XIV в. Трудно представить, чтобы это сделали в XV в. – город тогда находился в упадке. Скорее всего, указанный вал появился в начале XVI в.

Это подтверждают и исследования Н.Н. Грибова, который сообщает о наличии «протяженного материкового углубления» параллельного улице Октябрьской у дома 9 по Ошарской улице. Он отождествил этот ров (неизбежно направлявшийся к Лыковой дамбе) с «первичной линией укреплений Старого острога», который, как известно, появился в XVI в. [7, с. 57].

Если этот ров, подходивший к Лыковой дамбе по линии улицы Октябрьской, возник в XVI в., тогда укрепления от Черного пруда до Почаинского оврага по линии улицы Пискунова, очевидно, были сооружены в следующем столетии. Иными словами – это Новый острог. О чем недвусмысленно свидетельствует текст Писцовой книги, где «отъ новыхъ же острожныхъ отъ Варварскихъ воротъ направо» указывается «новая осыпь» [9, стб. 151]. Эта «новая осыпь», выходящая к Почаинскому оврагу в районе театра драмы, и дала, по мнению Ф.А. Селезнева, название Осыпной улице.

Другая же осыпь, которая подходила к Почаинскому оврагу вдоль рва, открытого Н.Н. Грибовым, параллельного улице Октябрьской, в Писцовой книге, видимо, обозначена как «средняя» [9, стб. 157]. «Средняя осыпь» располагалась «меж Больших Никольские и Варварские улицы на всполье, против старого острогу» (то есть между Большой Покровской и Ошарской улицами). Выйти к ней и к Новому острогу от Старого острога можно было «Студеною улицею» [9, стб. 152]. «Средней» эта осыпь была названа, поскольку находилась между «Ковалихинской осыпью» Старого острога (Звездинка) и «Новой осыпью» Нового острога (улица Пискунова). А.В. Данилов придерживается иной точки зрения на локализацию «Средней осыпи», полагая, что термин «меж» здесь нужно трактовать, как «вдоль». Из чего следует, что эта «осыпь» и «Ковалихинская» одно и то же, и относится к Большому (Старому) острогу в районе современной Звездинки.

**4. «и через Почайну поперег Ямские улицы».** Эта строчка одна из самых неоднозначных. Большинство исследователей интерпретируют данное место как указание на прохождение стены Нового острога по дну Почаинского оврага. С.Л. Агафонов прямо писал, что «стены Нового острога спускались в Почаинский овраг» [5, с.40]. На планах И.А. Кирьянова, А.С. и С.М. Шумилкиных мы видим ту же картину. Авторам она представляется маловероятной, но по разным причинам.

По мнению А.В. Данилова, упоминаемый в Писцовой книге искусственный водоем, образовавшийся после строительства моста-плотины (предтечи современной Лыковой дамбы), заполнял верхнюю часть Почайнского оврага. Все указывает на то, что это гидротехническое сооружение было создано в одно время с Новым острогом в 1618–1619 гг. не только в качестве нового пути сообщения Верхнего посада с Започайньем, но и в оборонительных целях. Поэтому этот «пруд» [9, стб. 100] должен рассматриваться как составная часть «Нового острога». Местоположение плотины мы можем определить по сообщению в Писцовой книге, о том что Плотничья улица начиналась «от Мироносиц же идучи от Почайнского мосту» [9, стб. 100–101], то есть она была там же, где и сейчас проезд по улице Добролюбова, именуемый Лыковой дамбой. Соединение острожных стен с плотиной боярина Лыкова выглядит маловероятным. Поскольку такой объект с точки зрения военной фортификации уязвим, он должен был быть прикрыт укреплениями, выдвинутыми в сторону предполагаемого противника.

Ф.А. Селезнев считает, что предполагать наличие «моста-плотины» в Почайнском овраге нет достаточных оснований. Источник XVII в. сообщает, что Б.М. Лыков «через речку Почайну мост высок зделал» [1, с. 158]. «Мост-плотина» не может быть назван «высоким». К тому созданию такого сложного гидротехнического сооружения требовало наличия запаса времени и трудовых ресурсов. Ни того, ни другого у Лыкова не имелось. Представляется, что упоминаемый Писцовой книгой около Лыкова моста пруд [9, стб. 100] – это небольшой водоем у церкви Жен Мироносиц, просуществовавший до XIX века.

Однако оба автора солидарны в том, что Почайнский овраг рывал валы «Нового острога». Где же они возобновлялись на левом берегу реки? Четкий ответ на этот вопрос дал С.М. Парийский. По его мнению, острог пересекал Почайну «ниже Вознесенской церкви, включая в себя Плотничьий переулоч» [3, с. 151]. Точка зрения названного автора полностью подтверждается данными Писцовой книги, согласно которым Плотничья улица (современный Плотничьий переулоч) находилась в Новом остроге [9, стб. 279]. При этом Вознесенская церковь стояла уже вне его, то есть позволяет определить указание на башню, которая располагалась «за Почайной по конец Иванова огорода Бобошева, на горе надъ Почайною» [9, стб. 15]. Посадский человек Иван Бобошев жил на Большой Ильинской ули-

це, в Ямской слободе. Между его домом и воротами Нового острога располагались по обе стороны улицы 7 дворов [9, стб. 15]. Соответственно двор Бобошева был от ворот четвертым по счету и находился чуть ниже Вознесенской церкви.

От башни, возвышавшейся за огородом Ивана Бобошева (назовем ее Почайнской), линия стен направлялась к пересечению улицы Сергиевской и Ильинки, где, по справедливому мнению И.А. Кирьянова, стояли Ильинские ворота [4, с. 39] – «башня рубленая с верхнимъ и нижнимъ боемъ». Таким образом, дом Бобошева, Почайнская и Ильинская башни являлись вершинами треугольника, одной из сторон которого был отрезок Ильинки, а другой – названный участок Нового острога. Под него, согласно Писцовой книге, пришлось отрезать «доставь» (край) одного двора и заднюю половину другого из числа стоявших на Ильинке между домом Бобошева и Ильинскими воротами.

От этих ворот, по мнению С.М. Парийского, острог Ильинкой спускался к устью Почайны [3, с. 151]. Но это предположение противоречит данным Писцовой книги и должно быть отвергнуто. Писцовая книга ясно сообщает о том, что от Ильинских ворот ров и стена над ним продолжались до Турунова оврага.

**5. «и к Турунову врагу».** И.А. Кирьянов отождествил его с тем оврагом, через который сейчас перекинут мост от набережной Федоровского к гостинице «Азимут» (бывшей «Нижегородской»). Соответственно от Ильинских ворот ученый продолжил линию стены дальше по Сергиевской [4, с. 40]. Другой вариант предложил С.Л. Агафонов. Для него Турунов овраг – это «теперь Успенский» (Почтовый) съезд [5, с. 31, 40]. В этом же месте указали на карте Турунов овраг С.М. Шумилкин и А.С. Шумилкин [8, с. 30, 31]. Мы согласны с их точкой зрения.

Местоположение Турунова оврага на месте современного Почтового съезда недавно было детально обосновано одним из авторов (А.В. Даниловым) в специальной работе [15]. Сделанные там выводы вызвали возражения Ю.В. Сочнева, который вслед за И.А. Кирьяновым, отождествил Турунов овраг с Сергиевским [16, с. 98]. Но аргументы Юрия Вячеславовича не могут быть приняты. Недавно мы обнаружили, что на плане Нижнего Новгорода, составленном в период генерального межевания, подпись «Турунов овраг» нанесена на место современного Почтового съезда. Таким образом, указан-

ный вопрос можно считать решенным. Турунов овраг – это Почтовый съезд.

**6. «и по Турунову врагу на низь по гребени».** По гребню (наиболее возвышенному месту) над восточным краем Турунова оврага стена спускалась вниз на современную площадь Маркина. На пересечение Нового острога с Большой Кузьмодемьянской улицей «подле Степановского двора Хохолкова» стояла башня с проезжими воротами [9, стб. 15]. Большая Кузьмодемьянская улица – это современная Рождественская. Соответственно проезжая башня Нового острога находилась около Блиновского пассажа (улица Рождественская, 24), примерно напротив памятника матросам Волжской военной флотилии.

**7. «и по берегу Оки реки мимо Степановской дворь Хохолкова и до Волги реки».** На этом участке Писцовая книга называет три башни: «башня рубленая у церкви Козмы и Демьяна с верхним и с нижним боемь»; «башня под конец речки Почайны, что под таможеню, рубленая с верхним и с нижним боемь»; «башня на Ямском взвозе рубленая с верхним и с нижним боемь». При этом башня на Ямском взвозе, как видно из другого места Писцовой книги была проезжей [9, стб. 15–16, 135].

Церковь Козмы и Дамиана находилась на месте южного крыла Нижновэнерго (улица Рождественская, 33). Поэтому башню «у церкви Козмы и Демьяна» логично представить на месте северного крыла этого здания.

Для поиска следующей башни у нас есть надежные ориентиры: «конец речки Почайны» (современный Нагорный переулоч) и таможня. В данном случае, очевидно, имелось в виду «старое таможенное место» [9, стб. 129] на правом берегу Почайны (Нижне-волжская набережная, 7). Таким образом, указанная башня находилась между домом 8 на Нижне-волжской набережной и домом 4 в Нагорном переулоче.

Расположение Ямского взвоза помогают установить следующие указания Писцовой книги: от «Большой улицы к Зачатейскому монастырю» (улица Кожевенная) налево к Волге, не доходя монастыря, находился Ямской переулоч (видимо, современный Казарменный переулоч); на берегу Волги, на Ямском взвозе, ниже его стояла «государева большая баня»; она помещалась в районе Зачатского монастыря. Выше Ямского взвоза стоял Ямской двор [9, стб. 131, 134, 135] (сейчас тут один из

корпусов «Красных казарм» – дом 1а на Нижневолжской набережной). Сам же Ямской взвоз, въезд на который защищали «новые острожные ворота», следовательно, был напротив ворот Зачатьевской башни каменного кремля.

Далее, по мнению историков, стена поднималась к Георгиевской башне каменного кремля, замыкая линию Нового острога [4, с. 40; 6, с. 108; 8, с. 22, 30].

### *Источники и литература*

1. *Шайдакова М.Я.* Нижегородские летописные памятники XVII в. / под ред. В.А. Кучкина. Нижний Новгород, 2006. 281 с.

2. Действия Нижегородской губернской ученой архивной комиссии. Том. IX. В память П.И. Мельникова (Андрея Печерского). 1910. Нижний Новгород, 1911. 656 с.

3. *Парийский С.М.* Рост Нижнего-Новгорода по данным его хорографии // Нижегородский краеведческий сборник (Труды Нижегородского научного общества по изучению местного края). Т. 2. Нижний Новгород, 1929. С.146–166.

4. *Кирьянов И.А.* Старинные крепости Нижегородского Поволжья: Очерк о старинных русских дерево-земляных крепостях. Горький. 1961. 107 с.

5. *Агафонов С.Л.* Горький. Балахна. Макарьев. 2-е изд., испр. и доп. М., 1987. 327 с.

6. *Черников В.Ф.* К вопросу о датах строительства дерево-земляных укреплений в Новгороде Нижнем // Нижегородские исследования по краеведению и археологии: Сборник научных и методических статей. Выпуск 11. Нижний Новгород, 2010. С. 104–122.

7. *Грибов Н.Н.* О локализации укреплений нижегородского Большого острога // Мининские чтения. Сборник, посвященный 390-летию со времени освобождения Москвы от интервентов Земским ополчением в 1612 году. Нижний Новгород, 2002. С.56–58.

8. *Шумилкин С.М., Шумилкин А.С.* Архитектурно-пространственное формирование Нижнего Новгорода XIII – начала XX вв. Нижний Новгород, 2010. 213 с.

9. Писцовая и переписная книги XVII в. по Нижнему Новгороду. Репр. воспроизведение изд. 1896 г. М. – Нижний Новгород, 2011. 352 с.

10. *Ануфриева И.В.* Новые археологические материалы по исторической топографии Нижнего Новгорода // Нижегородские исследования по краеведению и археологии: Сборник научных и методических статей. Нижний Новгород, 2004. С.22–38.

11. *Ануфриева И.* Скрытые под асфальтом // *Nota bene* [Нижний Новгород]. 2008. № 3. С. 39–43.

12. *Гациский А.С.* Нижегородский летописец. Нижний Новгород, 2001. 715 с.

13. Список домов г. Н. Новгорода с показанием части, квартала, улицы и №№. Нижний Новгород, 1884. 122 с.

14. *Селезнев Ф.А.* История Нижегородского края с древнейших времен до конца XVI в. Нижний Новгород, 2014. 198 с.

15. *Данилов А.В.* Турунов овраг // Нижегородский краевед: сборник научных статей. Выпуск 2 / сост. и науч. ред. Ф.А. Селезнев. Нижний Новгород, 2016. С. 76–87.

16. *Сочнев Ю.В.* О Гремячем ручье и Туруновом овраге // Нижегородский краевед: сборник научных статей. Выпуск 2 / сост. и науч. ред. Ф.А. Селезнев. Нижний Новгород, 2016. С. 87–101.

## Каталог земельных собственников Нижнего Новгорода по плану Генерального межевания города 1784 года

*А.А. Акашева*

**В** Российском государственном архиве древних актов в Москве хранится замечательный картографический источник по истории Генерального межевания Нижнего Новгорода – общегородской план с приложенным к нему Каталогом владельцев [1]. По указу императрицы Екатерины II межевание было проведено в нашем городе с июня по ноябрь 1784 года. В ходе мероприятий общегосударственного масштаба устанавливались точные границы земельных участков, принадлежащих разным владельцам (частным, церковным, монастырским, светским, сословным обществам) и создавались межевые планы и книги. Обо всех сохранившихся и выявленных межевых планах Нижнего Новгорода, а также о реконструкции межевого хода селитебной и выгонной территорий мною было написано ранее [2, 3]. В этих же публикациях было показано, когда осуществлялось межевание города, кто руководил этими работами, как потом оформлялись общегородские планы и планы на

частные владения, дабы обрести статус документов с юридической силой.

Дадим полное (и весьма пространное) название приложения к плану, как оно написано в оригинале: «Каталог к плану города Нижнего, слободою Кунавиной и выгонной землею, состоящим [между купеческим и] мещанским строением, разночинченским дворовым и огородным местам, чьего владения и сколько явилось по мере земли, значит ниже сего». Для краткости будем называть его Каталог владельцев или просто Каталог. Значение этого документа для поземельной истории дореформенного города трудно переоценить. Оно не ограничивается только фиксацией прав собственности на отведенные внутри селитебных, то есть жилых кварталов участки. Каталог – пример, как бы мы сказали сегодня, персональных, первичных данных о жителях города, личности которых представляют несомненный интерес для генеалогических исследований. Кроме того, это важный источник информации по сословной стратификации Нижнего Новгорода, хозяйственной деятельности его жителей, плотности городской застройки. Он незаменим для изучения статистических зависимостей между различными видами (типами) земельных участков, их площадью и статусом владельцев.

Лист использования дела 2924, под которым план значится в РГАДА, среди фамилий ученых, работавших с ним, запечатлел автографы нижегородцев С.М. Шумилкина и И.О. Еремина, которые в разное время (в 1980 и 1993 гг. соответственно) обращались к межевому плану Нижнего Новгорода <sup>1</sup>. Однако тогда Каталог не привлек их внимание в связи с другими исследовательскими задачами, и в данной статье он вводится нами в научный оборот впервые.

Описав значение Каталога, перейдем к его внешней источниковедческой критике, начав с физических параметров документа. Как было сказано выше, Каталог являлся частью общегородского межевого плана Нижнего Новгорода, занимая практически половину его размера. За счет Каталога план можно считать самым большим из известных по нашему городу картографических источников периода Екатерининского межевания. В высоту он составляет один метр, а в длину 2,1 метра (см. рис. 1).

---

<sup>1</sup> Выражаю благодарность за предоставленную информацию А.А. Голубинскому, канд. ист. наук, главному научному сотруднику РГАДА.






*Рис. 1.* План Генерального межевания Нижнего Новгорода селитебной, выгонной дачи, а также селитебной и выгонной дачи Кунавинской слободы. Масштаб 1:8400 (РГАДА)

Соответственно, Каталог занимает площадь примерно 1 кв. м. Неудивительно, что при таких размерах его хранили многожды сложенным, а с учетом того, что, по-видимому, он использовался сотрудниками Межевой канцелярии в справочно-оперативных целях для выдачи различных справок и подготовки межевых планов на отдельные владения, документ сильно пострадал с течением времени. Хотя он и был отреставрирован, но имеет невосполнимые утраты, как в части изображения городской территории, так и в своем заглавии и в тексте самого Каталога. Затрудняет работу исследователя и то, что весь документ при реставрации был разрезан на шесть почти равных частей, которые потом хоть и соединили вновь, но текст в местах стыка оказался плохо читаемым. Таким образом, сохранность плана можно признать удовлетворительной, когда мы работаем с его текстовой частью, и неудовлетворительной при работе с картографическим изображением города. Несмотря на плохое состояние архивного дела, его ценность определяется тем, что это единственный рукописный план, представляющий на одном листе город целиком, другого такого плана Нижнего Новгорода периода Генерального межевания нет.

В поисках общих и частных межевых планов города мы обратились в Российский государственный исторический архив в Санкт-Петербурге и там обнаружили копию этого документа [4] (см. рис. 2), выполненную по просьбе Нижегородской городской управы спустя

почти сто лет в 1887 г. в Межевой канцелярии (главном учреждении страны, хранившем кадастровые сведения о земельных собственниках в России). Копия помогла восстановить утраченные данные с оригинального документа конца XVIII в.



*Рис. 2.* Геометрический специальный план Нижнего Новгорода с принадлежащими к нему всеми землями, межевания учиненного в 1784 году 19 июня с описанием и статистическими сведениями. Масштаб 1:8400 (РГИА). Публикуется впервые

История создания плана и Каталога при нем на сегодняшний день остается не до конца выясненной. С уверенностью можно сказать, что документ был окончательно готов 10 ноября 1792 г., подытожив деятельность Нижегородской межевой конторы по межеванию губернского центра. После 1792 г. контора в основном выдавала планы на частные владения вплоть до своего расформирования и перевода части ее служащих в Оренбург в 1797 г. Каталог плана явился итоговой перечневой ведомостью всех (или почти всех) земельных собственников, участки которых были обмежеваны, а границы их зафиксированы в межевых книгах. Сведения из этих книг и других межевых документов были аккумулированы таким образом на плане города. Как явствует из заверительных подписей на плане, он был копией с другого более раннего плана, не сохранившегося сегодня <sup>2</sup>.

Каталоги подобные нижегородскому – нетипичное явление для межевых планов, однако, они известны и по другим городам Российской империи этого периода. Так, мы знаем списки домовладельцев на плане Ростова Великого и Пскова <sup>3</sup>. Дело в том, что для городских планов Екатерининского межевания, в отличие от уездных, не было твердого образца, на который бы копиисты ориентировались в своей работе [5, с. 27–28].

Существовал общий формуляр межевых планов, унаследованный от предыдущего периода, так называемого Елизаветинского межевания 1755–1763 гг. Он не предусматривал никаких каталогов или перечневых ведомостей. Землемеры и канцелярские служители местных межевых контор воспроизводили его общий вид, но при этом могли добавлять свое собственное оформление, детали, текст и т. д. Имеющийся список домовладельцев в нижегородском доку-

---

<sup>2</sup> Исходя из фамилии и чина землемера Ивана Есипова и его помощника Ивана Русенкова можно предположить, что оригинал общегородского плана был создан не позднее 1787 г., когда в архиве Межевой канцелярии сохранились сведения об определении Есипова в землемеры в чине прапорщика (РГАДА. Ф. 1294. Оп. 2 Ч. 8. Д. 7452).

<sup>3</sup> Выражаю благодарность за предоставленную информацию А.А. Голубинскому, канд. ист. наук, главному научному сотруднику РГАДА.

менте – пример такого «творческого», вариативного подхода к изготовлению рукописных планов. Благодаря этой инициативе мы имеем ценнейший источник по земельной собственности города конца XVIII – начала XIX в.

Список домовладельцев представляет собой таблицу из четырех столбцов. Первый столбец – это номер по порядку, второй – «Звание владельцев», третий и четвертый – площадь участка в десятинах и сажнях. Домовладельцы, собственники земельных участков, сгруппированы в три категории в зависимости от того, в какую часть города вошли их дома при межевании территории. Здесь необходимо пояснение об особенностях геодезических работ. Они осуществлялись по принципу «от общего к частному». Сначала межевались крупные дачи – то есть земельные участки, принадлежавшие городскому обществу в целом, а потом внутри них шло межевание частных владельцев. Именно по критерию принадлежности к той или иной крупной даче и был составлен Каталог, поделив всех собственников на три группы – входивших в селитебную территорию Нижнего Новгорода, его выгонные земли или селитебную территорию слободы Кунавинской, существовавшей при городе.

Таким образом, Каталог представлял собой совокупность трех списков, каждый из которых начинал нумероваться заново с единицы. Важным для понимания логики создания Каталога как исторического документа является выяснение принципа составления списков домовладельцев внутри каждой из трех дач. Это не были алфавитные перечни, как можно было бы ожидать. Значит, необходимо проанализировать номера участков на изображении плана. Если внимательно присмотреться к ним, то можно увидеть, что практически рядом присутствуют номера по порядку и не по порядку. Кажется, что они расположены хаотично и бессистемно (см. рис. 3):



Рис. 3. Нумерация домовладений на общегородском межевом плане Нижнего Новгорода 1784 года. Фрагмент плана в районе улицы Ильинской, переулка Плотничного, реки Почайны. Справа вверху Никольская и Коромыслова башни кремля

Для выяснения закономерности присвоения номеров в Каталоге мы прочертили на плане города линию, объединив все участки по порядку от большего числа к меньшему в пределах селитьбы, от 1 до 557 (столько было перечислено собственников). По нашему предположению перед нами оказался ход движения землемерной команды по территории Нижнего Новгорода. Она шла «галсами», зигзагообразно от западной границы города у Благовещенского монастыря к восточной, и оканчивала свой путь напротив Георгиевской башни кремля<sup>4</sup>.

Более традиционная практика съемки включала ход по окружности по часовой стрелке от центра к периферии межуемой территории. Такова была практика сплошной геодезической съемки того времени, закрепленная в Наставлении землемера 1766 г. [6]. В свя-

---

<sup>4</sup> Направление движения землемеров требует отдельного исследования с привлечением сохранившихся дат межевания конкретных участков, а также выяснением, сколько именно землемерных партий действовало в Нижнем Новгороде в тот момент.

зи с этим мы предполагаем, что особенности сильно изрезанного овражистого рельефа города определили «галсовый» ход в межевании нашего города, описанный выше. Выводы о ходе съемки Нижнего Новгорода пока являются предварительными и будут в дальнейшем уточнены. В Наставлении особая, вторая, глава отводилась межеванию городов на примере условного города под названием Красный. Справедливости ради надо сказать, что подробно там были изложены работы по определению внешней, окружной межи города, а как измерять участки внутри селитебных кварталов явно нигде не оговаривалось.

Составители Каталога повторили логику геодезической съемки участков в своем списке, сохранив для нас наглядное свидетельство техники межевых работ Екатерининского времени. Таким образом, становится ясно, почему владельцы дач расположены в нем не по алфавиту, не по площади своих земельных крепостей, не по сословному статусу и однозначно не по нумерации домов, которой тогда еще не было в городе. Видимо, алфавитный принцип был бы самым удобным и рациональным способом организации данных о землевладельцах Нижнего Новгорода, тем более, что он использовался в оперативно-справочных целях, и этот новый подход авторы Каталога-копии 1792 г. могли бы внедрить, но, вероятно, предпочли просто переписать оригинальный документ <sup>5</sup>, «сочиненный» ранее помощником землемера Иваном Русенковым под непосредственным руководством – авторством землемера Ивана Есипова.

Теперь подробнее рассмотрим само содержание Каталога. Его информация была переведена в машиночитаемый вид с помощью технологии баз данных (далее – БД), чтобы затем осуществить ее всесторонний анализ. БД включает 628 записей о земельных крепостях из трех списков. Самый большой – 557 участков относится к селитебной территории, на втором месте – 45 участков – владения Кунавинской слободы, на третьем – 26 участков – городской выгон. Среди городских земельных собственников встречаются как простые обыватели, так и родовитые представители дворянского сословия, известные на всю Россию – Строгановы, Голицыны, Шаховские, Шереметьевы. Однако им принадлежали далеко не самые

---

<sup>5</sup> Также еще предстоит изучить подробнее, чем руководствовался при нумерации участков предполагаемый автор оригинального плана И. Есипов.

большие участки в городе. Пальма первенства здесь досталась нижегородскому архиерейскому дому с садом, который занимал целый жилой квартал от кремля и до современной улицы Пискунова. Площадь его участка составила 3,6 гектара, или 36393 кв. метра. Самый маленький участок занимал двор крепостной князя П.Н. Трубецкого, крестьянской вдовы Афимьи Сергеевой в Кунавинской слободе, он составлял всего 4 кв. метра, или 0,0004 гектара. Этот пример является показательным для размаха вариации земельных крепостей в Нижнем Новгороде и Кунавинской слободе в конце XVIII в.

С точки зрения сословно-чиновничьей стратификации город был весьма многообразен, что объясняется его высоким административным статусом в системе управления империей – он был центром Нижегородского наместничества с 1779 по 1796 гг. В Каталоге значится перечень чиновничьих должностей от низшего четырнадцатого разряда коллежского регистратора, до высокого четвертого в лице тайного советника, сенатора Всеволода Алексеевича Всеволожского и графа Александра Сергеевича Строганова.

Особенностью Каталога (как впрочем, и многих других документов той эпохи) является смешение в нем профессионального статуса человека, его сословной принадлежности и служебного военного или гражданского чина, поэтому мы видим в нем наряду с самой многочисленной группой солдат (85 записей в БД), которые, по сути, были мещанами, ямщиков (72 записи) и крестьян, различных категорий (55 записей). Наверное, самой интересной записью Каталога с точки зрения исторического «профессиоведения» является сведения о проживавших в Нижнем Новгороде и являвшихся земельными собственниками в нем, как бы мы сейчас сказали представителей государственной системы исполнения наказаний. Речь идет о двух *палачах* Якове Архипове и Степане Петрове сыне Забеляеве. Жили они весьма скромно, не владея даже огородом, размер их двора безнадежно устремлялся к минимальной жилплощади и составлял 53 и 45 кв. м. соответственно. Дом Степана находился на берегу Волги, примерно в том месте, где расположен современный Канавинский мост. Его «коллега» проживал неподалеку, также на волжском берегу под современной Чкаловской лестницей. Из этого становится понятно, почему у этих людей не было огородного места – его нельзя было привести на песке.

Можно привести много других примеров, которые оживляют историю города, насыщают его красками и подробностями давно минувших дней.

Таким образом, Каталог владельцев обладает богатым потенциалом, который еще только предстоит раскрыть в разнообразных тематических исследованиях по истории Нижнего Новгорода конца XVIII – начала XIX в. Для полноты представленных в нем сведений эти данные необходимо сочетать с информацией полевых записок, межевых книг и планов, сохранившихся в Центральном архиве Нижегородской области и Российском государственном архиве древних актов.

### *Источники и литература*

1. РГАДА. Ф. 1356. Оп. 1. Д. 2924. План губернского города Нижнего с принадлежащими к нему всеми землями (с каталогом владельцев), масштаб 100 саж., 1784 г.

2. *Акашева А.А., Чечин А.В.* Методика реконструкции межевого плана и границ Нижнего Новгорода 1784 года на базе специализированных геодезических программ // Историческая информатика. 2020. № 1. С. 111–142. DOI: 10.7256/2585-7797.2020.1.32103. URL: [https://nbpublish.com/library\\_read\\_article.php?id=32103](https://nbpublish.com/library_read_article.php?id=32103) (дата обращения: 06.02.2121).

3. *Акашева А.А.* Межевые планы Нижнего Новгорода конца XVIII в. Восстановленные взаимосвязи и сетевой анализ // Электронный научно-образовательный журнал «История». 2020. Т. 11. Вып. 9. DOI: 10.18254/S207987840009341-4. URL: <https://history.jes.su/s207987840009341-4-1/> (дата обращения: 06.02.2121).

4. РГИА. Ф. 1293. Оп. 168. Д. 5. Геометрический специальный план Нижнего Новгорода с принадлежащими к нему всеми землями, межевания учиненного в 1784 году 19 июня с описанием и статистическими сведениями.

5. Города Российской империи в материалах Генерального межевания: Центральная Россия / ред.: Д.А. Черненко, А.А. Голубинский, Д.А. Хитров. Тула, 2016. 760 с.

6. ПСЗРИ. Собрание 1-е. № 12711. Т. XVII. СПб., 1814. С. 876–912.



## К истории одного домовладения на Тихоновской (Нижний Новгород, улица Ульянова, 10)

*А.И. Давыдов*

Расположенное на территории исторического домовладения на улице Ульянова в Нижнем Новгороде здание под современным № 10в давно привлекало внимание своим незаурядным архитектурным обликом. С подачи известного исследователя нижегородского зодчества Н.Ф. Филатова широко распространилось мнение, что оно построено по проекту первого губернского архитектора Я.А. Ананьина для епископа Дамаскина (в миру Д.С. Руднева), академика, известного ученого в области литературы и истории [1, с. 88; 2, с. 28–29]. Он писал: «Памятью дружественных отношений Дамаскина и Я.А. Ананьина остается деревянный дом епископа, фрагментарно сохранившийся до сих пор в глубине двора дома № 10 по улице Ульянова. Это был один из усадебных домов, возведенных тогда во множестве Яковом Ананьевичем в городе. Тогда он стоял среди сада...» [3, с. 85]. При этом Н.Ф. Филатов датировал строительство здания 1784 г. [4, с. 231]. Откуда почерпнута данная информация, остается неизвестным. Источники, указанные им в ссылках, об этом не говорят.

Вместе с тем версия Н.Ф. Филатова была опровергнута нами еще в конце 1980-х гг. на основании проведенных исследований при разработке проекта реставрации рассматриваемого памятника архитектуры. Подлинная история домовладения отражена также в разработанной несколько позже научно-исследовательским предприятием «Этнос» охранной документации на указанный объект. Тем не менее, она оказалась малоизвестной, что и привело к тиражированию ошибочных сведений вплоть до всевозможных мероприятий по празднованию 800-летия города. Приводим здесь результаты наших исследований.

Направление современной улицы Ульянова как одного из «лучей», ориентированных на Дмитровскую башню Нижегородского кремля, было задано первым регулярным планом Нижнего Новгорода, высочайше утвержденным Екатериной II в 1770 г. [5, с. 52].

Судя по подробному фиксационному генплану города 1799 г., хранящемуся в фондах Нижегородского государственного историко-архитектурного музея заповедника (см. рис. 1) [6], улица в это время еще не была до конца проложена. Она существовала на участке от Благовещенской площади (ныне – площадь Минина и Пожарского) до Сретенской (Тихоновской) церкви (находилась на месте современного дома № 5 по улице Ульянова). Здесь она упиралась в жилую застройку, сохранявшуюся от дорегулярного периода. Отсюда в сторону ворот архиерейского сада в глубине квартала (не сохранились) шел проулок, далее продолжавшийся вдоль сада до современной улицы Пискунова. Проулок этот просуществовал до 1840-х гг.

Что касается названия улицы, то Тихоновской она стала обозначаться в окладных книгах с 1828 г. [7, л. 9 об.]. До этого находившиеся здесь дома писались по улице Малой Печерской [8, л. 17 об.] и даже (видимо, ошибочно) по улице Варварской [9, л. 14].

По архивным документам устанавливается и ретроспектива владельцев интересующего нас участка застройки, располагавшегося напротив Сретенской церкви. На чертежах усадьбы, датированных 1837 г., указывается ее принадлежность наследникам «покойного нежинского грека купца Киризеева» [10]. В свою очередь, Иван Иванов сын Киризеев приобрел ее в мае 1825 г. у «титularного советника и кавалера» Сергея Александрова сына Ильина [11, л. 40]. Из окладных книг видно, что последний занимал должность секретаря уголовной палаты [12, л. 30]. Усадьба, включавшая деревянный дом, деревянное же строение при нем, землю и сад, досталась ему «после покойной матери... вдовы канцеляристовской жены Анны Тихоновой дочери Ильиной» [11, л. 40]. Время наследования не установлено, но произошло это до 1811 г., поскольку тогда уже в окладных книгах значилось имя С.А. Ильина, за которым числился дом, относящийся к «первому классу» [12, л. 30], то есть облагавшийся наибольшей суммой сбора (налога). Несомненно, что речь здесь идет об исследуемом памятнике.

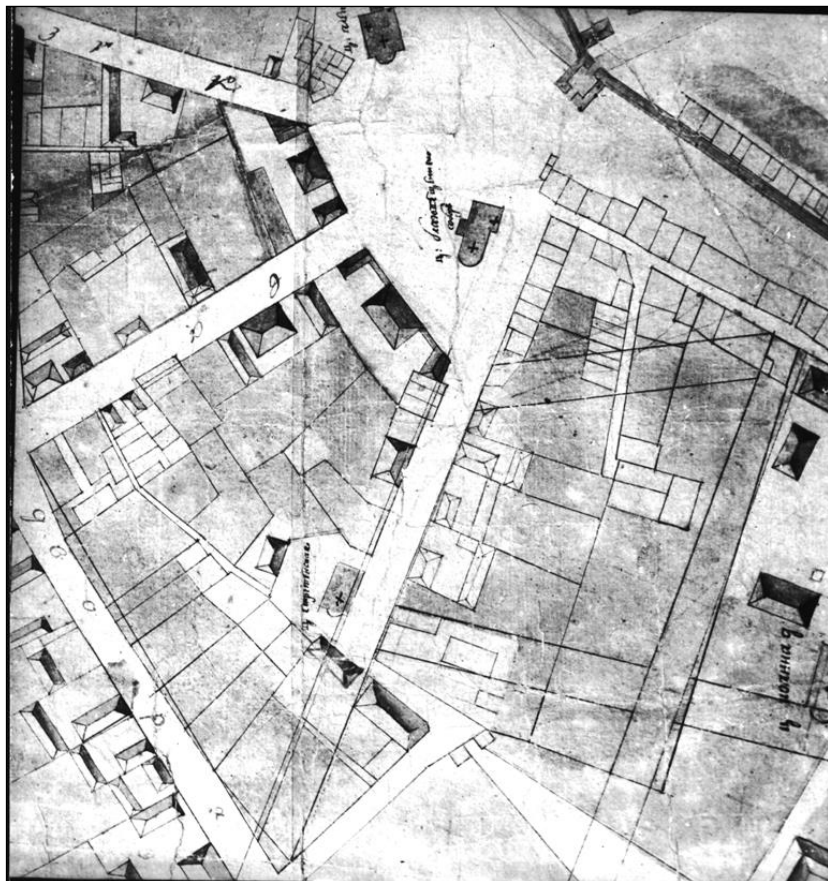


Рис. 1. Будущая улица Тихоновская на фиксационном генплане Нижнего Новгорода 1799 г. (НГИАМЗ)

Поуличные окладные книги Нижнего Новгорода ранее 1811 г. нами не выявлены. В обывательской книге 1801–1804 гг. в Тихоновском приходе фамилия Ильиных не встречается. Соответственно, установить точное время строительства дома на основе этих источников не удастся. Однако важно отметить, что дом еще не был зафиксирован на упоминавшемся выше генплане 1799 г. На усадебном участке обозначены строения, которые никак не могут быть

соотнесены с ним и, скорее всего, являлись хозяйственными. Таким образом, его появление относится к первому десятилетию XIX в. и никак не связано с деятельностью Я.А. Ананьина.

Не связана городская усадьба, о которой идет речь, и с жизнью нижегородских архиереев. На плане Нижнего Новгорода 1799 г. она показана как самостоятельное домовладение. Более ранний генплан, датируемый 1783 г. [13], свидетельствует, что архиерейские владения и во времена Я.А. Ананьина, несмотря на их обширность, не выходили непосредственно к Тихоновской церкви. От улицы здесь они были отделены участками других лиц. Между Благовещенской площадью и Осыпью (нынешняя улица Пискунова) находились: двор соборного звонаря Кондратия Максимова (№ 69), двор диакона Тихоновской церкви Василия Сергеева (№ 68), двор с огородом прапорщика Федора Тимофеева сына Бахчинского (№ 178), двор соборного звонаря Афонасия Иванова (№ 176), двор с огородом секунд-майора Михайлы Иванова сына Ушакова (№ 177) (нумерация указана на плане). Вероятнее всего, последнему и принадлежал интересующий нас участок. К сожалению, установить его предшествующих владельцев, до того, как он оказался в руках упомянутой выше «канцеляристовской жены», не представляется возможным.

Ситуация с соседями купленного в 1825 г. И.И. Киризеевым деревянного дома «со всем имеющимся при нем деревянным строением, землею и садом», состоящим «в Нижнем Новгороде, на Верхнем посаде в Кремлевской части, в Сретенском приходе, в Печерской улице», отражена в «купчей крепости». В ней продавец С.А. Ильин указал, что «в межах того моего дома и сада состоят по сторонам: по правую – проезжий переулок в архиерейский дом (ныне утрачен, о нем речь шла выше. – *Прим. авт.*), и по левую – двор покойного коллежского советника и кавалера Ивана Алексеевича Аверкиева, оставшихся его наследников (современное домовладение № 8. – *Прим. авт.*), позади сад титулярного советника и кавалера Луки Николаевича Щепетова (относился к современному домовладению № 6. – *Прим. авт.*), который окружает и все мое садовое владение, а спереди – проезжая улица» [11, л. 40].

Описанная ситуация вполне соотносится с показанной в 1837 г. на генплане усадьбы [10]: слева – бывшее домовладение И.А. Аверкиева, перешедшее к И.Я. Келейникову, сзади – тот же Л.Н. Щепетов, небольшой отрезок границы с «садовым местом, принадле-

жавшем архиерейскому дому», проезд к нему от Тихоновской улицы, а справа от него (и здесь – внимание!) – «дворовое место *Рудневой*» (курсив наш. – *Прим. авт.*).

Можно предположить, что тут мы и подошли к частичной загадке происхождения версии Н.Ф. Филатова. В составленной им в 1994 г. энциклопедической статье, посвященной рассматриваемому дому по улице Ульянова, читаем: «После отъезда Дамаскина из Нижнего Новгорода в 1794 году дом перешел во владение его родственников Рудневых» [4, с. 231]. Судя по всему, эта фамилия, и, соответственно, сама версия, всплыли благодаря появлению имени указанной выше Рудневой среди домовладельцев на улице Тихоновской. Отталкиваясь от того, что епископ Дамаскин носил до пострижения ту же фамилию, Н.Ф. Филатов посчитал Е.А. Рудневу принадлежавшей к родственникам владыки, якобы унаследовавшим его имение, которого на самом деле не существовало.

Вопрос же с появлением имени архитектора Я.А. Ананьина как автора проекта в версии Н.Ф. Филатова, остается открытым.

Архивные чертежи проекта 1837 г. [10] зафиксировали состояние домовладения наследников И.И. Киризева на то время. Это была развитая городская усадьба, границы которой имели ломаную конфигурацию. Ее главный дом (современный № 10в), выстроенный из дерева, но благодаря своей отделке воспринимавшийся каменным, как уже говорилось, находился в глубине двора. Левее него показан сад. Многочисленные деревянные строения хозяйственного и служебного назначения располагались по границам усадьбы. На красную линию улицы Тихоновской выходил одноэтажный деревянный флигель (на месте будущего учебного корпуса Второго детского приюта – ныне дома № 10).

Рассматриваемый проект, составленный нижегородским городским архитектором Г.И. Кизеветтером, предусматривал строительство еще одного (каменного) флигеля, повторявшего по архитектуре первый и также расположенного по красной линии улицы (современный перестроенный дом № 10д). Между флигелями предполагалось устроить металлическую ограду на каменном цоколе с воротами и двумя калитками.

По неизвестным причинам строительство флигеля сразу же не было осуществлено. В 1842 г. Г.И. Кизеветтером составляется новый проект, по сути дублирующий первый [14]. Различие между ними состояло в изменении оформления ограды. Рисунок ее метал-

лических звеньев усложнился, по-другому решались и въездные ворота с калитками. В результате ограда приобретала большую изящность. Проект был высочайше утвержден Николаем I и в дальнейшем осуществлен.

Указанные чертежи дают нам представление о первоначальном облике главного усадебного дома, построенного в стиле позднего классицизма. Одноэтажное деревянное оштукатуренное здание выглядело как каменное. «По лицу» оно имело девять окон. Центральная часть главного фасада была выделена четырехколонным портиком, поддерживающим треугольный фронтон над трехколонным мезонином. Колонны были украшены капителями коринфского ордера. Левый (западный) боковой фасад также имел входной портик, но его колонны завершались ионическими капителями (см. рис. 2). Как был оформлен правый (восточный) боковой фасад, на чертежах не видно, поскольку он скрыт за проектируемым флигелем. Каких-либо описаний дома, сделанных в это время, не обнаружено.



*Рис. 2.* Современный вид главного фасада усадебного дома по адресу улица Ульянова, 10в

В дальнейшем усадьба неоднократно меняла владельцев, пока потомственный почетный гражданин, купец 1-й гильдии А.С. Шушляев не пожертвовал ее для размещения учрежденного им же Второго детского приюта [15, с. 401]. Это повлекло за собой значительные строительные преобразования, отразившиеся на сохранившихся архивных чертежах.

В результате их осуществления на месте деревянного одноэтажного флигеля появилось трехэтажное каменное здание главного корпуса, монументальный облик которого до сих пор несет яркие черты периода эклектики второй половины XIX в. Это единственное в городе сооружение гражданского назначения, в оформлении которого (венчающий карниз над третьим этажом) применены элементы, напоминающие заимствованные из средневековой крепостной архитектуры машикули – бойницы навесного боя.

В связи с тем, что здесь находилась домовая Александроневская церковь, по проекту 1871 г. осуществленному под надзором губернского архитектора Р.Я. Килевейна [16], здание было дополнено небольшой звонницей, ставшей архитектурным акцентом, перекликавшимся с завершениями Тихоновского храма. Кроме того, местоположение алтарной части обозначалось сенью с крестом, устроенной на боковом фасаде дома над иконой в оконном проеме третьего этажа. Ее видно на одной из фотографий, сделанных М.П. Дмитриевым.

К 1874 г. относится описание зданий усадьбы, занимаемой Вторым детским приютом, составленное при переоценке домовладений Нижнего Новгорода с целью обложения налогом:

«Дом каменный, трехэтажный, в пять окон по лицу. Флигелей – два, из них один каменный, с выложенным вновь вторым этажом, в пять окон, и нежилым, а последний – во дворе, деревянный, с мезонином, ныне переделываемый. Службы деревянные. Строение находится во владении городского общества. Соседство: по правую сторону – дом бывший Келейникова, а ныне Доброва, по левую – дом Рудневой» [17, л. 292 об.].

Процитированный документ свидетельствует, что, помимо всего прочего, в это время каменный флигель, выстроенный в соответствии с проектом 1842 г. по красной линии улицы, был только что надстроен вторым этажом. Старое же деревянное здание начала XIX в. теперь считалось еще одним дворовым флигелем. Оно находилось в процессе перестройки.

По проекту, разработанному архитектором И.Г. Хвориновым [18], предусматривалась надстройка флигеля вторым деревянным этажом. К этому времени по центру его главного (южного) фасада вместо окна был пробит входной проем. На чертежах показано и решение бокового (восточного) фасада, к которому примыкал двухэтажный входной тамбур.

Рассматриваемый проект дает представление о планировке старого усадебного здания. Парадный вход, расположенный по главному фасаду, через вестибюль вел к лестнице на мезонин, находившийся в центральной части дома. С надстройкой дома она стала лестницей на второй этаж. К ней же шел коридор от восточного входа. Основные помещения на обоих этажах располагались по периметру здания, выходя окнами на все его четыре стороны. Они были связаны между собою, создавая определенную анфиладность, присущую постройкам классицизма. Назначение комнат остается неизвестным. Здание отапливалось печами.

На чертеже фасада флигеля изображен и западный портик, но почему-то не с ионическими, а с коринфскими капителями. Судя же по проектному чертежу плана, портик заменялся крытым крыльцом, соединявшимся одноэтажной галереей-переходом с главным корпусом. У самого каменного корпуса, имевшего сложную планировочную структуру, третий этаж продлевался в сторону двора.

К началу XX в. территория домовладения, занятого Вторым детским приютом, превратилась в развитый архитектурный комплекс с многочисленными постройками всевозможного назначения.

Не останавливаясь подробно на последующей истории всего домовладения № 10 на улице Ульянова, скажем, что в советское время детский приют был закрыт. В 1923–1928 гг. здесь размещался Нижегородский художественный техникум [19, с. 61, 64], в середине XX в. – физико-технический институт, в котором работал выдающийся советский математик академик А.А. Андронов. Сейчас здесь находятся институт реабилитации и здоровья человека (дом 10), научно-исследовательский институт прикладной математики и кибернетики (дом № 10 «В»), входящие в структуру Нижегородского государственного университета им. Н.И. Лобачевского, а также Нижегородская организация Союза композиторов России (дом 10д).

Усадебная территория и строения на ней претерпели значительные изменения и перестройки. Давно исчез сад. Был надстроен каменный хозяйственный корпус, находившийся в северо-



восточном углу двора, у здания с «машикулями» появился четвертый этаж. Перестроена с надстройкой до трех этажей бывшая галерея, связывающая его с домом с колоннами. Последний, несмотря на переделки и крайне неудовлетворительное состояние, сохранил черты, присущие архитектуре классицизма, и является памятником этой эпохи.

Несмотря на явную архитектурную комплексность, строения бывшего детского приюта были взяты на государственную охрану как отдельные объекты культурного наследия, причем не все из них получили такой статус. Это привело к тому, что в пределах исторической территории усадьбы вместо упомянутого выше углового корпуса по проекту архитектора В.В. Зубкова в 2006–2013 гг. было выстроено огромное здание делового центра (дом 10а), ставшее негативным фоном для старинных построек и нарушившее их восприятие.

Проект же реставрации, о котором шла речь в начале статьи и благодаря которому были проведены исследования старинного домовладения на Тихоновской улице, так и остался неосуществленным.

Присоединение отдельных сел и деревень к Нижнему Новгороду шло и позднее, по мере расширения его территории. Память о них сохранилась в названиях улиц, городских рынков, остановок городского транспорта, парков и микрорайонов. Не раз устанавливались и новые границы города, но единовременного увеличения территории и численности населения города в несколько раз уже никогда не происходило.

### *Источники и литература*

1. Материалы Свода памятников истории и культуры РСФСР. Горьковская область. М., 1985. 248 с.
2. Путеводитель по истории города «Шпаргалки по Нижнему Новгороду». Нижний Новгород, 2020. 158 с.
3. *Филатов Н.Ф.* Нижегородское зодчество XVII – начала XX века. Горький, 1980. 222 с.
4. *Филатов Н.Ф.* Нижний Новгород. Архитектура XIV – начала XX в. Нижний Новгород, 1994. 256 с.
5. *Агафонов С.Л.* Горький, Балахна, Макарьев. Горький, 1987. 327 с.
6. Нижегородский государственный историко-архитектурный музей-заповедник. Шифр ГОМ 3574.

7. Центральный архив Нижегородской области (далее – ЦАНО). Ф. 27. Оп. 638. Д. 970.
8. ЦАНО. Ф. 27. Оп. 638. Д. 759.
9. ЦАНО. Ф. 27. Оп. 638. Д. 803.
10. ЦАНО. Ф. 30. Оп. 36. Д. 472.
11. ЦАНО. Ф. 177. Оп. 766. Д. 1502.
12. ЦАНО. Ф. 27. Оп. 638. Д. 517.
13. Российский государственный исторический архив. Ф. 1293. Оп. 168. Нижегородская губ. Д. 5.
14. ЦАНО. Ф. 30. Оп. 39. Д. 7275.
15. Нижегородские епархиальные ведомости. 1867. 1 июля. Часть неофициальная.
16. ЦАНО. Ф. 30. Оп. 2. Д. 198.
17. ЦАНО. Ф. 27. Оп. 638. Д. 3888.
18. ЦАНО. Ф. 30. Оп. 2. Д. 199.
19. *Помыткина Л.И.* Нижегородский художественный техникум // Записки краеведов. Горький, 1985. С. 52–66.

## История планировочного развития Монастырской площади (площади Лядова) в Нижнем Новгороде

*С.М. Шумилкин*

Городские площади занимали важное место в архитектурно-планировочной структуре Нижнего Новгорода. Особое внимание им уделялось в период классицизма в первой половине XIX в., во время наиболее активной перепланировки города. Важное место среди городских пространств занимает Монастырская площадь (совр. площадь Лядова), неоднократно менявшая как свою планировку, так и застройку.

История Монастырской площади насчитывает около 200 лет. Ее местоположение не случайное: она являлась въездной площадью в Нижний Новгород со стороны Арзамасского тракта. В формировании этой площади можно выделить три основных архитектурно-планировочных этапа. Первый этап (1820–1850-е гг.) связан со строительством Крестовоздвиженского монастыря, второй (1880–

1890-е гг.) – с постройкой Вдовьего дома, третий (1950–2000-е гг.) – с преобразованием площади за счет возведения новых жилых и общественных зданий.

Первые очертения площадь получила в первой четверти XIX в. Ее западную сторону определил комплекс зданий Крестовоздвиженского монастыря, история которого уходит своими корнями в XIV в. Этот монастырь был образован из трех женских обителей: Зачатьевской, Воскресенской и Происхожденской. Все они прежде располагались в районе Нижегородского кремля, но из-за многочисленных пожаров и оползней пришли в ветхое состояние, поэтому в 1812 г. было подано прошение о переносе монастырей в другое место. Оно было найдено в районе Казанского кладбища, где находилась Казанская церковь (XVIII в.).

Строительство монастырских построек началось в 1813 г. Автором проекта всего комплекса монастыря был нижегородский архитектор И.И. Межецкий. За первый год были возведены семь корпусов келий и ограда с башнями. В 1814 г. появились еще один келейный корпус и колокольня. В том же году был заложен и фундамент собора. В 1815 г. монахини переехали во вновь построенные корпуса, а в 1823 г. был освящен главный престол собора во имя Воздвижения Креста Господня [1].

Объемно-пространственное построение монастыря и его главной вертикальной доминанты – собора высотой около 30 м – придавали площади особую выразительность и индивидуальность. В основе планировки монастыря лежат принципы регулярности, получившие яркое отражение в петербургских монастырских комплексах XVIII в.: Александро-Невской лавре и Смольном монастыре. И. Межецкий использовал центрическую композицию Смольного монастыря, который в плане имел форму в виде греческого креста с центральным положением собора. Крестовоздвиженский монастырь также имел правильный квадратный план, по периметру образованный одинаковыми восемью корпусами келий, поставленных попарно с каждой стороны. Центр отмечен крестообразным в плане собором. Общую симметричную композицию монастыря несколько нарушала трехъярусная колокольня, располагавшаяся с противоположной стороны от площади. Других столь геометрически четких планировочных композиций в русском градостроительстве XIX в. не наблюдается. Особенностью собора являлось необычное для ни-

жегородской архитектуры расположение малых барабанов: не по углам основного объема, а по осям главных нефов, по сторонам света. Этот храм имеет своим прототипом два крупнейших петербургских храма середины XVIII в.: старый деревянный Троицкий собор (с расположением глав над ветвями креста) и Никольский морской собор (с близким соотношением общих масс пятикупольных завершений). Для Крестовоздвиженского собора также своеобразна подобная взаимосвязь объемов глав: величины центральной и боковых глав нивелированы. Нельзя не отметить и стремление к общей сомасштабности и гармонии всех частей со столычными храмами и в использовании трехнефного планировочного приема. В целом собор является замечательным примером нижегородской архитектуры классицизма [2, с. 74–77].

В 1840-е гг. в соборе происходила серьезная реконструкция, в результате которой центральный барабан стал световым, сохранив, как и малые барабаны, деревянные конструкции. Из-за нехватки средств работы на соборе продолжались до 1848 г. Практически от первоначального собора 1823 г. сохранились лишь стены. Вновь были возведены четыре кирпичных столба, поддерживавших центральный барабан, а также были переделаны иконостасы, и собор был освящен вновь (в 1848 г.). В подклете была устроена Иверская церковь (1851 г.). В 1851 г. расширена территория монастыря с возведением новых святых ворот (частично сохранились), каменной ограды и угловых башен (одна из них сохранилась) по проекту архитектора П.А. Овсянникова в древнерусских традициях. Вид монастыря с площади этого периода запечатлен на рисунке Д.Я. Быстрицкого 1857 г. [3, с. 83; 4].

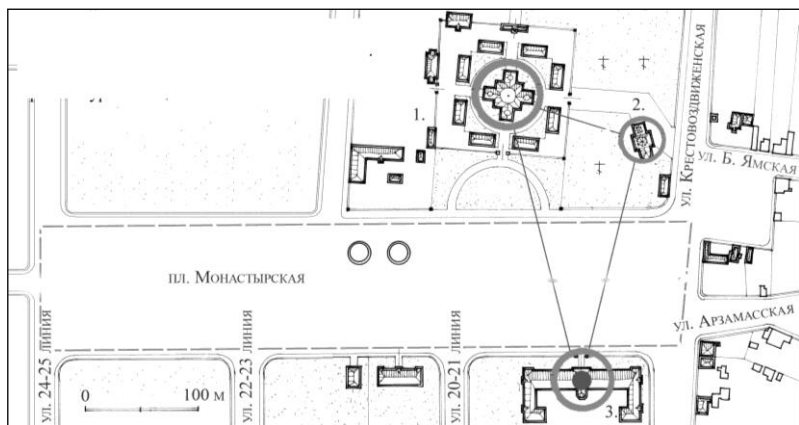
Во второй половине XIX в. площадь приобрела более законченное построение, что связано с возведением на ее восточной стороне огромного комплекса Вдовьего дома. Вдовый дом – приют для вдов и сирот, построенный на средства нижегородских купцов А.А. и Н.А. Блиновых и Н.А. Бугрова в 1887 г. по проекту нижегородского архитектора Н.А. Фрелиха. По проекту планировки города площадь располагалась уже не на границе города, а была включена в городскую черту и окружалась жилыми кварталами. Размеры площади составляли 150 на 600 м, то есть, по сравнению с планом середины XIX в., ее территория увеличивалась более чем в два раза. Изменилась и линия застройки западной монастырской стороны. Перед

старым комплексом монастыря была спланирована территория, несколько изменившая направление по отношению к монастырской ограде, с организацией двух подходов к святым воротам по полуциркульной линии. К югу от нее были возведены новые низкие монастырские постройки. Несмотря на огромные размеры площадь в южной половине не получила какой-либо застройки, а в ее центре размещались два цилиндрических резервуара [5, с. 158–159].

Ансамбль Вдовьего дома располагался напротив Крестовоздвиженского монастыря и занимал целый квартал между улицами Кулибинской (ныне – улица Кулибина) и Напольно-Монастырской (ныне – улица Белинского). Комплекс включал в себя главное здание Вдовьего дома с домовою церковью, корпус мастерских и четыре здания хозяйственного назначения. Центральная часть ансамбля представляет собой очень плотную застройку квартала, строения которого выходят на красную линию. Эта часть комплекса была окружена каменной оградой с центральным арочным входом по середине. Монументальное трехэтажное здание Вдовьего дома протяженностью 100 м главным фасадом было ориентировано на Монастырскую площадь и вместе с постройками Крестовоздвиженского монастыря определяло ее пространство.

Общая композиция комплекса отличается геометрической правильностью. Центральная его часть со зданием Вдовьего дома и боковыми корпусами вписывается в правильный квадрат. Главная продольная ось закреплена центральным входом во Вдовый дом, домовою церковью и хозяйственными корпусами, расположенными внутри участка. Архитектура основных построек комплекса может быть отнесена к стилю эклектики, исключение составляет корпус мастерских, возведенный в стиле модерн в начале XX в.

В начале XX в. на северной границе площади также были выстроены двухэтажные деревянные жилые дома, отмечавшие начало Большой Покровской и Арзамасской улиц. Небольшое двухэтажное каменное здание было выстроено и на западной стороне площади вблизи Вдовьего дома. Тем самым в начале XX в. площадь не получила организованной застройки по всей территории, и доминантой на ней выступал корпус Вдовьего дома (рис. 1).



*Рис. 1.* План Монастырской площади начала XX в. Реконструкция А.С. Шумилкина. Жирными линиями выделены основные архитектурные акценты: 1 – собор монастыря, 2 – Казанская церковь, 3 – Вдовый дом

В советское время застройка площади претерпела существенные изменения: монастырь был закрыт, а его строения заняли различные мастерские, во Вдовьем доме разместилось общежитие политехнического института и была сломана ограда перед ним. После Великой Отечественной войны 1941–1945 гг. площадь была названа в честь профессионального революционера, агента газеты «Искра» М.Н. Лядова (Мандельштама) (1872–1947), который осуществлял связь между «Московским рабочим союзом» и нижегородскими социал-демократами, неоднократно был и работал в Нижнем Новгороде.

В 1952 г. по проекту горьковского архитектора Д.П. Сильванова был построен новый корпус общежития студентов политехнического института им. А.А. Жданова. Этот корпус окончательно сформировал границы площади, так как был возведен напротив Вдовьего дома и своими размерами практически стал ему идентичен. Однако новое общежитие полностью закрыло вид на Крестовоздвиженский монастырь: лишь только арочный проем, примыкающий к зданию, отмечает узкий проход к монастырю. В 1935 г. было закрыто Казанское кладбище, а в 1960-е гг. разрушена клад-

бищенская церковь. На их месте построили новое общежитие со спортивными площадками.

В 1960–1970-е гг. площадь получила почти законченную периметральную застройку, при этом ее размеры, по сравнению с дореволюционными, были значительно сокращены. Новая пятиэтажная застройка определила южные границы. Кроме того, на территории бывшего сада Вдовьего дома по типовому проекту был возведен девятиэтажный жилой дом, существенно исказивший застройку площади. Сквер, образовавшийся в середине площади после организации подходов к новому Молитовскому мосту, ныне зрительно делит ее на две части. Особенностью современной ситуации является начало возрождения монастыря в 1996 г., в строениях которого были проведены большие реставрационные работы (в том числе восстановлена ярусная колокольня). Реставрация собора, занимающего центральное место в монастырском ансамбле, была завершена в 2011 г. (авторы: архитекторы-реставраторы В.А. Широков и О.Ю. Галай). Однако в настоящее время строения монастыря находятся в глубине квартала и практически не видны с площади, так как по периметру монастырь обстроен жилыми и общественными зданиями.

Современная площадь Лядова представляет собой сложный транспортно-пешеходный узел, который на рубеже XX–XXI вв. претерпел серьезные изменения. В связи с новым генеральным планом города велись работы по расширению площади в северном направлении и увеличению ее территории в два раза, вплоть до улицы Надежды Крупской. Восточная сторона нового участка площади отмечена огромным многоэтажным объемом торговоразвлекательного центра «Небо», а на углу улицы Большой Покровской возводится высотный жилой дом как главная местная вертикальная доминанта. Пространственная структура площади усложнена длинными подземными пешеходными переходами. В то же время в современных преобразованиях пространства площади, безусловно, существенное место должен сохранить Крестовоздвиженский монастырь как один из важных исторических центров духовной жизни города. Установка в 2014 г. бюста Н.А. Бугрову как крупному меценату и благотворителю и памятника равноапостольному императору Константину Великому и его матери Елене (скульптор В. Пурихов, архитектор В. Хаберев) подчеркивает историко-культурную ценность площади.

## *Источники и литература*

1. *Галай Ю.Г.* Крестовоздвиженский женский монастырь / Ю.Г. Галай, О.Ю. Галай // Ученые записки ВВО МСА. 1998. Вып. 2. С. 80–93.
2. *Шумилкин М.С.* Нижегородское монастырское зодчество / М.С. Шумилкин, С.М. Шумилкин, Т.В. Шумилкина. Нижний Новгород: ННГАСУ, 2018. 195 с.
3. *Дмитриевская Г.А.* Живописный Нижний Новгород: первый опыт иконографии / Г.А. Дмитриевская, А.Н. Рябов. Нижний Новгород; Саранск, 2005. 151 с.
4. План губернского города Нижнего Новгорода Нижегородской губернии 1848–1853 гг. М.: ВГЦ МАГП, 1992. 1 к. (6 л.).
5. *Шумилкин С.М.* Архитектурно-пространственное формирование Нижнего Новгорода XIII – начала XX вв.: учебное пособие / С.М. Шумилкин, А.С. Шумилкин. Нижний Новгород, ННГАСУ, 2010. 212 с.

## Включение Канавина и Сормова в состав Большого Нижнего Новгорода

*Н.Н.Толстова*

**В** истории Нижнего Новгорода есть интересная страница, связанная с присоединением тяготевших к нему населенных пунктов, но не сельских поселений, а городов, что является редким явлением. В 1928 г. в черту Нижнего Новгорода были включены Сормово (город с 1922 г.) и Канавино (город с 1925 г.).

В первые годы советской власти, в основном по инициативе с мест, шел процесс слияния, разделения, переименования, приема и передачи территорий, кроились границы губерний, уездов, волостей и даже селений. В Нижегородской губернии к 1922 г. количество уездов и волостей увеличилось. Во время новой экономической политики была проведена реформа административно-территориального деления. Она преследовала цель укрупнить населенные пункты, особенно экономически связанные между собой, в целях облегчения начавшегося планирования, усиления централизованного управления, а также экономии средств. Было сокращено число уездов и волостей, имело место объединение и сел, в частно-



сти, в связи с формированием местных органов власти – советов (они могли избираться в населенных пунктах с числом жителей не менее 400 человек). Появились, например, Варя – Горнушкинский, Дарьино – Мышкинский сельсоветы.

Всю картину с «перемещением» сельских населенных пунктов разного ранга внутри Нижегородской губернии за период с 1917 по 1979 г. подробно, на основе законодательно-нормативных документов, представила известный краевед Н.И. Куприянова [1]. Из представленных ею сведений взята и информация, относящаяся к предмету нашего исследования, расширенная данными из делопроизводственной документации Горьковского горсовета, Нижегородского ярмарочного комитета и управления губернского инженера, хранящейся в ЦАНО. Используются также материалы из краеведческих справочников 1920-х гг.

Процесс объединения и слияния разных административных единиц шел настолько активно и хаотично, что центр был вынужден его регулировать. Например, 27 апреля 1923 г. ВЦИК запретил как слияние, так и разделение территорий на период проведения продовольственной налоговой кампании с 15 мая 1923 по 1 января 1924 г. [2, ст. 399]. Кроме того, на места было послано разъяснение, что любое решение такого рода должен был в обязательном порядке утверждать Президиум ВЦИК.

В ходе административно-территориальной реформы 1923–1929 гг. были расширены границы губернского центра в его нагорной части: в 1923 г. в черту Нижнего Новгорода вошли: территория телефонного завода (бывшая дачная местность Мыза), Марьино роща с прилегающими лугами и бывшей лесной дачей Шереметева, земли по берегу Оки бывшего общества «Мазут» (Слуда) и завода «Сименс и Гальске», церковная земля с. Высокова Печерской волости [1, с. 10].

В заречной части расширялись территории Канавина и Сормова, их статус менялся. По постановлению Президиума ВЦИК «Об изменениях в составе Нижегородской губернии» от 6 марта 1922 г. был образован Канавинский рабочий район, в состав которого 30 марта были включены все селения Гордеевской волости Балахнинского уезда: Гордеевка, Молитовка, Карповка с выселком, Борзовка и Ратманиха, заводы «Новая Этна», «Салолин», «Фельзер» и другие промышленные предприятия, а также поселки Шуваловский и Молитовской фабрики. Центром района стало Канавино со статусом рабочего поселка [1, с. 193]. Этим же постановлением ВЦИК

из 18 уездов губернии оставил 11 и образовал новый, Сормовский уезд из территорий Мысовской, Казанской, Растяпинской, Гнилицкой, Гордеевской и Сормовской волостей Балахнинского уезда. Центром уезда было обозначено с. Сормово, но уже 3 июля 1922 г. ВЦИК в своем постановлении (опубликовано 7 июля) прописал: «Уездным центром утвердить с. Сормово, переведя последнее на положение города» [2, ст. 519]. В июле 1924 г. Сормовский уезд был преобразован в рабочий район, включивший в себя населенные пункты Бурнаковка, Варя, Горнушкино, Дарьино, Княжиха, Костариха, Мышьяковка, Починок, Высоково, Копосово, а также рабочие поселки заводов: быв. Егорова, быв. Нобеля, быв. Тер-Акопова, быв. Швецова, быв. Юсова, фабрики «Победа», мастерские обществ «Волга» и «Мазут», пос. «Заводские пески» [1, с. 194].

В июле 1925 г. ВЦИК пересмотрел список городов Нижегородской губернии. Ардатов, Починки, Курмыш, Васильсурск, Княгинин, Макарьев, Варнавино были упразднены как города и «обращены в сельские местности». Статус городов сохранили Нижний Новгород, Канавино, Сормово, Балахна, Городец, Богородск, Павлово, Горбатов, Арзамас, Лукоянов, Сергач, Лысково, Ветлуга, Семенов [4, с. 63–64]. К городам тогда было принято относить центры с населением не менее 12 тыс. человек, из которых 85 % и более составляли рабочие и служащие, не связанные с сельскохозяйственным производством.

По переписи 1926 г. в Нижнем Новгороде проживало 100 952 человека, в Канавинском рабочем районе – 47 816 (в том числе в Канавине – 47 116), в Сормовском рабочем районе – 43 665 человек (в самом Сормове – 36 862) [4, с. 70].

Территория Нижегородской ярмарки, открытие которой было санкционировано правительством РСФСР на 1 августа 1922 г., накануне этого события, по свидетельству современников, представляла собой плачевное зрелище. Большинство зданий и торговых сооружений дореволюционной ярмарки за годы Гражданской войны оказалось разрушено и разворовано. Ответственность за восстановление строений, коммунального, гостиничного и прочего хозяйства и приведение территории в соответствующий для приема огромного количества торгующих вид была возложена на ярмарочный комитет во главе с С.В. Мальшевым и на правительственного комиссара по Нижегородской ярмарке (им был председатель Нижгубисполкома А.И. Муралов). Обе кандидатуры утверждались Советом Труда и Оборона при СНК РСФСР. Авральная, сверх-

срочная работа была организована хозяйственным способом на принципах хозрасчета, с привлечением частного капитала.

В марте 1925 г. в городе Лионе Малышев подписал предварительный протокол об организации Русско-Французского акционерного общества под названием «Нижний – Лион», один из пунктов которого предполагал «постройку мостов через Оку и других сооружений ярмарки» [5]. Эта попытка привлечь иностранный капитал не увенчалась успехом. Некоторые торговые объекты ремонтировались за счет арендаторов. Восстановленные здания и коммуникации были весьма привлекательными для городских властей. А.И. Муралов пытался добиться от ярмарочного комитета их безвозмездной передачи губисполкому. Территория ярмарки, как особое административное образование, в то время не входила ни в черту Канавина, ни в черту Нижнего Новгорода. Только 14 января 1927 г. она была включена в границы г. Канавино.

С присвоением статуса городов в Канавине и Сормове были сформированы городские советы. Они приступили к решению задач огромной сложности: организации землеустроительных работ в связи с объединением и разделением сельских поселений; восстановлению промышленных предприятий, законсервированных в годы Гражданской войны; организации помощи особенно крупнейшим государственным заводам, расширению территории, строительству новых цехов, смене номенклатуры изделий в связи с условиями мирного времени, помощи частным предпринимателям. Не меньшие сложности были и с решением, особенно в комплексе, социальных вопросов.

Объем строительных работ был огромен, следить за соблюдением санитарных, финансовых, строительных норм и расценок, за правильностью составления технических расчетов местным органам власти было трудно. Президиум ВЦИК 15 февраля 1923 г. постановил создать в крупнейших промышленных центрах управления губернских инженеров (УГИ). Им предписывалось, по сути дела, централизованно регулировать строительную деятельность во всех ее видах с технической, правовой, экономической и финансовой точек зрения, а кроме того, осуществлять инспекционное наблюдение. В числе первых 5 ноября 1923 г. при Нижгубисполкоме было создано управление нижегородского губернского инженера. Оно работало до 1928 г., когда ВЦИК и СНК РСФСР своим решением от 27 февраля кардинально изменили универсальный характер деятельности губинженеров [6, л. 47–47 об.].

Основной стороной деятельности Нижегородского УГИ в 1923–1928 гг. стало промышленное строительство. Оно составило 53,6 % всех произведенных строительных работ в губернии. Происходило не просто восстановление разрушенных или законсервированных предприятий, но и их расширение (территориальное и производственное). Сормовский завод, например, дававший фронту боевые суда (для речных флотилий), бронепоезда, пушки, боеприпасы, начавший выпуск танков (по западным образцам), в годы нэпа стал крупнейшим поставщиком паровозов, дизелей, барж разного типа, расширив территории ряда цехов. Было построено и паровозное депо. Значительно расширил территорию своих цехов и завод «Красная Этна», вдвое увеличив объем производства, что было равносильно строительству еще одного завода.

На втором месте, после промышленного, стояло жилищное строительство, темпы которого с 1924 по 1925 г. увеличились почти в 8 раз. Такой рывок объясняется созданием и развитием рабочих поселков, которые строились, расширялись и благоустраивались вместе с заводами (особенно «Красное Сормово» и «Красная Этна»). Жилье представляло собой чаще всего общежития (для семейных), бараки (для холостых), временные бараки (для сезонных рабочих). В 1925 г. в Канавине начали застраивать рабочий поселок на 3 тыс. человек (101 дом), обозначив его символично – Ленинский городок. Канавинский горсовет даже предложил переименовать Канавино в город Ульянов [7, л. 41]. В Сормове строились 38 трехэтажных домов. Активно росло число частных домовладений, причем их владельцы отдавали предпочтение разработанным УГИ типовым проектам из огнестойких материалов.

Застройка заречных рабочих районов Канавина и Сормова промышленными, жилыми и социально-культурными объектами сужала территориальный разрыв с нагорной частью. Горсоветы трех городов решали одинаковые вопросы (бюджетно-налоговые, строительство постоянного моста через Оку, присоединение Канавина и Сормова к Нижнему Новгороду и др.), проводя совместные заседания [8, л. 138; 9, л. 16]. На одном из таких заседаний в августе 1925 г. председатель Нижгубисполкома и правительственный комиссар ярмарки А.И. Муралов высказал мысль о соединении территории и ярмарки с Нижним Новгородом в единый грандиозный город с постоянным мостом, двумя новыми пристанями, на Мещерском озере и в г. Бор. Определенным шагом в этом направлении по-

служило создание, по постановлению президиума Нижгбисполкома от 23 января 1926 г., объединенного президиума для трех районов – Нижнего Новгорода, Канавина и Сормова [10, л. 12]. Канавинский и Сормовский горсоветы не ликвидировались, они полным составом входили в объединенный президиум Нижегородского горсовета.

В течение 1926–1927 гг. этот орган власти рассматривал вопросы состояния и перспектив возведения жилья, развития народного образования, здравоохранения, транспортного обеспечения. Обсуждались также возможность и целесообразность объединения трех городов в одно поселение городского типа – Большой Нижний Новгород. Об этом шла активная переписка между горсоветами и губернскими органами, губернскими органами и административной комиссией ВЦИК, осуществлялись геодезические съемки и планировка будущего Большого Нижнего Новгорода.

Объединение трех городов мотивировалось разными обстоятельствами: тем, что шло быстрое хозяйственное развитие всего Нижегородского промышленного узла, а в связи с возрастающим населением, за счет естественного прироста и присоединения сельских поселений, во всех трех городах требовалось создание единого коммунального хозяйства; тем, что программа социалистического строительства предполагала сужение существующего разрыва между городами в обеспечении их школами, учреждениями здравоохранения, дорожно-транспортной сетью, доходами на одного жителя и т. д. (разрыв выражался в 3 и более раз); тем, что у всех трех центров были общие интересы – в области строительства промышленных объектов, железнодорожных переправ через Оку и Волгу, по защите берегов этих рек от разливов и действия подземных вод, благоустройству пристаней; наконец тем, что Нижний Новгород как важный торговый центр давно обслуживал Канавино и Сормово в торговом отношении.

В 1927 г. территория Нижегородской ярмарки была включена в границы г. Канавино, Нижегородский УГИ составил план-выкопировку предполагаемых границ объединенного Нижнего Новгорода [11]. Разработанный проект слияния трех городов был отправлен во ВЦИК для рассмотрения и принятия соответствующего решения.

Основным нормативным актом, санкционировавшим создание Большого Нижнего Новгорода, было постановление Президиума

ВЦИК от 9 января 1928 г. «О слиянии городов Нижнего Новгорода, Сормова и Канавино в один город и об установлении черты объединенного города», в котором записано:

«1. Города Нижний Новгород, Сормово и Канавино объединить в один город, с присвоением ему названия “Нижний Новгород”.

2. В черту объединенного города включить селения: Александровку, Дубенки, Карповку с выселками, территорию завода “Двигатель революции”, Горнушкино, территорию вновь строящихся горячих цехов Сормовского завода, территорию Нижегородской ярмарки и завод “Красное Сормово”» [12, ст. 82].

Как дополнение к этому постановлению, 25 июня 1928 г. Президиум ВЦИК утвердил включение в черту Нижнего Новгорода еще Бурнаковки и Княжихина – Костарихи. Некоторые селения в этих постановлениях не названы, так как они были включены в черту губернского города раньше или перешли в Балахнинский и Растяпинский районы.

В Нижегородской губернии, где было много мелких сельских населенных пунктов, при обозначении названия, в результате слияния одного-двух и даже трех мелких поселений, широкое распространение почти во всех уездах получила практика употреблять эпитет «Большой» (-ая, -ое, -ие). В местных делопроизводственных документах и различных справочниках для отличия почти в 4 раза укрупненного Нижнего Новгорода, в результате объединения с двумя соседними заречными городами, также стал добавляться такой эпитет («Большой Нижний», «Б. Нижний Новгород»). Он вобрал в себя и почти полностью освоенные тремя городами их пригородные селения. Его территория «...увеличилась с 3312,68 до 11 642,94 га, в том числе за счет присоединения земель: в нагорной части – 435,99 га, Канавина – 4307,4 га и Сормова – 3586,87 га» [1, с. 11]. Отмечая необходимость и хозяйственную целесообразность объединения трех городов, зав. секцией районирования губернской плановой комиссии Н.Ф. Карбовец обратил внимание на разное соотношение объединенных частей. Так, по количеству рабочих Сормово занимало первое (23,3 %), Канавино – второе (5,4 %) места, но эти рабочие районы значительно отставали по автобусному и трамвайному сообщению, жилищному строительству, социальному обустройству. Наихудшая ситуация по количеству и качеству жилья была в Сормове [13, с. 3–4, 7]. В разы отставала подача воды на одного жителя в Канавине, по сравнению

с Нижним Новгородом, в Сормове же водопровода фактически не было [14, с. 345]. Такая ситуация требовала незамедлительного решения задач по упорядочению существующего хозяйства и новому строительству промышленного, транспортного, мостового, жилищного, культурно-бытового характера.

До 1929 г. административно-территориальное деление Нижегородской губернии состояло из территориально и экономически связанных между собой сельских и городских поселений, что облегчало создание Большого Нижнего Новгорода. 14 января 1929 г. появилась новая укрупненная территория – Нижегородская область (с 15 июля – край) с этнически неоднородным населением. Был опубликован «Краткий иллюстрированный путеводитель по Большому Нижнему». Автор предисловия к нему писал: «К настоящему времени объединенный в одно хозяйственное целое Большой Нижний в промышленности края занимает главенствующее положение, давая почти 40 % всей валовой промышленности края, причем из всего количества рабочих по краю на долю Б. Нижнего падает 33 %...» [15, с. 28]. Именно этот город с его большим экономическим потенциалом и стал административным центром Нижегородского края.

Как самостоятельные административные единицы, Сормовский и Канавинский рабочие районы с 25 февраля 1929 г. стали районами Большого Нижнего Новгорода. В марте этого года прошли выборы в единый горсовет, на первом его пленуме был избран президиум из 11 человек, председателем которого стала К.А. Зимина.

Образование Большого Нижнего Новгорода в 1928 г. закрепило за этим городом статус складывавшейся городской агломерации высокого уровня и одновременно усложнило задачи его жизнеобеспечения. Это в первую очередь касалось транспортного сообщения всех частей города, характера застройки, возведения сети зеленых зон, коммунального хозяйства. Промышленные предприятия оказались в городской черте, а вскоре – в центральных кварталах Нижнего Новгорода, Канавина или Сормова, наиболее густонаселенных. Отодвинутыми на задний план оказались вопросы состояния окружающей среды, соотношения городской и сельской культуры. Не решаемые до конца или не обозначенные вовсе проблемы жизни крупного города благополучно дошли до наших дней.

Образование Большого Нижнего Новгорода осуществлялось одновременно с созданием Нижегородского края. Когда оно было оформлено, 27 мая 1930 г. президиум крайисполкома (председатель –

Н.И. Пахомов) принял решение переименовать Большой Нижний Новгород в Нижний Новгород в составе трех городских районов: Свердловского, Канавинского и Сормовского [4, с. 12; 17, с. 102].

Присоединение отдельных сел и деревень к Нижнему Новгороду шло и позднее, по мере расширения его территории. Память о них сохранилась в названиях улиц, городских рынков, остановок городского транспорта, парков и микрорайонов. Не раз устанавливались и новые границы города, но одновременного увеличения территории и численности населения города в несколько раз уже никогда не происходило.

### *Источники и литература*

1. История административно-территориального деления Нижегородской губернии (1917–1929): справочник / сост. Н.И. Куприянова. Горький, 1983. 292 с.

2. СУ РСФСР. 1923. № 38.

3. СУ РСФСР. 1922. № 43.

4. Нижегородский ежегодник: административно-хозяйственный справочник по Нижнему Новгороду и губернии. 1926–1927. Н. Новгород, 1926. 217 с.

6. Центральный архив Нижегородской области (далее – ЦАНО). Ф. Р-371. Оп. 1. Д. 467.

7. ЦАНО. Ф. Р-1679. Оп. 1. Д. 1. 1927.

8. ЦАНО. Ф. Р-78. Оп. 1. Д. 784.

9. ЦАНО. Ф. Р-78. Оп. 1. Д. 787; Д. 863.

10. ЦАНО. Ф. Р-78. Оп. 1. Д. 842.

11. ЦАНО. Ф. Р-1679. Оп. 1. 1927. Д. 206.

12. СУ РСФСР. 1928. № 9.

13. *Карбовец Н.Ф.* Большой Нижний. Нижний Новгород, 1928. 19 с.

14. История города Горького. Краткий очерк. Горький, 1971. 575 с.

15. Краткий иллюстрированный путеводитель по Большому Нижнему. Н. Новгород, 1929. 48 с.

16. Административно-территориальное деление и органы власти Нижегородского края – Горьковской области (1929–1979): справочник. Горький, 1984. 264 с.

17. *Толстова Н.Н.* Создание Большого Нижнего Новгорода // Город славы и верности России: материалы историко-краевед. конф., посвященной 775-летию Нижнего Новгорода, 26–27 апр. 1996 г. Нижний Новгород, 1996. С. 99–102.



### Борьба с эпидемией холеры на Нижегородской ярмарке в 1892–1894 годах

*Н.А. Богородицкая*

Первые эпидемии азиатской холеры в центральных районах России, в том числе и Нижегородской губернии, произошли в 1830–1831 гг. и повторялись с периодичностью 5–7 лет. Нижегородская ярмарка каждый раз становилась эпицентром холерной эпидемии, так как имела тесные торговые связи с главными ее разносчиками – Персией, Афганистаном и Средней Азией. Борьба с холерой была одной из серьезных задач ярмарочных государственных и общественных организаций. С 1871 г. на ярмарке в целях усиления медико-санитарного надзора стал функционировать нижегородский врачебно-полицейский комитет (с 1840-х гг. такие комитеты действовали в столицах, Одессе, Минске и Варшаве). В его составе были нижегородский генерал-губернатор, военный комендант, полицмейстер, председатель санитарной комиссии, главный городской врач и три городских врача. В компетенцию врачебно-полицейского комитета входило: проверка санитарного состояния гостиниц, бань, продуктовых лавок, заведений общественного питания. Проверку этих заведений осуществлял врач с тремя студентами-медиками через каждые 3–4 дня, за время ярмарки 12–17 раз. Кроме того, он контролировал практикующих на ярмарке врачей, аптеки и частных торговцев лекарствами, а также осуществлял надзор за проституцией в целях предупреждения распространения венерических заболеваний.

Во время холерной волны 1892–1894 гг. болезнь пришла в Нижний Новгород в июне 1892 г. К открытию ярмарки (15 июля) эпидемия приняла угрожающие размеры. Положение усугублялось охватившим Поволжье голодом в связи с неурожаем 1891–1893 гг.

В 1892 г. в «Правительственном вестнике» (№ 123) Министерство внутренних дел опубликовало специальное распоряжение о борьбе с холерой, в соответствии с которым во всех городах должны были создаваться санитарно-исполнительные комиссии. На ко-

миссию возлагалась разработка общего плана борьбы с эпидемией и его осуществление с помощью полиции. Особо обращалось внимание на принятие мер общего оздоровления населенных мест: просушка почвы вокруг жилых помещений, содержание в чистоте улиц, площадей, дворов, очистка отхожих мест, мусорных и навозных ям, дезинфекция отхожих мест в публичных местах. Важное место отводилось очистке питьевой воды и контролю за качеством продуктов, изоляции больных, дезинфекции и правилам захоронения холерных больных и др. К распоряжению была приложена схема донесения о ходе эпидемий на местах и такса, по которой все аптеки должны были отпускать лекарства и дезинфицирующие вещества [1, с. 214].

В рамках этого распоряжения в газете «Волгарь» были опубликованы «Обязательные правила для содержателей торгово-промышленных заведений и рабочих артелей в Нижнем Новгороде и на Нижегородской ярмарке» [2]. Они обязывали владельцев торгово-промышленных заведений содержать в чистоте помещения, отхожие места, выгребные ямы, которые должны были ежедневно дезинфицироваться раствором негашеной извести. Все необходимые для дезинфекции средства продавались владельцам торгово-промышленных заведений по закупочным ценам в специально установленных пунктах. Содержатели номеров, рабочих артелей не должны были допускать скученности, тесноты и размещения на полу рабочих. Они должны были иметь необходимые медицинские средства для оказания первой помощи и о любом, похожем на холеру, случае заболевания постояльцев, прислуги или рабочего сообщать в полицию и врачебные учреждения.

Губернатор Н.М. Баранов за несоблюдение санитарных норм и санитарных правил предупреждал, что виновные будут подвергаться штрафу в размере от 25 до 59 руб. или тюремному заключению от недели до месяца. В газете «Волгарь» в рубрике «Приказ» публиковались имена нарушителей правил [3].

23 июня 1892 г. было созвано экстренное заседание ярмарочного комитета, на котором были разработаны противохолерные мероприятия. К ним относились: «Обеспечение ярмарки усиленным врачебным персоналом, достаточным числом больниц и приемных покоев, устройство помещений для рабочего люда, снабжения его хорошей пищей и питьевой водой, организация особого отряда дезинфекторов и правильная очистка ярмарки от мусора и нечистот,

устройство на площадях и улицах новых общественных ретирад...для мытья белья и разных персидских фруктов устроить мостки на Мещерском озере, а мытье в Обводном канале строго запретить» [4, л. 10].

Холера косила в основном чернорабочий люд, который составлял среди заболевших от 60 до 80 %. Основными причинами подверженности чернорабочих инфекционным заболеваниям нижегородский врач Н.А. Грацианов называл неудовлетворительные жилищные условия, антисанитарное состояние среды проживания и низкое качество питания [5, с. 34].

Ярмарочный комитет с целью противодействия распространения холерной эпидемии главное внимание уделял на наиболее уязвимую для заболевания часть ярмарочного населения – наемных рабочих, численность которых вместе с судорабочими достигала 130 тыс. человек [6, с. 76].

Дополнительно к Уральскому и Игнатьевскому ночлежным приютам на Песках, в Лубьянках, на Сибирских и Оренбургских пристанях, где было большое скопление рабочего люда, были открыты 4 бесплатных ночных приюта на 4 тыс. человек. Всего же за ярмарочный сезон 1892 г. (с 15 июля до 1 сентября) в 6 бесплатных ночлежках нашли приют 73 830 человек. При каждом из вновь устроенных ночлежных приютов были открыты народные столовые и чайные (на ярмарке уже существовало 5 таких заведений), в которых ежедневно отпускалось в среднем 6,5 тыс. порций чая и 1,7 тыс. обедов по льготным ценам (обед стоил 5 копеек, полуобед – 3 копейки, стакан чая с двумя кусками сахара – 2 копейки). Дотации производил ярмарочный комитет, т.к. полная стоимость обеда равнялась 9 коп., а стакана чая – 3 коп. Кроме того, по инициативе председателя ярмарочного комитета Саввы Тимофеевича Морозова на ярмарке была организована ежедневная раздача бедному населению бесплатных обедов. Каждый день с 7 до 9 часов вечера около ночлежных барачков раздавалось до 1000 марок (за время ярмарки было роздано 50 тыс. марок), по которым на следующий день бедняки могли получать бесплатные обеды в столовых ярмарочного комитета [6, с. 14].

Несмотря на масштабность данных мероприятий органов ярмарочного самоуправления, они, в силу огромной плотности населения, не решали ни жилищной проблемы, ни проблемы питания

малообеспеченного населения Нижегородской ярмарки. Скудность людей в ночлежных приютах и низкое качество питания чернорабочего люда способствовали распространению холеры.

Основным источником заражения холерой являлась вода. Поэтому на ярмарке были приняты важные меры по улучшению водоснабжения населения. Для предотвращения употребления сырой воды с 25 июля на ярмарке в 9 пунктах, где были сосредоточены работы грузчиков на Петербургской, Сибирской, Бурнаковской и Гребневской пристанях, были устроены бесплатные чайные на средства частных благотворителей. К числу таких благотворителей относились К. и С. Поповы (пожертвовавшие 200 фунтов чая), П. Сергеев (3 ящика чая), мать Саввы Тимофеевича М.Ф. Морозова (пожертвовала сахар) [6, с. 14–15].

Кроме того, в разных местах ярмарки были установлены 14 чанов емкостью 10 тыс. ведер с кипяченой водой. В начале ярмарки эта вода употреблялась не особенно охотно, но с 18 июля ее употребление значительно увеличилось. Этому во многом способствовал великодушный поступок известного виноторговца П.А. Смирнова. Он пожертвовал 2 тыс. ведер красного вина, которым и начали разбавлять кипяченую воду в чанах в пропорции одно ведро вина на 10 ведер воды. Его примеру последовали и другие виноторговцы, которые жертвовали целыми бочками красного вина.

В ярмарку 1892 г. на средства С.Т. Морозова исключительно для холерных больных за территорией ярмарки, по старому Московскому шоссе, была выстроена больница на 30 взрослых и 25 детских мест, называемая «Морозовской» (или «Дача»). Она была центральным холерным госпиталем, в который принимались больные не только с территории ярмарки, но и с заречной части города, Гордеевки и окрестных сел. Медицинский персонал больницы «Дача» состоял из врача, двух студентов-медиков, фельдшера и трех санитаров. В 1892 г. холерных больных в «Даче» было 944 человека, более половины которых находились в возрасте от 20 до 40 лет. 57 % от общего числа заболевших умерло. Для доставки холерных больных в «Дачу» использовался больничный фургон. Когда мест для холерных больных в бараках и госпитале стало не хватать, Николай Михайлович Баранов распорядился отдать под госпиталь губернаторский дворец в кремле [7, с. 210]. С правой стороны от Московского шоссе было устроено специальное холерное кладбище, на

котором производились захоронения с особыми предосторожностями. К августу 1893 г. холерное кладбище из-за отсутствия мест для захоронения пришлось увеличить на 166 сажен [8, л. 8].

Всего же на ярмарке 1892 г. с июля по сентябрь заболело холерой 1086 человек, в 1893 г. – 1015 человек. В Нижнем Новгороде же за это время заболело только 317 и 341 человек [9, с. 18]. Эти цифры красноречиво говорят о том, что главным рассадником холеры, как впрочем и других эпидемических заболеваний в Нижегородском крае, была ярмарка. Небольшое число заболевших нижегородцев в пик холерной эпидемии можно объяснить карантинными мероприятиями городских властей и ростом опыта нижегородских медиков в лечении холеры. В частности, такие карантинные меры, как ограничение перемещения людей и перевозки товаров, негативно сказывались на ходе торговли на Нижегородской ярмарке. Некоторые торговцы стремились попасть на ярмарку объездными путями, их догоняли и перехватывали специальными отрядами. В 1892 г. привоз товаров на ярмарку составил 144 млн рублей и был самым незначительным за конец XIX – начало XX вв. (до начала Первой мировой войны). В 1893–1894 гг. привоз товаров стабилизируется в объеме 175 млн руб., но увеличивается процент непроданных товаров с 7,6 % до 15 % [10, л. 15]. Таким образом, холерная эпидемия не смогла остановить всероссийское торжище, хотя по неполным данным холерой в России в 1892–1894 гг. заболело более 600 тыс. человек, половина из которых умерло [11, с. 121].

На территории ярмарки было открыто 7 приемных покоев, которые, осуществляя круглосуточный прием, бесплатно пролечили более 1,5 тыс. больных [9, с. 16]. На Волге был устроен плавучий госпиталь, куда на приспособленных лодках буксирные пароходы отвозили заболевших холерой. Способы лечения холеры сочетали с использованием медицинских препаратов и народных методов. Использовались различные лекарственные смеси, диета и теплое питье, припарки на живот, баня.

В обязанности врачей входил также осмотр съестных припасов в трактирах и ресторанах. Найденные при осмотре недоброкачественные продукты должны были сразу уничтожаться. Любопытно отметить, что «за все время ярмарки не было обнаружено ни одного случая, чтобы пища подавалась хотя бы сомнительного качества» [12, л. 3].

Для вывоза с ярмарки нечистот содержался обоз из 25 лошадей и 25 герметических бочек (каждая вывезенная бочка стоила 90 коп.). Свалка для мусора находилась за Канавином, где вырывались глубокие ямы-траншеи и по мере заполнения засыпались негашеной известью и землей. Каждый день производились чистка и дезинфекция ярмарочной канализации – подземных галерей. Этим занималась особая команда из 32 человек (22 – днем, 10 – ночью). Вывоз хозяйственных отходов и других отбросов с территории ярмарки, как и в других городах России, составлял не более 1/10 части их количества. На эти нужды выделялся всего 1 % бюджета ярмарочного комитета [13, с. 537–538].

Народ был охвачен паникой. Вот что писал об этом С.Я. Елпатьевский в своих воспоминаниях о холерной эпидемии 1892 г.: «Слухи о холере в низах населения росли мрачные. Говорили о каких-то распоряжениях сверху травить людей, о зарывании в землю не успевших умереть людей. Самым популярным был рассказ, как несли хоронить обсыпанного известкой холерного, как он вдруг поднялся из гроба и стал звать на помощь. И люди рассказывали, что сами видели такие случаи. Один крестьянин выдавал за достоверное, что англичане испугались, что в России много народа и подкупили докторов и начальство морить людей с целью поубавить русского народа. Другой крестьянин подгорной деревни рассказывал, что бегает по деревням маленький, с зайца человек и где пробежит, там народ и умирает. В общем настроение Нижнего базара, набережной и Кунавина было грозное. Было любопытно наблюдать на панику, которая овладела людьми. Слово “холера” не произносилось, говорили “она”. Многие скрывались на постоялых дворах и гостиницах» [7, с. 337–338].

По всему Нижнему Поволжью прокатилась волна беспорядков, погромов квартир врачей, больниц, даже убийств медицинского персонала. Нижегородский губернатор Н.М. Баранов 10 мая 1892 г. издал приказ, предупреждавший, что за распространение ложных слухов и угроз виновные будут наказаны: «если боже упаси, где-нибудь, пользуясь глупостью и легковерием людей, кому-нибудь удастся нарушить порядок, я остановлю его находящейся в моем распоряжении воинской силой, зачинщиков и подстрекателей повешу немедленно и на месте, а участники на глазах у всех будут наказаны». Губернатор выполнял свои обещания. Так, 19 июня 1892 г. последовал приказ: «крестьяне Миронов и Леонов за рас-

пространение ложных слухов, что в низовьях Волги хоронят еще живых людей, наказаны розгами по 100 ударов и отправлены этапом на родину» [14, с. 208–209].

Н.М. Баранов пытался переломить сложившуюся ситуацию не только грозными приказами, но и некоторыми послаблениями в своей политике. Так, по его инициативе на ярмарке были совершены крестные ходы с молебствиями об избавлении от холеры. Для поддержания у ярмарочного населения веселого настроения Николаем Михайловичем были придуманы бесплатные народные развлечения. Развлечения устраивались в Бразильском пассаже и в пассаже главного дома. 26 июля было устроено комическое шествие по улицам цирковых клоунов с Дуровым, выехавшим на дрессированной свинье. Также были разрешены женские хоры и выступления арфисток в трактирах и ресторанах, годом ранее запрещенные [14, с. 210].

Вот как оценивал деятельность Н.М. Баранова известный предприниматель П.И. Щукин: «С 1892 года в самом начале ярмарки разразилась в Нижнем холера. В то время Нижегородским губернатором был Н.М. Баранов, благодаря энергичной деятельности которого начавшаяся была паника быстро улеглась» [15, с. 228].

Из-за противохолерных мероприятий, которые были своевременно приняты и проведены ярмарочным комитетом под руководством С.Т. Морозова, и образцовой постановки медицинской помощи профессора В.К. Анрепа (был командирован из Петербурга), холерная эпидемия в Нижнем Новгороде и на ярмарке к осени 1892 г. значительно ослабла. В короткое время на ярмарке было много сделано, но «в несколько недель никакие усилия и никакие денежные затраты не могут исправить все те санитарные неурядки, которые укоренились десятками лет»,— такую оценку результатам борьбы с холерой летом 1892 г. дал сам ярмарочный комитет [12, л. 3].

Холерная эпидемия на ярмарке продолжалась еще два года. Противохолерные мероприятия проводились в полной мере и в 1893–1894 гг. и были даже усилены. Количество чанов с кипяченой водой, разбавленной красным вином, было увеличено с 14 до 20, забор воды для водопровода перенесен с Оки на Волгу, началась засыпка обводного канала и Баранцева озера.

На проведение противохолерных мероприятий был введен дополнительный налог с ярмарочных торговцев в размере 25 % с земельной платы за торговые помещения (45 тыс. руб.). Общая

сумма затрат ярмарочного комитета на борьбу с эпидемией холеры превысила 150 тыс. руб. Кроме того, в распоряжение С.Т. Морозова для борьбы с холерной эпидемией поступали средства от благотворителей. Только от одной М.Ф. Морозовой поступило 25 тыс. руб., а от Волжско-Камского банка – 5 тыс. руб. [16, л. 5].

Сам С.Т. Морозов жертвовал целые вагоны дешевого платья, белья, обуви для рабочих и бедного люда, которые после выздоровления выписывались из холерных больниц [14, с. 209–210]. В знак благодарности ему как председателю Нижегородского ярмарочного комитета был преподнесен альбом от ярмарочной администрации, нижегородского губернатора Н.М. Баранова и от всего ярмарочного купечества с благодарственной надписью за его самоотверженную деятельность в борьбе с холерной эпидемией [17, с. 3].

В 1894 г. перед ярмарочным комитетом была поставлена задача – провести благоустройство ярмарки к XVI Всероссийской промышленной и художественной выставке, которая должна была состояться в Нижнем Новгороде в 1896 году. 4 августа 1894 г. состоялось заседание ярмарочного комитета, на котором был заслушан доклад его председателя С.Т. Морозова о проведении необходимых работ.

Первое, на что указал Савва Тимофеевич – это выравнивание ярмарочной площади, ежегодно затопляемой весенней водой. Для этого необходимо было засыпать обводной Бетанкуровский канал и Баранцево озеро, к этому времени уже заболоченные и являющихся источниками заболеваний. Как истый предприниматель, Морозов тут же нашел решение этой проблемы. Поскольку Баранцево озеро находилось сразу за Сибирскими пристанями, то он предложил засыпать его паровозикам с тем, чтобы они могли пользоваться засыпанным пространством безвозмездно на 20 лет под застройку складов [18, л. 9].

Доклад С.Т. Морозова был вынесен на обсуждение собрания ярмарочных уполномоченных 11 августа 1894 г. и стал основой для проведения широкомасштабных работ по благоустройству ярмарки к XVI Всероссийской промышленной и художественной выставке, которые затем осуществлялись под его руководством. Были замощены все центральные улицы ярмарки, произведена нивелировка (засыпаны Бетанкуровский канал и Баранцево озеро) и очистка ярмарки от мусора, в два раза увеличена водопроводная сеть (с 6 до 13 км), на Сибирских пристанях построена каменная водокачка, усилено электрическое освещение, особенно в районах пристаней



для круглосуточных погрузочно-разгрузочных работ, началась ликвидация деревянных построек, был пущен трамвай, который соединил ярмарку с городом, вокзалом и пристанями.

Самым острым вопросом в благоустройстве ярмарки был вопрос о пограничном с ярмаркой с. Гордеевка, являющимся главным рассадником эпидемических заболеваний. По инициативе С.Т. Морозова ярмарочный комитет 17 августа 1893 г. обратился к губернатору Н.М. Баранову с просьбой возбудить ходатайство перед правительством о присоединении территории Гордеевки к ярмарке. «Гордеевку нужно очистить, – говорил С.Т. Морозов в докладе собранию ярмарочных уполномоченных, – зло это не должно и не может продолжаться. Не только ярмарка страдает от того, что для улучшения Гордеевки земством не принимается никаких существенных мер, но страдает интерес еще большего значения, эпидемия в ярмарке может всегда быть разнесена из нее по всей России, так как торгующие и рабочие съезжаются из разных мест. Таким образом, приходится считаться с вопросом в высочайшей степени важным, касающимся санитарного благосостояния государства» [16, л. 65].

Хотя от правительства ответа на ходатайство ярмарочного купечества не последовало, ярмарочный комитет на своем уровне предпринял все необходимые меры для улучшения санитарного состояния села Гордеевка (были учреждены должность санитарного врача и особый штат полиции, благоустроены улицы, усилен санитарный надзор за торговлей и помещениями, сдаваемыми в аренду) и тем самым обеспечил благоприятные условия проведения выставки 1896 г. в Нижнем Новгороде.

Общая сумма расходов ярмарки на все эти приготовления к выставке составила 243 тыс. руб., которая была получена путем займа в частном банке из расчета 5 % годовых с погашением через 18 лет и установлением на покрытие этого займа 10 % сбора с полавочной и поземельной платы за торговые помещения [18, л. 8].

В выставочный год ярмарка во всех отношениях стала неузнаваемой. Своему благоустройству она была обязана исключительно С.Т. Морозову, который сумел вдохновить собственной энергией всех сослуживцев, сумел окружить себя людьми знающими и преданными делу. Ближайшими помощниками его были члены ярмарочного комитета С.Л. Салазкин, П.М. Калашников, И.Н. Поляков, А.А. Титов, А.И. Вагурин, Г.Г. Корнилов.

Признавая заслуги С.Т. Морозова в организации Всероссийской промышленной и художественной выставки в Нижнем Новгороде, правительство пожаловало ему звание мануфактур-советника и орден Святой Анны II степени [19, л. 65].

Эпидемия холеры 1892–1894 гг., а затем и подготовка к проведению в Нижнем Новгороде выставки 1896 г. стали толчком для развития благоустройства ярмарки. Были замощены ее главные улицы, засыпаны Бетанкуровский канал и Баранцево озеро, построена вторая линия водопроводной сети (по протяженности вдвое превышающая первую линию), водозабор перенесен из Оки на Волгу, в 1905 году началось строительство фильтровальной станции (с 1911 г. – с хлорированием воды), построены морозовская больницы «Дача», новые народные столовые и чайные, телефонная сеть и др. В 1902 г. ярмарочный комитет учредил химико-бактериологическую лабораторию для контроля качества воды и водно-канализационный отдел. Это направление деятельности ярмарочного комитета по борьбе с холерной эпидемией было общей тенденцией в России. Русское общество в конце XIX – начале XX в. все более начинало убеждаться в безуспешности борьбы с эпидемиями только медико-полицейскими мерами со стороны государства. В то время органами общественного самоуправления выдвигался вопрос о необходимости перехода от чрезвычайных противоэпидемиологических мер к планомерной работе по благоустройству территорий.

### *Источники и литература*

1. *Васильев К.Г.* История эпидемий в России / К.Г. Васильев, Л.Е. Сегал. М.: Гос. изд-во медицинской литературы, 1960. 344 с.
2. Волгарь. 1892. 6 июля.
3. Волгарь. 1892. 26 июля.
4. Центральный архив Нижегородской области (далее – ЦАНО). Ф. 491. Оп. 288. Д. 200.
5. *Грацианов Н.А.* Заболевания возвратным тифом за последние 25 лет в связи с условиями жизни чернорабочих. Нижний Новгород, 1897. 43 с.
6. *Богородицкая Н.А.* Нижегородская ярмарка: словарь-справочник. Нижний Новгород: Изд-во ННГУ, 2010. 123 с.
7. *Елатьевский С.Я.* Воспоминания за 50 лет. Л.: Печатный двор Гос. изд-ва, 1929. 397 с.
8. ЦАНО. Ф. 472. Оп. 287. Д. 302.

9. Описание холерных эпидемий 1892, 1893, 1897 и 1907 гг. в Нижнем Новгороде. Нижний Новгород, 1908. 25 с.
10. ЦАНО. Ф. 489. Оп. 286. Д. 1296.
11. *Михель Д.В.* Медицина против эпидемий в Поволжье: социально-исторический контекст (1890–1925 ) / Д.В. Михель, И.В. Михель, И.В. Сироткина // Вестник Евразии. 2004. № 3. С. 113–139.
12. ЦАНО. Ф. 472. Оп. 287. Д. 303.
13. Адрес-календарь Нижегородской ярмарки на 1891 г. Нижний Новгород, 1891. 612 с.
14. *Мельников А.П.* Очерки бытовой истории Нижегородской ярмарки (1817–1917). Нижний Новгород, 1993. 299 с.
15. *Щукин П.И.* Из воспоминаний П.И. Щукина // Русский архив. 1912. № 5. С. 102–112.
16. ЦАНО. Ф. 472. Оп. 287. Д. 316.
17. Нижегородская почта. 1892. № 44.
18. ЦАНО. Ф. 472. Оп. 287. Д. 358.
19. ЦАНО. Ф. 2. Оп. 3. Д. 26.

### Платон Александрович Демидов – первый председатель Нижегородского кружка любителей физики и астрономии

*Н.А. Пакшина*

**В** 1888 году в Нижнем Новгороде появился кружок любителей физики и астрономии, или коротко НКЛФА. Это было первое астрономическое общество в России.

Толчком к организации кружка послужило солнечное затмение 1887 года. Такое достаточно редкое явление ожидалось 19 августа. А полоса его полной фазы должна была проходить не столь далеко от Нижнего Новгорода, в полутораста километрах вверх по течению Волги, а точнее в небольшом городке Юрьевец. Накануне затмения туда отправились пароходы с нижегородцами-любителями астрономии и с астрономами из других мест.

На пароходе под названием «Эолина» и ехали будущие организаторы НКЛФА, костяк которых составляли члены физико-математического кружка мужской губернской гимназии. Сохранилась интересная фотография Андрея Осиповича Карелина «Группа нижегородцев на палубе парохода “Эолина”», на которой мы можем увидеть участников этой поездки [1, с. 256]. На одном из пароходов с экскурсантами находился известный писатель В.Г. Короленко, который в тот период жил в Нижнем Новгороде. Позднее он написал очерк «На затмении», в котором поведал об этом интереснейшем явлении. На обратном пути на пароходе «Эолина» группа пассажиров обсуждала свои незабываемые впечатления и увиденное ими невежество местного населения. В результате учителя гимназии С.В. Щербаков и И.И. Шенрок, а также васьильсурский помещик П.А. Демидов и другие договорились о создании астрономического общества, главной целью которого являлось бы просвещение народных масс [2].

Инициативная группа в составе С.В. Щербакова, П.А. Демидова, И.И. Шенрока, В.В. Малинина и других энтузиастов подготовила проект устава кружка любителей астрономии. Целый год ушел на то, чтобы утвердить устав кружка и получить разрешение на открытие нового общества. Этот документ был подписан министром народного просвещения И.Д. Деляновым только 14 августа 1888 года [2]. Обратим внимание, что первоначальное название «общество любителей астрономии» утверждено не было. В название кружка была добавлена и физика. Собрание учредителей состоялось 4 октября 1888 года, было выбрано правление, и первым его председателем стал один из инициаторов этого дела – Платон Александрович Демидов [3, с. 611].

Кто же такой П.А. Демидов? Это представитель нижегородской ветви прославленного рода Демидовых. Если обратиться к поколенной росписи, то мы увидим, что он приходится прапрапраправнуком основателю династии Демидовых тульскому оружейнику Никите Демидову (1656–1725) и праправнуком Прокофию Акинфиевичу (1710–1786) [4]. Возможно, многие читатели встречали его имя в связи с тем, что он доводился зятем известному филологу, писателю В.И. Далю и тестем музыканту и композитору С.М. Ляпунову (историей семьи которого много лет занимается автор). Но в данной публикации хотелось бы остановиться не столько на родственных связях, сколько рассказать о нем самом.

Платон Александрович был человеком колоритным. Посмотрев на его фотопортреты, сразу почувствуем, что перед нами личность интересная и самобытная. Ярким примером являются фотографии, созданные фотохудожником А.О. Карелиным [5, с. 31].

Платон Александрович родился в 1840 году в Васильсурском уезде Нижегородской губернии. Был старшим сыном в большой семье Александра Васильевича и Анастасии Николаевны Демидовых. Детство провел в имении отца в селе Быковка. Дом стоял на высоком берегу извилистой речки Урги. В воспитании Платона и других детей принимал участие не только отец, но и дедушка Василий Львович Демидов, который, будучи человеком строгим, определенным образом повлиял и на становление своих внуков [6, с. 142]. В Быковском музее сохранился интересный документ «Духовная ведомость», свидетельствующий о том, как строго соблюдались и выполнялись церковные обряды [7]. На службах присутствовали не только взрослые члены многочисленной семьи 79-летнего Василия Льво-

вича, но и самые маленькие ее представители. В списке среди домашних можно увидеть и имя Платон.

Платон Александрович учился в Нижегородском Александровском дворянском институте с 1852 года. В 1850-е годы это было небольшое учебное заведение, например, в 1857 году, «всего учеников – 79» [8]. Если посмотреть на успехи Платона, то самой характерной для него отметкой была твердая четверка. По славянскому и французскому языку четверки чередовались с пятерками. По немецкому языку он был лучшим в классе, там у него исключительные пятерки. Но, были два предмета, по которым возникали определенные проблемы – это чистописание, черчение и рисование [9]. Годичным испытаниям подвергались не только выпускники, но все ученики, включая самых маленьких. К сожалению, в ЦАНО сохранились далеко не все документы Александровского Дворянского института периода обучения там Платона Демидова. Но даже по тем, что имеются, вырисовывается картина напряженной учебы.

Платон окончил Александровский институт в 1859 году и поступил на юридический факультет Московского университета. Окончив его, два года служил судебным следователем в Княгинине и Васильурске.

В переписке Александры Николаевны Шипиловой (тети Платона по матери) был обнаружен рассказ о том, что в молодости Платон Демидов принимал участие в любительских спектаклях, организуемых его соседями по имени Зыбиными. Она писала, что он был артистичен, и ему поручалось исполнение главных ролей, например, в сентябре 1863 года он играл в комедии И.С. Тургенева «Где тонко, там и рвется» [10].

Еще, будучи студентом, в Москве он познакомился с будущей женой. Невестой Платона Александровича стала Ольга Владимировна Даль, дочь Владимира Ивановича Даля, составителя «Толкового словаря живого великорусского языка». Женился Платон Александрович относительно молодым, ему не исполнилось еще и 24 лет, по большой любви, о чем свидетельствуют письма Ольги Владимировны к своему брату архитектору Льву Владимировичу Далю.

Некоторое время после окончания университета Платон Александрович служил в должности товарища прокурора сначала в Санкт-Петербурге, а потом в Москве. В Московский период семья жила в доме В.И. Даля. В середине 1870-х жизнь семьи три года

была связана с Ярославлем, где П.А. Демидов являлся прокурором Ярославского окружного суда [11].

Последующая деятельность Платона Александровича была связана преимущественно с Нижегородским краем и с имением, полученным от отца, в живописном уголке на хуторе Гремячий, а также непосредственно с Нижним Новгородом. Хутор Гремячий (современная Красная Горка) находился приблизительно в шести километрах от родительской Быковки. Рядом с ним протекает река Имза. Хутор Гремячий был для Платона Александровича не только местом ежегодного отдыха, но и его активной деятельности как помещика. Он высадил там парк. На территории бывшей усадьбы можно и сейчас увидеть и старые дубы, которые растут полукругом, и букетную посадку лип. В семье Платона Александровича и Ольги Владимировны росли сыновья Игорь и Лев и дочери Ольга, Евгения и Неонила [12].

Все представители рода, проживавшие в Нижегородской губернии, активно занимались земской деятельностью и благотворительностью. Поначалу П.А. Демидов был участковым мировым судьей Васильсурского округа. Позже он удостоился звания почетного мирового судьи, и даже был избран председателем губернского съезда мировых судей [13].

В 1880-е гг. П.А. Демидов активно участвовал в общественной жизни губернии и Нижнего Новгорода. Если посмотреть в именной указатель Адрес-календаря по Нижегородской губернии, например за 1891 г., то мы увидим его тесную связь с деятельностью самых разных организаций. Возле его фамилии стоят ссылки на шесть различных страниц! Мало у кого из нижегородцев было что-либо подобное [6, с. 144]. А в конце 1880-х он стал почетным попечителем Дворянского института Императора Александра II, где ранее учился сам [14, с. 94.]. Но вернемся к теме данной статьи – кружку астрономии.

Торжественное заседание состоялось в зале Дворянского собрания 23 октября (по стар. стилю) 1888 года в 1 час дня. Открыл его молебном преосвященнейший Модест, епископ Нижегородский и Арзамасский, в сослужении 4 священников, 4 диаконов, при пении хора воспитанников Нижегородского дворянского института Императора Александра II.

В зале собралось порядка 150 человек. С приветственной речью выступил П.А. Демидов. Он произнес, что «...кружок ставит

себе цели содействовать развитию физических, астрономических и всех относящихся к ним знаний,... Кружок ставит себе задачи знакомить своих членов и любителей с астрономией... Кружок надеется, что ему удастся устроить обсерваторию, которая была бы доступна всем желающим полюбоваться и познакомиться с небом...» [15, с. 21]. В конце заседания Платон Александрович Демидов прочел лекцию «О возрасте звезд», в основу которой был положен перевод статьи знаменитого французского астронома Пьера Жансена.

Первые годы своего существования заседания кружка, по предложению предводителя нижегородского дворянского собрания Ипполита Сергеевича Зыбина, проводились в специально выделенной для этого комнате здания Дворянского собрания, которое было построено на пересечении Большой Покровской и Дворянской улиц. В этом, одном из самых высоких на тот момент зданий в городе, организовывались не только встречи любителей астрономии, но и наблюдения звездного неба из окна верхнего этажа. Следует добавить, что Платон Александрович передал кружку небольшой переносной телескоп и книги для библиотеки.

Кстати сказать, квартировал Платон Александрович в 1891 году в непосредственной близости от здания Дворянского собрания, практически, в следующем за ним здании по адресу Большая Покровская, 20, в доме купца И.М. Мокеева. Это красивое трехэтажное здание сохранилось.

Платон Александрович состоял председателем правления НКЛФА с 1888 по 1891 год. Одними из направлений деятельности в первые годы были наблюдения звездного неба, научно-популярные лекции и издательство литературы, так или иначе связанной с астрономией. С посетителей лекций и публичных наблюдений взималась небольшая плата, предназначавшаяся на комплектацию библиотеки и текущие нужды НКЛФА [2]. Хотя учащиеся учебных заведений Нижнего Новгорода и сами кружковцы имели право посещать все мероприятия бесплатно.

Поскольку обсерватории в городе еще не существовало, популярные лекции по астрономии дополнялись демонстрацией небесных светил. Кроме того телескопа, что подарил П.А. Демидов, уже в конце 1888 года у академика Ф.А. Бредихина был приобретен четырехдюймовый телескоп фирмы Meiz. Следует добавить, что организаторы кружка занимались активной издательской деятель-



ностью, например, уже в 1890 году вышла в свет небольшая книжка «Планета Марс» [16]. Членами кружка стали очень многие известные нижегородцы, например, фотографы А.О. Карелин и М.П. Дмитриев.

В первый год существования КЛФА в него вступило 138 человек и сказать, что это было просто веянием моды, не совсем правомерно. Большую роль играли активность и обаяние его председателя. По характеру Платон Александрович был таков, что увлекаясь чем-то сам, мог увлечь и других. Прочитируем несколько строк из его биографии, которую написала его старшая дочь Ольга Платоновна Вейс: «...Не имея никаких притязаний на звание астронома, он, тем не менее, перечитал массу ученых работ по этой специальности, обладал в ней солидными сведениями и нередко выражал сожаление, что астрономия, возвышеннейшая область человеческого знания, так мало известна и так трудно доступна широкой публике... Всякий, кто хоть сколько-нибудь знал Платона Александровича, помнит, как горячо он увлекался интересовавшим его делом и как заразительно действовал на других...» [17].

Известно, что П.А. Демидов сам неоднократно выступал с докладами и сообщениями на чтениях, например, 30 октября 1889 года рассказал о Парижской выставке и том, что было на ней из области физики и астрономии, 1 октября 1890 года сделал сообщение о Сатурне, 26 ноября 1890 года – о Меркурии.

Хотелось бы обратить внимание читателей еще и на тот факт, что популярность кружка была в определенной мере обеспечена и активностью представителей рода Демидовых. Чего в данной ситуации было больше: общности интересов или семейной солидарности и желания поддержать начинание своего родственника? Сейчас трудно сказать.

Кроме занятий астрономией и земской деятельностью Платон Александрович еще в 1886 году был избран в правление Александровского банка, разместившегося в первом этаже в том же здании Дворянского собрания. Целью организации было оказание помощи обедневшим дворянам Нижегородской губернии в поддержании помещичьего землевладения. В конце XIX века банк переживал очень тяжелые времена. В 1891 году он оказался на грани краха. Одной из причин была неплатежеспособность обедневшего и ставшего мелкопоместным дворянства. Впрочем, вкладчики не пострадали, правительство предоставило Александровскому банку кредит

в 7,5 млн рублей для расчетов с ними. Но за это нижегородские дворяне лишились власти над своим банком, он перешел в руки государства [12]. Сильнее всего пострадало в сложившейся ситуации само руководство банка.

И вот на пике активности действительный статский советник П.А. Демидов серьезно заболел раком. История с Александровским банком прервала его карьеру, подорвала здоровье и ускорила кончину. Умер Платон Александрович 7 октября 1892 года в возрасте 52 лет.

Похоронен он в окрестностях Санкт-Петербурга на Шуваловском кладбище [18]. Он обрел покой в тихом, несуетном и красивом месте. И тогда, и сейчас это кладбище – один из самых живописных погостов Петербурга. Революционные и послереволюционные события погубили многих близких родственников Платона Александровича, раскидали детей и внуков по миру. Но, он об этом уже не узнал.

Не хотелось бы заканчивать повествование на столь трагичной ноте. Вспомним один из его фотопортретов, выполненных А.О. Карелиным. Платон Александрович изображен на нем в полный рост [1, с. 46]. На нас смотрит человек основательный, с чувством собственного достоинства и вместе с тем интеллигентный и харизматичный... Дело, которое он начал в Нижнем Новгороде, живо до сих пор, хотя с момента открытия кружка прошло более 132 лет. Нижегородский кружок получил всеобщее признание благодаря своей длительной успешной популяризаторской деятельности.

Автор выражает искреннюю признательность председателю НКЛФА профессору Николаю Сергеевичу Беллюстину за предоставленную возможность познакомиться с документами архива кружка.

### *Источники и литература*

1. Андрей Осипович Карелин. Творческое наследие / сост.: Семенов А.А., Хорев М.М. Н. Новгород, 1990. 288 с.
2. Пономарев С.М. Первому астрономическому обществу России 125 лет // Астрокурьер. Приложение к информационному выпуску. 12 ноября 2013.
3. Смирнов Д.Н. Нижегородская старина. 2-е изд., испр. и допол. Нижний Новгород, 2007. 720 с.

4. *Краснова Е.И.* Демидовы: Родословная роспись. Екатеринбург, 1992. 40 с.

5. Андрей Карелин 1837–1906. Мастер светописи. Фотографическое наследие / сост.: Т.Г. Сабурова, Е.З. Багдасарова. М., 2010. 96 с.

6. *Пакишина Н.А., Колесова Л.П.* Брачные обыски в дореволюционной России // Приволжский научный вестник. 2015. №12. Часть 3 (52). С. 140–146.

7. Духовная ведомость Нижегородской Епархии Васильской округи, с. Быковки, Знаменской церкви на 1849 год, хранится в музее села Быковка, предоставлена Л.П. Колесовой.

8. Центральный архив Нижегородской области (далее – ЦАНО). Ф. 522. Оп. 459. Д. 49 – Статистические сведения об Александровском Дворянском Институте за 1857 год.

9. ЦАНО. Ф. 522. Оп. 459. Д. 34а – Аттестаты и таблицы годичных испытаний учеников на 1854 год.

10. Отдел рукописей Российской Национальной библиотеки (далее – ОР РНБ). Ф. 452. Оп. 1. Д. 1219 – Письма (8). Семейные и хозяйственные дела.

11. Государственный архив Ярославской области (далее – ГАЯО). Ф. 347. Оп. 2. Д. 450 – О службе прокурора Ярославского окружного суда П.А. Демидова, 1874–1875 гг.

12. *Пакишина Н.А.* Платон Александрович Демидов: краткое жизнеописание // Современные исследования в гуманитарных и общественных науках: сб. ст. Казань, 2015. Т. 2. С. 15–18.

13. *Кострова В.* Праздник в старой усадьбе. Возвращение доброго имени старинного рода – дело чести учителя истории // Среда обитания. 2013. № 23.

14. Нижний Новгород и нижегородцы в старинных фотографиях: Фотоальбом. Нижний Новгород, 2013. 216 с.

15. *Луцкий В.К.* История астрономических общественных организаций в СССР (1888–1941 гг.). М., 1982. 263 с.

16. Планета Марс: Издание Нижегородского кружка любителей физики и астрономии. Нижний Новгород, 1890. 43 с.

17. *Вейс О.П.* Биография Платона Александровича Демидова. 1928 (на правах рукописи). // Архив НКЛФА. Предоставлена Н.С. Беллюстиным.

18. Шуваловское кладбище / Описано в 1910 году. // Некрополь России. – URL: <https://poxoronka.ru/forum/shuvalovskoe/43581-shuvalovskoe-kladbishche-nekropol/> (дата обращения 08.03.2020).

### Топографическое описание Нижегородского наместничества

*С.В.Сироткин*

«Топографическое описание Нижегородского наместничества» – важный документ в истории Нижегородского края конца XVIII в., посвященный детальному описанию губернского и уездных городов а также самих уездов. В начале 1780-х гг. при правлении Екатерины II из Петербургской Академии наук в наместничество были отправлены «запросные пункты», относящиеся до топографического, исторического и статистического описания городов с уездами. В 1783 г. на места была отправлена также общероссийская анкета, которая содержала вопросы для описания губернского города и уездных городов с уездами [1; 2; 3; 4; 5; 6 и др.]. Появление как самих анкет, так и географических описаний наместничеств было тесно связано с деятельностью правительства по изучению природных богатств страны.

Подготовленное ныне к публикации описание края – один из первых статистических обзоров Нижегородского наместничества. В настоящее время сохранилось несколько списков этого документа:

1) список конца XVIII в., место хранения – Архив Санкт-Петербургского Института истории Российской академии наук (Архив СПб. ИИ РАН. Ф. 36 «Воронцовы». Оп. 1. Д. 516. Л. 1–62);

2) список рубежа XVIII–XIX вв. Место хранения – Российская национальная библиотека. Отдел рукописей (РНБ. ОР. Собрание А.А. Титова. 2201) <sup>6</sup>;

---

<sup>6</sup> В указанном списке приводятся данные о числе мужского пола душ по 5-й ревизии 1795 г. Следовательно, список датируется не ранее 1796 года.

3) список Российского государственного военно-исторического архива (РГВИА. Ф. 846 «Коллекция Военно-ученого архива Генерального Штаба». № 18870) <sup>7</sup>.

При публикации за основу был принят первый список. В дальнейшем, несомненно, следует подготовить к публикации и другие списки, так как они дополняют друг друга. Возможно, при работе над этой темой, кроме указанных трех документов, исследователям удастся найти новые списки «Топографического описания Нижегородского наместничества».

История создания этого вида источников еще не изучена, неизвестно кто был автором, когда было составлено топографическое описание, кто дополнил его новыми фактами и переработал. Все вышеуказанное еще предстоит узнать.

Подготовленный к печати документ (Архив СПб. ИИ РАН. Ф. 36 «Воронцовы». Оп. 1. Д. 516. Л. 1–62) представляет список с протографа конца 1780-х – начала 1790 гг. В описании Ардатовского уезда упоминается ссылка на 4-ю ревизию, то есть на 1782 г.: «... в коих по нынешней четвертой ревизии за ними, Баташевыми, мастеровых и работных людей ...»<sup>8</sup>. Буквально на следующем листе описания приводятся сведения о построении Иваном Баташевым Сноведского завода в 1784 г. Здесь же сообщаются сведения о выплавке на Выксунском и Велетьминских заводах в 1786 г. <sup>9</sup>

Таким образом, датировка создания Топографического описания может быть такой: после 1786 г. и до смерти Екатерины II в ноябре 1796 г., поскольку оно составлялось в период ее правления.

Описание Нижегородского наместничества, как и другие топографические описания наместничеств, начиналось с подачи общих сведений о наместничестве. Но в публикуемом списке эти данные отсутствуют, хотя они несомненно были. Так, в документе говорится о существовании «Описания генерального о наместничестве», в котором приводились этнографические сведения о народах, населявших эту территорию, а именно, татарах, мордве и марийцах <sup>10</sup>. Автор, имя и фамилия которого в настоящее время неизвестны, в опи-

---

<sup>7</sup> Каталог Военно-ученого архива Главного Управления Генерального Штаба. СПб., 1910. Т. 3. С. 187.

<sup>8</sup> Архив СПб. ИИ РАН. Ф. 36 «Воронцовы». Оп. 1. Д. 516. Л. 50 об.

<sup>9</sup> Там же. Л. 51.

<sup>10</sup> Там же. Л. 15.

сании Княгининской округи сообщает о том, что сведения о татарах были переданы в самом начале текста источника, то есть в той части, в которой были собраны общие сведения о наместничестве: «Жители все вообще суровости и невежества исполнены, однакож живут порядочно и наблюдают чистоту, а как в сей округе есть татара, то оныя от российского народа различествуют как в платье и разговоре своем, так и в самом сожитии, о чем прежде сего пространнее описано»<sup>11</sup>. Причины отсутствия начальной части «Топографического описания Нижегородского наместничества» пока не выяснены. Однако ценность содержащихся в нем сведений с лихвой восполняет все ошибки и недочеты этого документа.

### *Источники и литература*

1. *Рубинштейн Н.Л.* Топографические описания наместничеств и губерний XVIII века – памятники географического и экономического изучения России // Вопросы географии. М., 1953. Вып. 31: История географических знаний и историческая география СССР. С. 39–90.

2. *Эмаусский А.В.* Топографические и исторические описания Вятского наместничества в 80–90-е гг. XVIII в. // Проблемы источниковедения. М., 1959. Вып. 7. С. 204–215.

3. *Димар А.Б.* О «топографических описаниях» Ярославского края конца XVIII века // Учен. зап. Ярослав. гос. пед. ин-та им. К.Д. Ушинского. Ярославль, 1968. Вып. 17. С. 129–138.

4. *Ананьева Т.Б.* «Топографическое описание Воронежского наместничества» 1785 г.: Общая характеристика документа и проблема авторства // Воронежский край в XVII – во второй половине XVIII. – Воронеж, 1981. С. 108–116.

5. *Павлов В.В.* О порядке составления топографических описаний наместничеств конца XVIII в. (на примере Вятского) // Археография и источниковедение истории Европейского Севера РСФСР. Вологда, 1989. Ч. 2. С. 35–36.

6. *Якушкин Г.Р.* Обзор публикаций топографических описаний наместничеств и губерний России последней четверти XVIII в. и современные принципы подготовки их к изданию // Издание исторических документов в СССР: вопросы истории, теории и методики. М., 1989. С. 113–129.

---

<sup>11</sup> Там же. Л. 33 об.

## Топографическое описание Нижегородского наместничества

(Л. 3) Нижней Новгород, получа свое начало построением от великаго князя Георгия Всеволодовича в 1221-м году, был несколько лет столицею отделенных российских князей суздальских, городецких и нижегородских. До воспоследования в 1779-м году открытия наместничества, как и вся губерния, Нижегородская управлялася губернаторами, а ныне определенные власти генерал-губернатор и губернатор же. Пожалованной герб имеет в серебряном поле красной олень с черными рогами и копытами. Положение ево географическое под 56°20'15" широты, а долготы 61°58'. Разстоянием от престолных городов С.-Петербурга 1120, Москвы 390, а от смежных губернских Володимера 241, Ерославля 360, Костромы 300, Вятки 594, Казани 345, Синбирска 360, Пензы 367, Танбова 500 верст, а от уездных Балахны 32, Семенова 60, Макарьева 84, Василя 144, Книгинина 97, Сергача 138, Починок 212, Лукоянова 167, Перевоза 90, Арзамаса 107, Ардатова 152. Горбатова 67 верст. Лежит при реках Оке и Волге на самом том месте, где Ока впадала в Волгу, на правых сих рек сторонах, называемых нагорными. По косоугору селение всего города занимает пространство в длину на 1600, а в ширину на 800 сажен. Окружен с нагорной стороны или по положению ево с восточной и южной двумя оврагами, ис которых один впадал в реку Оку, а другой в речку Сартовку, впадши в речку Ржавку, коя устьем впадает в Волгу ниже города в 10 верстах. За теми врагами окружают выгон градской ямская пашенная земля и небольшая роща, называемая Марыина, принадлежащая всему городу. От севера и северо-запада реки Волга и Ока, которые в сем месте шириною первая 640, а другая 390 сажен, и за первую луга, пески, кустарник и озера, а за другую также луга, пески, кустарник, озера и селение купцов и мещан слободы Кунавинской, к городу принадлежащей. Предместие разделено на две части врагом Починским и текущею оным речкою Почайною, впадшею в речку Волгу, но в разсуждении // (Л. 3 об.) полицейских порядков разделен на три части, из коих в каждой по четыре кварталла, и обозначены сотни по званиям приходов, кои называются: 1-я Городская, 2-я Петропавловская, 3-я Мироносицкая, 4 Рожественская, 5-я Благовещенская. Относительно ж построения имеет крепость каменную, построенную в 1510-м году при великом князе Василье Ивановиче,

окружностию 927-ми  $\frac{1}{2}$  сажен. Стены ея вышиною 5 сажен, кроме зубцов, а шириною в 2 сажени, снабжена она 13 башнями, из которых 5 четверугольных и 8 круглых; 2 из четверугольных зделаны воротами, одни на площади предместия наверху горы называются Дмитриевскими, а другие к Волге реке под горою Ивановскими, и наверху оных помещены училища для детей салдатских и других жителей гороцких, рабочей и смирителной дома. Крепость сия фигуру имеет продолговатому кругу подобную, а лежит половиною на горе и половиною по косогору, а хотя оттоль давнаго времени в некоторых местах и развалины имеет, и особливо внизу к реке, но по ассигнованной ныне от Ея Императорскаго Величества сумме надежно в четыре года починкою исправится и тем самым болшее предаст городу украшение и укрепление. В ней каменные здания: кафедральная соборная церковь Спаса Преображения Господня с теплою Богоматери Всех Скорбящих и при них колоколя, соборная ж Михаила Архангела; приходских две: Преподобнаго Семиона Столпника и Сошествия Святаго Духа с пределами, коя последняя осталась по упразднении бывшего мужескаго монастыря, монашествоующия ж выведены за недостатком их в другия монастыри. Казенныя строения: квартал для всех присутственных мест и оканчивающей постройкою дом вице-губернаторской, также для благороднаго и народнаго училищ, принадлежащие Приказу общественнаго призрения, деревянной дом генерал-губернаторской. Кроме ж означеннаго кварталла, выстроены быть имеют дома каменные ж: генерал-губернаторской, губернаторской, камендантской и губернскаго с уездным казначеем, для чего готовится кирпич и другие потребные материалы. Поблизости ж вышеписаннаго выстроеннаго кварталла для // (Л. 4) присутственных мест выстроен еще дом для банковской канторы.

В предместии города каменных церквей с пределами ж: соборных 2:

1-я Благовещения Богоматери, 2-я Знамения Богоматери, прихоцких 23. Под сими названиями: Казанския Богоматери 2, Великомученика Георгия, Преподобнаго Тихона, Великомученицы Варвары, Алексия митрополита, Святителя и Чудотворца Николая 3, Покрова Богоматере, Вознесения Господня, Похвалы Богоматере, Иоанна Предтеча две, Рождества Богоматере, Всех Святых, Козмы и Дамиана, Живоначалныя Троицы, Преподобнаго Сергия, Успения Богоматере, Пророка Илии, Живоноснаго Источника, Великомуече-



ницы Параскевы, нареченныя Пятницы. Монастырей 3. На краю горы женский Происхождения Честных Древ 3 класса деревянны[й], имеющи[й] толко церковь каменную, в нем монахинь с ыгуменьею и казначеею, положенных по штату 17. Выше города на берегу реки Оки под горою мужеский Благовещенский 3 класса, весь каменной, в нем монашествующих с ыгуменом, положенных по штату 12, церквей 4, келлей для настоятеля и братии 30, и можно почестъ сие здание огромным, но начинает уже приходить в ветхость. Архиерейской дом с церковию, консистория и семинария с церковию же каменные. Площадей во оном две: верхняя и нижняя, на сей последней находятся городской магистрат, каменные ряды, построенные на два кварталла о двух кажды[й] этажах, в которых считается 180 лавок, но по недостатку оных начато построение каменное позади сих кварталлов в линию еще до 50 лавок, а кроме сего отстроен особливый кварталлом о 36 лавках мучной ряд. Во всем городе казеннаго каменнаго строения, кроме вышепомнутаго, есть еще дом бывшей Соляной канторы, где ныне окружной соляной магазиин и винной подвал, деревянной губернаторской, обывателских же каменных домов 31, деревянных 1902.

Населен вообще розсиянами, исповедающими христианскую греческую веру. Жителей, в ревизию написанных: купцов мужеска 1190, женска 1082, мещан мужеска 1068, женска 1593, экономических крестьян 257, женска 288, помещичьих людей // (*Л. 4 об.*) и крестьян 299, женска 359, ямщиков 368, женска 124, разных нацей 13, женска 8, священно- и церковнослужителей 239, женска 210, оставных салдат и их детей 181, женска 182, отпущенных от помещиков на волю мужеска 3, женска 3, итого мужеска 3618, женска 3849, вообще ж всех жителей почитается до 12 000. Купечество торги производят хлебной в разные верховые города и до Санкт-Петербурга, рыбной в Астрахани и протчих низовых городах, в чем и состоит главнейшая их торговля по притчине употребляемаго на сие капитала до 100 000, но сверх того на упомянутом близ реки Волги состоящем гостином дворе суконными, шелковыми и другими товарами, овощными и съестными припасами, как здесь в городе, так на торжках и ярмонках поблизости бываемых, и инные содержат разные виноградные напитки. Сии товары получают из Москвы, Петербурга и с Макарьевской ярмонки. Хлеб же они, которой отпускают в верховыя города, покупают сколко в самом губернском городе и по другим торжкам, по округам бываемым, ис

привозимаго болшею частию с Низовой стороны. Имеют фабрики прядилные, солодовенные, толоконные, кожевенные, кирпичные заводы и пивоварни. Выделяваемой же на прядилнях товар конаты и бечевы не толко продают в самом городе, но отпускают в верховые и низовые города до немалого количества пудов, оставляя часть толко ту, которая для города необходимо потребна. Протчии ж фабрики, вырабатывающие свойственные каждой вещи, никуда не отпускают, кроме как в городе в продажу употребляют, а потребные к тому материалы, как-то хлеб, как выше сказано, и протчее покупают здесь и на торгах, а глина для кирпича при самом заводе есть. При всем же том некоторые входят в казенные подряды в поставку соли и винные откупы, а мещанство, которые не имеют ремесл никаких, обращаются на показанных фабриках и заводах в работах и нанимаются в лавочныя сиделцы. Которыя же имеют свои ремеслы, те болше к ним привязаны, а ремесла их: портное, сапожное, серебряное, медное, слесарное и кузнечное, ис коих в первых двух и последнем болше всех занимаются. Также // (Л. 5) промышленяют приготвлением съестных припасов. Ярмонок, хотя и не бывает, а торг происходит каждой день, но болше в среду и пяток, на которой привозят крестьяня из разных мест и уездов своего рукоделия вещи, съестные припасы, деревянную и глиненую посуду и протчие мелочные товары.

Заводов прядиленных у нижегородских купцов, на коих мастеровыми и рабочими наемными людми из покупаемой пенки выделяются разных сортов канаты и бечевы смолныя и белныя; рабочих же людей употребляется неравно, а по надобности и прибавлением и уменьшением. В нынешнем же году зделано канатов:

1. У Якова Стешева смолных три тысячи, белных 2500 пудов, ценою на шесть тысяч пятьсот рублей;

2. Николая Изволсаго в нынешнем году зделано канатов смолных 2500, белных 1500 пудов, ценою на восемь тысяч рублей;

3. Петра Переплетчикова зделано конатов 200, белных 1500 пудов, ценою на шесть тысяч пятьсот рублей;

4. Якова Щепетилникова по подряду Казанской адмиралтейской канторы пряжи смолной 2602, и по подряду ж Пермской казенной палаты на казенные с солью ладьи и суда 7542 пуда, ценою на дватцет одну тысячу семьсот пятьдесят девять рублей, да по мелочам продано на две тысячи восемьсот рублей;

5. Федора Комарова смолных 1500, белных 1000 пудов;

6. Петра Рязанова до 10000 тысяч пудов;

7. Купеческой жены Анны Кокоревой в Казанское адмиралтейское ведомство и на партикулярные промыслы смолных и белных 8000 пуд, ценою на тринадцать тысяч рублей;

8. Ивана Титечкина смолных и белных по 1000 пуд. //

(Л. 5 об.) Кожевенных.

1. Нижегородскаго купца Андрея Баранщикова на шесть чанов выделяется в год черных и белых по тысяче кож;

2. Нижегородскаго посадскаго Василья Степанова на три чана в год выделяется пятьсот кож.

Сверх сего один кирпичной завод построен от Приказа общественного призрения, на котором кирпича вырабатывается до 1 000 000 40 работными людьми.

Нужные для содержания себя вещи купцы получают чрез торговлю, а мещаня и другие, живущие в городе, чрез свои ремеслы и промыслы покупают же хлеб и протчие съестные припасы у приезжающих на торги сельских жителей. Лес строевой достают из-за Унжи реки, протекающей в Костромском наместничестве, по которой, как известно, весма ево достаточно. Дровяной же привозят из-за реки Волги и Оки из состоящих в Балахнинской и Семеновской округах лесных дач. Имеют некоторые у себя сады, которые начинают еще плодovitыми деревьями разводить, а до [1]781 году весма оных было достаточно, ибо сей год для плодovitых деревьев столко был несчастлив, что ни одного не осталось живого, позябли. Овощи ж у себя в огородах садят: огурцы, капусту, свеклу, морковь, ретку, горох, бобы, репу, тыквы, салат и протчия тому подобныя произращения.

Город сей по имеющейся при нем пристани и по двум [с]толь знаменитым рекам справедливо назван быть может внутренним // (Л. 6) Российскаго государства портом, ибо сии реки к судовому ходу суть наиспособнейшия и по сим, приходя ежегодно во вселетнее время, зделав у пристани из больших судов в малые перегруску, а в случае нужды прибавку работников, или, и нагружая вновь из здешних анбаров всяким хлебом, железом, солью и протчими товарами, отходят в разные росси[й]ские города. Судов таковых во все лето отходит не менее как 3000, работных же на них людей до 80000.

Ниже города разстоянием от онаго в двух верстах на берегу реки Волги есть мужески[й] Печерский монастырь 1-го класса камен-

ны[й], построен при древних православных великих князьях, в котором ныне пребывание имеет Палладий, епископ бывший Рязански[й] и Шацки[й], а монашествующих, положенных по штату, 32, церковей 5, брацких и настоятельских келлей 40, но начинают уже приходиться в ветхость, обнесен каменною ж оградюю.

Здесь достойно любопытства ввести в описание, какие монастырь сей имел приключения! До построения нынешняго стоял оной по Волге ж реке на берегу посреде горы, но в 7015 году от сотворения мира июня 18 числа рушился. Того дня в 3-м часу ночи оползла гора, которая была над монастырем и с лесом от матерья степи и вышла в Волгу сажень на 50, от чего стали бугры великия, и которья суда стояли под монастырем на воде, стали на сухом берегу сажень з 20 от воды. Церкви и всякое монастырское строение каменное и деревянное разрушилось и келлии изшатало, точию люди остались целы, и всякую церковную утварь из церковей выносили, как рушится стала за неделю до того.

А в том же 7015-м году повелением государя царя и великаго князя Феодора Иоанновича повыше Волгою ж рекою поменее версты // (Л. 6 об.) от прежняго построен царскою казною по срытии на том месте семи холмов монастырь деревянной, и в 7119-м году построен и сооружено каменное здание царскою ж казною. Во оном монастыре пострижены были преподобныя Евфимий Суздалский, и Макарий Желтоводский и Унженский чудотворцы. За городом же наверху горы построена недавно церковь каменная во имя Всех Святых и при ней отведено место под кладбище.

Более ж всего примечания достойно то, что город сей осчастливлен был высочайшими присутствиями, во первых, в 1722-м году блаженныя и вечной славы достойныя памяти государя императора Петра Великаго во время похода Его Величества в Персию, а потом в 1767 году ныне благополучно царствующей государыни императрицы Екатерины Великия во всевысочайшее Ея Величества шествие Волгою рекою в Казань.

### **Онаго города округа.**

Нижегородская округа граничит к северо-востоку с Семеновскою и Макарьевскою, к востоку с Макарьевскою, к югу с Перевоскою, к западу з Горбатовскою, к северо-западу с Балахнинскою округами. В длину простирается от севера к югу на 46, в ширину от запада к востоку на 51 версту. Местоположение гористое, потому

что она болшею частию прилегает к рекам Оке и Волге. С нагорной стороны грунт или материк почти везде глинистой, исключая некоторых места около реки Кудмы, имеющие серой, а весьма мало черноземной и потому урожай хлеба бывает в хорошее время против посева вчетверо и втрое, в противное ж с весьма малым приплодом, и так случается, что хлебопашцы семян своих не собирают. Сеют же рожь, пшеницу, ячмень, овес, просо, горох, чечевицу, лен и конопля. // (Л. 7) Удобрение земли производят навозом, но весьма слабое и недостаточное, а притчиною тому малое скотоводство, пашут сохами, а боронят боровами по два раза. Начинают пахать под озимой пар в июне, а сеют в конце августа и в сентябре. Под еровое распахивают в апреле, а вначале мая высевают. Снятие ж с полей как аржаного, так и ерового хлебов в исходе июля, а при конце августа совсем убираются. Лесом сия округа скудна, так что редкие селения имеют нужный для себя только строевой лес, а иные и дровяного совсем не имеют, которым дровяным и строевым доволствуются покупкою из-за реки Волги. Пашнями также не очень изобилуют, почему излишней ее не имеют и нигде таковая не лежит впусте. Сенокосами, напротив того, изобилнее, особливо те селения, которые лежат около рек Волги и Кудмы. Озера по сей округе: Лебедино, Сушки Верхние, Средние и Исподние, Мелкое, Осоко[во], Рукошево, Денгино, Говядинково, Росохошец, Святое, Желновское, Данилково, Линево, Локонное, Голневское, Сухое, Волошки и Мелкое, которые протоки имеют в реку Волгу, а длиною некоторые от двух до одной версты и половины оной, а шириною от 300 и до 50 сажен. Елево и Сенги, Кривилское, Долговское и Грязновское, протоками соединяясь с рекою Кудмою, длину и ширину имеют подобно как и первые. Рыбы в них находятся: не в знатном количестве стерляди, щуки, лещи, караси, окуни, плотва и протчая мелкая рыба. Знаменитых урочищ никаких, также и монастырей, нет, а есть одна пустыня в 50 верстах Оранская, в которой церковей каменных две с пределами и оградю каменною ж, монашествующих 6. Сия пустыня ниоткуда жалованья не получает, а продовольствие имеет от состоящаго в ней образа явленного Владимирския Богоматере, которой ежегодно по усердию народному приносим бывает в губернской город Нижней и уездныя Балахну и Арзамас, также и по окрестным селениям, где нося по приходским церквам, от служения молебнов великое происходит подаяние и тем безнужное получают содержание. В округе церковей деревянных 31 и

при них // (Л. 7 об.) священно- и церковнослужителей и детей их 313, селениев 181, в том числе слобод 5, сел 31, деревень 100, помещичьих домов до десети, число душ по разным их чиновостояниям считается: экономических 2781, женска 3207, отписных за банковской долг 208, женска 245, помещичьих людей и крестьян 24653, женска 26831, отставных салдат и их детей 39, женска 29, священно- и церковнослужителей 313, женска 374, итого мужеска 27994, женска 30686. Фабрик и заводов не имеется, а мельниц мучных водяных 73, ветреных 180, в том числе казенных водяных 2, под селениями земли пашенной примерно полагается до 367000 десятин.

В сей округе бывает ежегодная ярмонка в селе Новом помещика Мясоедова 20-го числа июля месяца и продолжается два дни, на которую съезд бывает весьма посредственной из разных ближних селениев и окрестных городов с пристойным болше крестьянству товаром, их рукоделиями и съестными припасами. Торгов особливых ни в котором сей округи селении нет.

Жители упражнение имеют болшею частию в хлебопашестве, а некоторые, как-то Печерской Слободы, в делании деревянных весел, которые у них покупают в самом губернском городе на суда, плывущие по рекам Волге и Оке, и от того весьма избыточное продовольствие получают. Села Великаго Врагу в рыбной ловле, которую рыбу продают в городе и по округе. Села Безводнаго тянут из железа проволоку и делают нитные снасти, из которых в болшом количестве первую доставляют в Москву, а последнее в низовые города. Терюшевской волости деревень Сарадону, Учеватовки, Иготки делают колеса, которыя продают в городе и по окрестным селениям, но которые из других селений не имеют никакова ремесла, отходят по пашпортам в верховые и низовые города на судах для работ, а другия, нанимаясь в ызвоз, // (Л. 8) по сухому пути ездят в разные города.

Отменных родов деревьев, трав, употребительных в лекарство, краски, особливых родов зверей и птиц, равным образом мрамора и других примечания достойных камней земляных, усольев, торфу и протчаго не имеется.

Обитающей народ живет с отменною чистотою, ибо в ызбах их видима белизна, и пищу употребляют хорошую, носят крестьяня сераго домашняго сукна кафтаны и китаешники; женский пол китаешные и кумашные сарафаны, а иные из крашенаго холста. Нрав

имеют суровой и упрямы, чему нет болшей притчины, как непрощение.

Реки суть следующие. Главнейшия: Ока, Волга и Кудма. В реку Волгу впадают по течению с правой стороны ручьи Новской, Кузминской, речки Ройка, Еленка, ручей Столбищенской, Сосновской, Великой Враг, ручей Липовской и река Кудма при смежности с Маркарьевскою округою. Из сих:

I. Ручей Новской начинается близ деревни Новой и, протекая на 2 версты, впадает под селом Новым;

II. Ручей Кузминской впадает под селом Кузминым Врагом, протекая также на 2 версты;

III. Речка Ройка начинается близ деревни того ж звания и, протекая чрез болшую Казанскую дорогу, впадает между деревень Микулской и Ржавки, имея в длину 11  $\frac{1}{2}$  верст. В нее впадает под деревнею Утечиною с левой стороны речка Старковка, начинающаяся близ села Высокаго и текущая на 7 верст подле Казанской дороги;

IV. Речка Еленка начинается за деревнею Фроловкою и протекают чрез ту же болшую дорогу мимо села Елни на 8  $\frac{1}{2}$  верст;

V. Ручей Столбищенской течет чрез ту же дорогу, впадает между деревень Болших и Малых Столбищ, длина течения его есть 2  $\frac{1}{2}$  версты;

VI. Ручей Сосновской начинается близ деревни Сосновки, течет чрез ту же дорогу, имеет в длину 4 версты;

VII. Враг Великой имеет начало близ деревни Бздиловой, впадает под селом по названью Великим Врагом, в длину имеет 2  $\frac{1}{2}$  версты;

VIII. Ручей // (Л. 8 об.) Липовской начинается неподалеку от деревни Липовки, впадает между села Безводнаго, деревни Зименок, имея в длину 4 версты.

В реку Кудму впадают с левой стороны речка Кусаковка и ключи Румянцовской и Козловской:

I. Речка начинается близ деревни Новинок и, протекая чрез болшую Арзамаскую дорогу, впадает неподалеку от деревни Кусаковки, имея в длину 3 версты;

II. Ключ Румянцовской начинается под деревнею Румянцовою и, имея в длину 5 верст, впадает между деревень Новой и Кусаковки;

III. Ключ Козловской имеет начало близ деревни Козловки, впадает между тех же деревень, имеет в длину 6 верст.

С правой стороны впадают в Кудму речки безымянная, Ункар, Озерка, ключ Студенецкой и речка Шава при смежности с Макарьевскою округою:

I. Безымянная, начинаясь в лесу и протекая по границе з Горбатовскою округою на 9 верст, впадает близ села Сохтанки. В нее втекает ручей с левой стороны длиною на 3 ½ версты;

II. Речка Ункар имеет вершины неподалеку от деревни Вшивки и, протекая 15 верст, впадает в 2 верстах от села Афонасьева. В нее впадают с левой стороны речки Чапурда, Гремячка и Килелейка:

1. Чапурда, начинаясь от деревни Бугров, протекают мимо деревни Чапурды на 7 ½ верст;

2. Гремячка начинается от села Каменки, течет мимо деревни Гремячки на 4 ½ версты, впадает под деревнею Гарями;

3. Калелейка течет мимо деревни Калелей и впадает в 1 ½ версте от оной, имея в длину 5 ½ верст.

III <sup>12</sup>. Озерка имеет начало Перевозской округи в дачах села Берсеменова, входит из оной в Нижегородскую близ села Березников и, протекая мимо разных сел и деревень Нижегородскою округою на 33 версты, впадает под селом Новым Лекеевым. В нее впадают по сей округе с левой стороны речки Кирмять, Пустер, Майданка и Шолокша:

1. Кирмьть начинается в Перевозской округе под деревнею Тарскою и, протекая по сей округе на 5 верст, впадает неподалеку от села Маликова;

2. Пустер имеет начало близ села Бортова, чрез большую Арзамаскую дорогу течет на 8 верст, впадает против деревни Лабшлей. // (Л. 9) В нее впадает с правой стороны речка Миянга, начинающаяся близ деревни Криуши, имеющая в длину 5 ½ верст и чрез ту же дорогу текущая;

3. Майданка начинается за деревнею Майданом, течет длиною на 5 ½, впадает против села Чернухи;

4. Шолокша начинается за селом Семетью, впадает между села Вередеева и деревни Толстобина, имеет в длину 13 верст. В сию впадают с левой стороны речка Кужандеева, Семетка и Чашавка. Первые две начинаются от села Семети в трех с половиною верстах, а впадают под самым тем селом, а 3 — Чагнова начинается близ деревни того же звания, течет на 8 верст.

---

<sup>12</sup> В ркп. арабская цифра 3.



В Озерку впадают с правой стороны речки Пантелейка, Осинок и Цедень:

1. Пантелейка начинается Перевозской округи в дачах села Мухоедова, впадает под селом Березниками, длиною по Нижегородской округе 2 ½ версты;

2. Осинок начинается от деревни Относа, впадает между сел Березников и Синбилей, длина течение 5 верст;

3. Цедень начинается в Макарьевской округе, впадает против деревни Михальсчаковой, в длину имеет по Нижегородской округе 16 верст;

Ключ Студенецкой имеет вершины за деревнею Студенцом и, протекая на 3 версты, впадает между села Нового Лекеева и деревни Починка Кудемскаго;

5. Речка Шава начинается в Макарьевской округе близ села Слободскаго и, перетекая болшую Казанскую дорогу, впадает при смежности между Нижегородской и Макарьевской округ, имея в длину по границе 3 версты. //

#### **(Л. 10) Города Арзамаса.**

Когда оной построен и был ли подвержен каковым переменам, известия не отыскано, но случилось то, что в 1767-м году ныне благополучно царствующая государыня императрица Екатерина Алексеевна во всевысочайшее шествие из города Казани обратно в Москву осчастливить изволила своим присутствием. До воследовавшего открытия наместничества Нижегородскаго был провинциальным городом и управляем воеводою. Пожалованной герб в золотом поле два стропила, одно красное, а другое зеленое. Положение ево географическое по 55°14'45" широты, а долготы по 61°31'30". Разстоянием от губернскаго города Нижняго 104, а от соседственных уездов Лукоянова 55, Перевоза 49, Ардатова 48 верст, лежит на правом берегу реки Теши, которая впадает в реку Оку. Местное положение имеет неравное и северная половина гораздо выше полуденной, потому что по самой середине города начинается берег к речке Шамке, которая прежде сего протекала чрез самой город, ныне же течет подле города и впадает в реку Тешу. И потому селение города, расположенное и назначенное на конфирмованном от Ея Императорскаго Величества плане, есть фигуры неправильной многоугольной и пространством как ныне, так и по проекту быть должен, в длину 1050, в ширину 650, и местами

более и менее окружается с северной стороны лугами градского выгона, с северо-восточной лесом, с восточной лесом же, потом откроется отверстие место, а, наконец, паки окружают с южной луга, с западной сначала река, именованная Теша, и около ее сенокосы, а потом выгон, разделяется оной на две части означенною речкою Шамкою, но в разсуждении полицейских порядков не разделен ни на какия части, а обозначены одни сотни. Имеет земляной вал, которой без поправления вид свой уже потерял, а сначала обнесен был деревянною стеною с башнями, но в 1726 оная згорела. Относительно построения: в нем церкви каменные // (Л. 10 об.) соборная Обновления Храма Воскресения Христова, приходския: Рождества Христова, Живоначальная Троицы, Преображения Господня, Воздвижения Честнаго Креста, Сошествие Святаго Духа, Введение Богородицы, Благовещение Богородицы, Ильи Пророка, Изосима и Саватия, Мученицы Софии, Иоанна Богослова, Алексия человека Божия; монастыри: первой – Спаской мужеской, в нем монашествующих с игуменом положенных по штату 14, обнесен каменною оградю, 2 – Николской девичей, монахинь положенных по штату 17, однако же присоединяется к сему монастырю особливая обитель, собравшаяся из девиц и вдов того города и окрестных жителей, которые содержание имеют от своих трудов и рукоделия. И в ней наблюдаемо братство таковое, что ни одна не озабочивается снискиванием для себя одной пропитания и содержания, а все оное имеют готовое и скупленное на выработываемые денги. В двух верстах от города есть пустыня, называемая Высогорская, с каменною оградю, и оная состоит на жалованье арзамаскаго купечества и мещанства, и монашествующих находится 10 человек. Площадей город иметь будет три: одну главную в середине города близ реки Тешы, в которой теперь состоят и казенные деревянные дома: бывшая правинциальная канцелярия, воеводской, дворцоваго управителя для дворцоваго правления и две самомалейшие каменные палатки. В них помещены присудственные места, уездной и нижней земской суды, нижняя расправа и уездное казначейство с кладовою для денежной казны, также городской магистрат особливо построен каменной, а малые две площади: одна при въезде от Нижняго Новгорода, другая при выезде в Пензю, на которой также построены каменные и деревянные лавки. Обывателских же каменных домов 6, деревянных 1350, есть еще особо за городом построены соляной и винной деревянные магазинны.

Населен вообще розсиянами, исповедующими христи[а]нскую греческую веру, жителей в ревизию написанных купцов 618, женска 646, мещан // (Л. 11) 1858, женска 2129, помещичьих людей и крестьян 119, женска 165, разных наций 3, женска 8, священно- и церковнослужителей 124, женска 159, отставных приказнослужителей 7, женска 6, отставных салдат и их детей 48, женска 136, отпущенных от помещиков на волю женска 8, итого мужеска 2777, женска 3253. Купечество торги производят лняным и хрящевым холстом к Санкт-Петербургскому порту, а внутри города шелковыми, суконными и другими товарами, овощными и съестными припасами, и инные содержат разныя виноградныя напитки. Сии товары получают из Москвы и Петербурга и с Макарьевской ярмонки. Холст же покупают по торгам, бываемым в округах сего наместничества. Имеют притом мыльные и кожевенные заводы, делают юфтяной красной и черной товар. Выделываемой же товар отпускают в Москву и в другия города и продают сами на Макарьевской ярмонке. При всем же том некоторыя входят в казенные подряды в поставку соли и винныя откупы, а мещанство, которыя не имеют ремесл никаких, обращаются на показанных заводах в работах и нанимаются в лавочныя сиделцы, которыя же имеют свои ремеслы, те болше к ним привязаны, а ремесла их серебряное, портное, башмашное, рукавичное, кузнечное, такарное и в лутчей доброте сапожное. Также промышленяют приготовлением съестных припасов. Ярмонок не бывает, а торги в каждую неделю два раз в понедельник и пяток, на которыя привозят крестьяня из разных мест и уездов все те съестныя припасы, деревянную посуду, лес и разные для жителей потребности.

Заводов кожевенных 12, имянно же у купцов Алексея и Ивана Корниловых два, Андрея Сурина один, Ивана Скоблина один, Василья Сапожникова один, Михайлы Цыбышева один, Ивана Тарасова один, Василья // (Л. 11 об.) Рукавишникова один, а работных на них людей бывает от пяти до дватцети человек. Выработываемой же юфтяной красной и черной товар доставляют в Москву и Санкт-Петербург в великом количестве, а хотя человек до одиннатцети находится таковых, которые имеют подобной промысел, но самую малую часть выратывают и тое никуда не отправляют, а продают в самом том городе.

Мыльных 5 у купцов: Петра Шевякова один на два котла, Степана Белянинова один на один котел, Степана Перетрутова один на

два котла, Ивана Беляева один на один котел, Афимьи Подсосовой один на два котла, а рабочих людей бывает на сих заводах по два и по три человека, вырабатывают тоже мыла на всех оных заводах до двух тысяч девятисот пудов.

Нужныя для содержания себя вещи купцы получают чрез торговлю, а мещаня и другия живущия в городе чрез свои ремеслы и промыслы покупают хлеб и протчия съестныя припасы у приезжающих на торги селских жителей. Лес строевой и дровяной получают из округи Арзамаской и Лукояновской. Имеют некоторыя у себя сады с плодovitыми деревьями. Овощи в огородах садят огурцы, капусту, свеклу, морковь, ретку, репу, горох, бобы, тыквы, салат и протчия тому подобныя произращения.

### **Онаго города округа.**

Арзамаская округа граничит к северо-востоку с Перевозскою, к востоку с Лукояновскою, к юго-востоку с Починковскою, к югу Пензенскаго с Краснослободскою, к западу Танбовскаго с Темниковскою и здешняго – наместничеств с Ардатовскою // (Л. 12) округами. В длину простирается от севера к югу на 94, в ширину от запада к востоку на 41 версту. Местное положение ровное, а грунт земли серо-сухой и местами пещаной, а потому урожай хлеба бывает в хорошее время против посева вчетверо и втрое, в противное ж с весьма малым приплодом так случается, что хлебопашцы семян своих не собирают. Сеют же рожь, пшеницу, ячмень, овес, просо, горох, чечевицу, лен, конопля и мак. Удобрят земли навозом, но весьма слабое и недостаточное удобрение, а притчиною тому малое скотоводство. Пашут сохами, а боронят баронами по два раза. Начинают пахать под озимной пар в июне, а с июня в конце августа и сентябре под еровое распахивают в апреле и в начале мая высевают. Снятие ж с поля как аржаного, так и ероваго хлебов в исходе и[ю]ля, а при конце августа совсем убираются. Лесом некоторыя селения весьма изобилуют, а у других совсем онаго нет и покупают ево у таковых достаточных. Пашенной же земли и сенных покосов не равно, одно из других изобилнее. Озера по сей округе, называемые Глубокое, Красное, Сосновое, Гришино, Вшивое, Светлое, Озоватое и Вережиное, которыя никакова течения не имеют и рек и речек из себя не испускают, вся их долгота и широта сажнях в 50. Рыбы же в них ловятся самые мелкия: окуни, караси, плотва, голав-

ли и прочия. Впрочем же нипочему они знаменитаго и отменнаго в себе не заключают.

Знаменитых урочищ никаких, также и монастырей, нет, а приходов в округе имеется 58, при них священно- и церковнослужителей и их детей 544. Вообще ж всех селений 131, из коих слобод 2, сел 56, деревень 73, помещичьих домов 25, а самых помещиков 19. Здесь о слободе Выездновской сказать возможно, что она против прочих селений знаменитых почестя может в разсуждении того, что крестьяня имеют промысл луком, садят ево в своих огородах и продают в городе Нижнем и по округам. Из них же двое имеют заводы кожевенной и мыльной, где // (Л. 12об.) вырабатываемые вещи отвозят на продажу по разным городам, а слобода сия помещичья господина действительнаго камергера Василья Петровича Салтыкова.

В показанных селениях по нынешней ревизии почитается число душ экономических 1282, женска 1360, дворцовых 3261, женска 3149, поташных 591, женска 518, помещичьих людей и крестьян 24921, женска 25547, ямщиков 181, женска 160, разных наций 5, отставных салдат и их детей 87, женска 79, священно- и церковнослужителей 544, женска 489, итого мужеска 30872, женска 31302. Как же о заводах, в селе Выездной слободе показано, то кроме сих, равно и фабрик, нигде в селениях нет, а мельниц водяных мучных казенных 9, ветреных 24, владелческих водяных 30, ветреных 110, под селениями земли промерно полагается 358000 десятин.

Ярмонок в сей округе не бывает, а бывают съезды по одному разу в год летом в июне, июле и в августе месяцах, имянно:

1. В селе Измайлове;
2. Между сел Болшаго Макателема и Худошина;
3. В селе Водоватове и Выездной слободе, где приезжающие крестьяня торгуют и продают разная рукоделия своего вещи, и тут купечество, приезжая, и скупают болше алняные и посконные холсты, но оные съезды продолжаются по одному дню, и стечение народа бывает весьма посредственное. Кроме ж сего бывают торги каждую неделю в селах Собакине и Ичалове с одними крестьянскими вещми, а и теми упражнение имеют в разных видах, но большая часть нанимаются под извоз в разная верховья и низовья города и уезды, а некоторые делают разную медную и оловянную посуду, седлы, и то не более 8-ми человек. В некоторых селениях валяют шляпы, войлоки и шерстяные сапоги, делают колеса, ро-

спуски, ящики, дровни, сани и точат деревянную крестьянскую посуду, водят пчелы. Которые же в лесных // (Л. 13) дачах живут, оные снимают лыки, мочала и плетут из них лапти, и вяют веревки, и отвозят для продажи в ближния города. Имеют также ремесла: кузнечное, столярное и плотничное, садят для продажи лук и чеснок.

Отменных родов деревьев, трав, употребительных в лекарство краски, особливых родов зверей и протчаго, равно и заводов металльных нет, как и о Нижегородской округе показано, а народ, обитая российской, странных обычаев не имеет, однако ж живет не с такою уже чистотою, как в Нижегородской округе, пищу употребляют суровую, как и нравы их суровы и упрямы, избы содержат черныя, а наречие свысока.

Реки суть следующие. Главнейшия Теша, Алаторь и Мокша. В Тешу впадают с правой стороны речка Шамка, вершину имеющая при селе Кирилове, устье под городом Арзамасом, а в длину 6 верст, а с левой стороны речки Пойка, Нарзенка, Нацма, Гемима, Вонячка, Озерка, Вачкушка, Авша, Иржа и ручей Тумановской:

I. Пойка начинается в лесу за селом Атингеевым, впадает против устья речки Иши, длина ей 10 верст;

II. Нарзенка начинается в лесу за деревнею Калакиною, впадает под деревнею Новою, в длину имеет 13 верст. В нее входят с правой стороны в лесу речка Гермелейка длиною 3 версты, с левой стороны Вересядон и Гежать, первая начинается и впадает в лесу, в длину имеет 4 версты, другая начинается в лесу, впадает близ деревни Калакиной, длина ей 9 верст;

III. Нацма начинается в лесу, впадает близ села Шатков, длиною 11 версты, в нее входят с правой стороны речки Сунголей и Суралей, которые имеют вершины и устья в лесу, а в длину первая 4, другая 4 ½ версты;

IV. Елтма начинается в лесу, впадает под селом Шатками, в длину имеет 15 верст, в нее входят с левой стороны речки Умоявка и Шумалейка

1. Умоявка начинается в лесу, впадает близ деревни Ключищ, длина ей 5 верст;

2. Шумалейка начинается // (Л. 13 об.) под деревнею Василками, впадает близ деревни Кориной, длина ей 6 верст;

V. Вонячка начинается от села Лукоянова, Вонячка тож, впадает под тем же селом Шатками, в длину имеет 11 верст. В нее входит

с левой стороны ручей Святой, начинающийся и впадающий близ деревни Соляной Горы, а в длину имеющий 4 версты;

VI. Озерка начинается в лесу за селом Никольским, Кардавиле тож, впадает под деревнею Озерками, длиною 19 верст. В нее входит с правой стороны под селом Кардавилею речка Сивка, выходящая за деревнею Понетаевкою и имеющая в длину 4 ½ версты;

VII. Вачкушка начинается за селцом Вадсковым, впадает под селом Собакиным, в длину имеет 7 верст;

VIII. Авша начинается близ деревни Слепых, впадает против села Ивановскаго, длиною 25 верст. //

#### *(Л. 14) Города Балахны.*

Когда оной построен, на какой случай и был ли подвержен каковым переменам, известия не отыскано, а до воспоследования открытия наместничества был воеводским и управляем воеводою. Пожалованной от Правительствующаго Сената в 1781-м году герб в серебряном поле две корокы, означающие, что в городе сем и в окружностях его весьма много строят судов. Положение его географическое по 56°26'50" широты, а 62°43'30" долготы. Разстоянием от губернскаго города в 32 верстах, от смежных уездных: Семенова 63, Горбатова 99 верст. Лежит при реке Волге на правой ее стороне, то есть на называемой нагорною, которая однако от самого устья реки Оки и вверх верст на 60 совсем гор не имеет, и по сему могла бы быть названа здесь луговою и весьма на низком, а притом и поемном водою месте, так что по вскрытии рек весною город весь бывает водою окружен. Выше под ним впала в реку Волгу речка Железнеца. Окружают его с одной стороны река Волга, а с другой принадлежащей городу лес. Город сей имеет небольшую земляную крепость, построенную в 1536 году, окружностью пятьсот пять сажен, вал вышиною пять сажен с аршином, а ров глубины семь сажен, на котором была деревянная стена с башнями, но в 1690-м году згорела. Крепость сия фигуру имеет квадрату подобную. К ней с одной стороны прилегает предместье, фигуру несколько сходное с продолговатым четвероугольником или параллелограмом. По проектированному и Его Императорским Величеством подтвержденному плану предместье сие должно быть разделено на две части, из которых одна должна быть подле самой крепости, а другая от крепости в трехстах сажениях. Разделение оное учинено по причине, что остающееся между тех двух частей место бывает всякой год

потопляемо водою. Из оных первая составит с крепостью фигуру пятиугольную // (Л. 14 об.) и иметь будет в длину 534, а в ширину 400 сажен, а другая, отделенная иррегулярную или неправильную, которой длина будет 530, а ширина 250, 200 и 50 сажен, везь же город будет длиною тысяча четыреста восемьдесят три сажени.

Построение в нем каменные церкви: соборная Вознесения Господня с пределом, приходских с пределами же 6: Спаса Нерукотвореннаго Образа, Казанския Богородицы, Введения Богородицы, Знаменая Богородицы, Благоверных князей Бориса и Глеба и Святителя Николая; деревянных 7: Воздвижения Честнаго Креста, Воскресения Христова, Преображения Господня 2, Вход во Иерусалим, Похвалы Богородицы и Козмы Дамиана; за малоприходством упражненныя 4 церкви деревянные: Благовещения Богородицы, Успения Богородицы, Петра и Павла, Алексия Человека Божия. Упражненныя же монастыри 2, каменные, обнесенныя оградами, которыя зделаны ныне приходскими уже церквами: мужеский Покрова Пресвятыя Богородицы, женский Рождества Христова. Казеннаго каменнаго построения одна неболшая палатка, в которой хранится денежная казна, а деревяннаго бывшия дома воеводской и для канцелярии, в которых помещены ныне присудственные места: уездной и нижней земской суды и уездное казначейство, особливо же выстроены соляной и винной магазины, а городской магистрат каменной; обывателских домов 771, каменных 6, а протчие деревянные.

Населен вообще розсиянами, исповедующими христианскую греческую веру. Жителей, в ревизию написанных: купцов 326, женска 306, мещан 1108, женска 1389, помещичьих людей и крестьян 35, женска 39, священно- и церковнослужителей 69, женска 63, оставных салдат и их детей 46, женска 67, итого мужеска 1585, женска 1864. //

(Л. 15) Купечество торг отправляет хлебной до Санкт-Петербурга и других верховых городов и обязываются подрядами под поставку казенной соли в собственных своих судах и оными торгуют. Оной же хлеб покупают на торгах, бываемых в округе ево в селах Городце и Катунках, слободах Макарьевской и Василеве; а мещанство имеют ремесла сапожное, кузнечное, кирпичное и в лутчей доброте делают пилныя суда, барки и израсцы для печей. Однакож в городе торгуют всякими съестными припасами и отходят по пашпортам на Волгу для работ. Торги бывають каждую неде-



лю по два раза в среду и пяток, а в зимнее время и в воскресенье, на которые привозят более хлеб, съестные припасы и разные для жителей потребности, а ярмонки ежегодно один раз перед Сырною неделю в субботу и продолжается во весь тот день, на которую отменного съезда купцов не бывает, а приезжают из Нижнего болше с крестьянским товаром. Главнейшей же съезд с хлебом, салом, маслом и холстами.

А как уже в описании генералном о наместничестве означено, что в сем городе есть соляные колодези, которые получили свое возобновление, то и не описывается с таковым же пространством, как тамо показано, а однакож дается знать, что уже выстроено как от казны, так и от частных промышленников деревянных корпусов, вмещающих по четыре црена з сушильнями 21, соляных анбаров 6, а труб соляных розчищено до 30. Впрочем во оном городе заводов и фабрик никаких не состоит, а сего [1]787-го года летом начато в сем городе казенное каменное строение для присудственных мест, тамо учрежденных. //

(Л. 15 об.) Нужные для себя вещи купцы получают чрез торговлю, а мещаня и другие живущие чрез свои ремеслы и промыслы. Покупают же хлеб и протчия съестныя припасы у приезжающих на торги селских жителей. Лес строевой получают из-за Унжи реки, доставляя ево оттуда рекою Волгою, а дровяного в своих городских дачах довольно имеют. Садов же не имеют и нет их к тому прилежности. по притчине, что весною почти весь город потопляет водою, как выше сказано, а есть огороды, в которых сядят овощи, подобныя описанным в Нижнем Новгороде.

### **Онаго города округа.**

Балахнинская округа граничит к северу Костромскаго наместничества с округами Юрьевца Поволскаго и Макарьевскою, к востоку здешняго с Семеновскою, к юго-востоку с Нижегородскою, к югу з Горбатовскою и к западу Володимерскаго наместничества з Гороховскою округами. В длину имеет от севера на полдень 70, а в ширину от запада на восток 40 верст. Место положения ея с южной стороны от реки Оки есть низкое болотистое, и оное простирается все почти одинакаго до самой костромской границы, исключая токмо, что там оно посуше. Гор с нагорной стороны реки Волги по здешней округе очинь мало и не более как на 15 или 20 верст, считая от границы костромской. Напротив того, луговая сторона гори-

стее, особливо к реке Узоле, отделяющей сию округу от Семеновской. Грунт сей округи около реки Волги с обеих сторон глинист и сух, кроме мест, лугами занятых, в протчем по всей почти округе сер-черноземен и влажен, и потому о урожае показывается тоже, что и о протчих первых округах. Сеют же семена подобные и подобно тому земли удобряют, пашут, боронят и снимают хлеб. Что ж лежит до лесов, оным и строевым и дровяным доволнее Нижегородской, однако же не все селении имеют тот строевой, // (Л. 16) а толко те, которые лежат при реках Оке, Волге и около речки Троцы. Сенокосов имеют много и болше нежели пашен, почему в пашенной земле терпят немалую нужду и недостаток, в особливости те селении, которыя лежат близ костромской и володимирской границ окола реки Сонахты и Юга, также и на луговой между рек Узолы и Волги. Озерами сия округа очень изобилна, но болших и примечания достойных не имеет, которыя суть следующие: Боровское, Гурьяново, Лукояново, Лунское, Голдичавское. Кресцово, Долгое, Западное, Глухое, Жерельевское, Борзовское, Телятево, Трестяное, Березовое, Урышево, Среднее, Липовое, Кривое, Большое и Малое Даниловское, Глубокое, Гусиное, Урвины, Заборное, Елховое, Переливы, Маслино, Осовецкое, Коняво, Васильевское, Ломовое, Таварник, Росохан, Сомово, Черемизское, Ветелевское, Карасье, Редовое, Святое, и оные никаковых речек и ручьев не испускают, равно и протоков не имеют. Длина ж их от одной версты до двухсот сажен и более, а сии нижепоказанные хотя длину и ширину имеют подобную первым, но имеют истоки и ручьи, как то Мещерское истоком впадает в реку Волгу, Матвеево ручьем в реку Гнилицу, Болшее истоком в сию ж Гнилицу, Детково протоком в реку Оку, Черетово истоком в усье речки Сеймы, называемое река Засуха истоком соединяется с озером Верхи, а Верхи протоком впадают в реку Оку, Чернопенское протоком в Оку ж, Завотко ручьем в Оку и Подносок ручайком в нее ж. Рыбы же в них самые мелкие: окуни, караси, плотва и протчия.

Реки в сей округе следующие. Главнейшия: Волга, Ока и Узола. В реку Волгу впадают с правой стороны речки Кстовка, Сонахта, Троца, Юг, Черная, Трестьяна, Железница, Парашка, Жужела, Пыра, Черная, Левайка и Ружеинка:

1. Кстовка начинается на самой границе Балахнинской округи Костромскаго наместничества с Юрьевец Поволскою округою от

большой Костромской // (Л. 16 об.) дороги, впадает под деревню Белозерихою, длина течения ее 2 версты;

II. Сонахта вытекает Владимирскаго наместничества из Гороховской округи, течет мимо разных сел и деревень и переменяется в трех местах ту ж болшую дорогу, впадает под слободою Васильевскою, в длину имеет по сей округе 28 верст, в нее впадает с правой стороны ручей Лягушичей, ручей безымянной и речка Новая;

1. Ручей Лягушичей выходит из Гороховской округи, длина ево 2 версты;

2. Ручей безымянной начинается от деревни Токарей, впадает под деревню Жулиною, длина ево 4 версты;

3. Речка Новая начало имеет под деревню Голомоиною, впадает под деревню Медниковою, в длину имея 9 ½ верст.

С левой стороны в Сонахту под селом Белым впадает враг Быков, выходящий из Юрьевец Поволской округи и имеющий в длину 4 версты, а в него входит другой враг безымянной длиною в 2 версты;

III. Троща выходит из Гороховской округи и, перетекая болшую дорогу, впадает неподалеку от деревень Сорокиной и Колгановой, в длину имеет 30 верст, в нее входят с правой стороны речка безымянная, начинающаяся от деревни Просала, впадающая против деревни Вахрушевой и имеющая в длину 5 верст, а в сию впадает с правой же стороны ручей длиною в 2 ½ версты, с левой стороны в Трощу втекают речки Яновица, Яминка и безымянная:

1. Яновица выходит из Гороховской округи, устье ея под деревню Гришиною, длина 2 ½ версты;

2. Яминка начинается от деревни Новаго Починка, впадает ниже деревни Гришиной, длина ее три версты;

3. Безымянная начинается за деревню Саламатовою, впадает близ деревни Ястребовой, в длину имеет 13 верст, в нее впадают два ручья, обоим длина по 2 ½ версты;

IV. Юг выходит из Гороховской же округи, протекая 3 ½ версты, по границе 2 ½, чрез [...] <sup>13</sup> Гороховской округи наконец входит в Балахнинскую и, перетекая через болшия Ярославскую и Костромскую дороги, впадает под деревню Югом, длина ее 29 верст. В нее впадают с правой стороны речки // (Л. 17) Безымянная, Черная и Вершиловка, все они начинаются в лесу, а впадают:

---

<sup>13</sup> Слово нрзб.

1. под селом Михайловским, другая под деревнею Ильинкою, а третия против деревни Черницыной, из них длиною 1 пять, 2 шесть, а третья 7 верст; протчия 10 речек выходят все из лесу, перетекают чрез болшую Костромскую и Ярославскую дорогу, а впадают:

V. Черная длиною 10 верст, под деревнею Черною;

VI. Трестьяна длиною 7 верст, под деревнею Трестьяною;

VII. Железница длиною 22 версты, между села Кубенцова и города Балахны;

VIII. Парашка длиною 2 ½ версты, под городом Балахною;

IX. Жужела выходит из озера Костичева, длиною 14 верст, впадает между города Балахны и деревни Малой Козиною;

X. Пыра выходит из озера Пырсаго, длиною 26 верст, впадает под селом Козиным;

XI. Черная длиною 7 ½ верст, за деревнею Соромовою;

XII. Левинка длиною 6 верст, за деревнею Дарьиною. В сию впадают с правой стороны под деревнею Дарьиною речка Парашка, вытекающая из лесу и имеющая в длину 4 версты;

XIII. Ружеинка длиною 4 версты, за деревнею Бурнаковою.

С луговой стороны в Волгу впадают речка Шмиля, ручей и река Узола:

I. Шмиля, начинаемая от деревни Тархановой и течет по границе между сею Балахнинскою и Костромскаго наместничества Маркарьевскою, что на Унже, округами, впадает в лесу в залив, а в длину имеет 22 версты;

II. Ручей начинается от деревни Конышевой и впадает пот деревнею Бурковою в залив, имея в длину 2 ½ версты, а

III. Узола описана в числе болших рек. В Узолу впадают с правой стороны пот деревнею Ройминою речка Ройминка, имеющая начало при деревне Чаконовой, составляющая всем свои течением границу между упомянутых округ, а в длину содержащая 8 верст. С левой речки две: Городисловка и Безъимьянная:

1. начинается Семеновской округи за деревнею Калиновкою, впадает против деревни Кабачевой, длина ее 8 верст;

2. начало имеет той же Семеновской округи при деревне Долгуше, длина 8 верст;

3. начинается той же округи от деревни Степовой, впадает против // (Л. 17 об.) деревни Котелниц, в длину имеет 9 верст.

В Оку впадают с левой стороны речки Сейма, Черная, Гнилица и Быстрица:

I. Сейма начинается в лесу и, имея в длину 17 верст, впадает под селом Селищами, в нее впадает речка Ретка, выходящая из Гороховской округи и протекающая сею округою на 5 верст;

II. Черная начинается в лесу и впадает под селом Черным, длина 8 верст. В нее входят с левой стороны две речки Пономарицы, сошедшиеся устьями вместе и имеющие в длину первая 3, а другая 2 версты;

III. Гнилица начинается за деревнею Ивановкою, впадает в полуторе версте от села Гнилици, а в длину имеет 11 верст. В нее входят с правой стороны ручей, впадающий против деревни Гавриловки длиною в 2 версты и с левой речка Крутица, впадающая под деревнею Нагулиною, длиною в две же версты;

IV. Быстрица начинается в лесу, впадает между деревень Моликовки и Борзовки, длиною в 5 верст.

Речка Юганец начинается от деревни Щелконовой, выходит в Гороховскую округу, длина ее до границы 2 версты. Речка безымянная начинается на границе з Гороховскою округою и, протекая по оной границе 6 верст, входит в ту ж округу.

Речка Лукинка начинается на границе с Юрьеvec Поволскою округою при деревне Лукинке и, протекая по границе 7 ½ верст, входит при деревне Большой Зубовой в упомянутую Юрьеvec Поволскую округу. Речка Кстовка начинается при деревне Коровиною, выходит в Макарьевскую, что на Унже, округу. Речка Еновица начало имеет под деревнею Шадриною, входит в ту ж округу, длина их по Балахнинской округе: первой одна, а другой 2 ½ версты. Речка Мича начинается в мелком лесу и, протекая по границе // (Л. 18) с Макарьевскою округою на 3 версты, уходит в ту же Макарьевскую округу.

Знаменитых урочищ никаких сия округа не имеет, а монастырь есть в 15 от города верстах мужеский, называемый Богородицы Феодоровской. В нем 2 церкви каменные Богородицы Феодоровския и Святаго Благовернаго князя Александр Невскаго, кельи брацкия каменные ж и обнесен также оградою каменною, монастырствующих 6 человек, но содержание ево бедное, получаемое единственно от добротных дателей. Когда ж он построен и кем, известия не отыскано, а известно, что в нем святы[й] благоверный и великий князь Александр Невский, возвращаясь из Орды, в 6771 году ноября 21 числа по пострижении в монашество преставился, и также во время Высочайшаго Ныне Благополучно царствующей

Государыни Императрицы Екатерины Алексеевны шествия водою в Казань осчастливлен присутствием Ея Величества. Приходов в округе имеется 35, при них священно- и церковнослужителей и их детей 420. Вообще ж всех селеней 865, ис того числа слобод 5, сел 32, деревень 828, помещичьих домов 4, а самых помещиков 3. Здесь о слободах сказать надобно, сколько они знамениты, что состоят при реке Волге, и жители имеют промыслы, как то, в Катунках выделывают кожи хорошей доброты и, пережигая алебастр, доставляют в верховые города, плетут из ремней возжи и прочее. В селе Городце делают пряники и при домах кожи. В Василевой экономической слободе, не имея никаких почти угодей, все вообще упражняются в делании всякой глиняной посуды, которую отправляют болшею частию в Казань, Саратов и Астрахань. // (Л. 18 об.) В показанных селениях по нынешней ревизии почитается число душ экономических 4060, женска 4616, дворцовых 7503, женска 9007, росколников келейных жителей 6, женска 5, помещичьих людей и крестьян 19030, женска 22017, разных наций 1, священно- и церковнослужителей и их детей 420, женска 403, отставных салдат и их детей 89, женска 68, итого мужеска 31309, женска 36116. Примерно под оными селениями полагается земли 324000 десятин. При селе Городце есть фабрика содеражателя нижегородскаго купца Кондратья Маркова, на которой делается краска лазурь и льются салные свечи на аглинской и саксонской манер в немалом количестве, и доставляется в разные места, а заводы кирпичные имеются при деревне Дарьине – вотчины помещицы Новосилцовой, на которых вырабатываемой в немалом количестве кирпич продают в Нижнем Новгороде. Мелниц водяных мучных казенных 40, ветреных 28, владельческих водяных 57, ветренных 135.

Ярмонка в сей округе бывает при селе Макарьевской Слободе в зимнее время и продолжается три дни. Приезжающие крестьяня торгуют хлебом, холстом, сермяжными сукнами и щепьем, чистою коровьею и овечьею шерстью. Также бывают лутчие съезды каждую неделю в селах Городце, Катунках и Василевой Слободе и продолжаются целой день. Торг же состоит в одинаковых вещах и стечение народа на всех оных торгах бывает весьма посредственное.

Жители упражняются в разных рукоделиях и промыслах, но болше в волжных и отъезжают в другия города, делают горшки и всякую деревянную посуду, как выше сказано, красят разные холсты и нитки, а по реке Оке живущие по притчине малоземелия, да и

та болшею частию пещаная, съезжают для ловления рыбы по пашпортам вниз до города Астрахани. Смежные же // (Л. 19) з Гороховскою округою делают из имеющагося там лесу всякия хоромныя строения, кои и продают окрестным обывателям в том же самом месте.

Отменных родов деревьев, трав, употребительных в лекарство и прочаго примечания достойнаго, как и в протчих округах, нет, а народ, обитая российской, в обычаях упрям, однако ж живут очень чисто. Что ж лежит до показанных расколников, оныя содержат секту поповщину. //

### (Л. 20) Города Макарьева.

Город сей новое себе название получил при воспоследовавшем в 1779-м году открытии наместничества Нижегородскаго, а до того времени было село ведомства Государственной Коллегии экономии. Ныне имеет пожалованной от Правительствующаго Сената в 1781-м году герб в золотом поле три связки товаров, положенные пирамидою в знак того, что при сем городе бывает ежегодно ярмонка. Географическое его положение под 55°-м 58' широты, а долготы под 62°-м 44'30". Разстоянием от губернскаго города Нижняго 80, от уездных Василя 69, Княгинина 38, Сергача 80 верст. Лежит на левой, то есть луговой стороне реки Волги на самом берегу при озере Святом. В четырех верстах выше его впала с той же стороны река Керженец. Местное положение на низком и поемном месте. Строеие его расположено в разных и толко таких местах, которыя остаются непотопляемы. Все они вообще занимают пространство в длину 600, а в ширину 400 сажен. Фигуры же ему определить не можно, потому что, как и выше сказано, поселен ныне, да и впредь по конфирмованному плану разселяем быть должен по разным местам.

Построеие в нем церковь деревянная Казанския Богородицы с пределом, в протчем казеннаго никакого нет, а обывательские дома деревянные, коих числом 180. Жители россияне греческаго исповедания, и их по ревизии значит купцов 29, их женска 22, мещан 6, женска 10, экономических крестьян 321, женска 364, помещичьих людей 16, женска 23, священно- и церковнослужителей 12, женска 12, итого мужеска 384, женска 431.

Купечество, как не столко достаточно, то упражняется болше в ремеслах столярном и портном, равно и все жители во оных же, а

особенно промышляют лесом, готовя из своих дач и покупая в селениях, состоящих по реке // (Л. 20 об.) Керженцу, и продают его по разным местам, оставляя однакож для построения во время бываемой во оном ярмонки шелашей.

Нужные для себя вещи заимствуют покупкою на торгах, бываемых поблизости города в селе Лыскове, от своих показанных промыслов. Садов же не имеют, а в огородах садят обыкновенныя произведения капусты, свеклу и прочая, как о прочих городах сказано.

В сем же городе на том же берегу реки Волги состоит монастырь, названный Макарьев, которой основан при великом князе Василье Васильевиче преподобным Макарием. Место оное называлось по лежащему близ озера На Желтых Водах, отчего и основатель сего монастыря наименован Желтоводским. В 1439-м году оной монастырь разорен был татарским ханом Улу-Ахметом и вновь построен в 1620-м году при государе царе и великом князе Михаиле Федоровиче старанием некотораго монаха Аврамия и состоит ныне во 2-м классе. Окружен он каменною стеною, которая начата в 1662-м и окончана в 1677-м году. Фигура его семиугольная подобная, однакож продолговатому четвероугольнику, длиною 170, а шириною в широкой на восток лежащей стороне 110, в противу же положенной уской 71  $\frac{1}{2}$  сажень. Снабжен девятью башнями и разделяется стеною на две части, ис коих в восточной находятся каменные две с колокольною церкви, кельи для настоятеля и монашествующих, в другой же части, где прежде был конюшей двор, в кельях помещены присудственные места для городничаго, казначея, уездной и нижней земской суды, и нижняя расправа. Церкви же в нем соборная Живоначалныя Троицы и преподобнаго Макария, кельи 83, все каменные. Пребывание тут имеет преосвященный Антоний, архиепископ // (Л. 21) бывший Казанский и Свияжский. Окружается монастырь с южной стороны озером Святым, получившим название сие от построения при нем монастыря, с восточной – заливом от того озера, с северной озером безымянным и с восточной же впадающим в Святое озеро небольшим ручьем, которой однако летом пересыхает.

Здесь при монастыре бывает славная ярмонка, называемая Макарьевская, на которую приезжают купцы из многих российских городов, также с персических, турецких и польских границ с разными товарами водою и сухим путем, и продолжается оная чрез весь июль месяц. Гостиной двор деревянной о двух этажах, в коем со-



стоит лавок и анбаров 829. Доходу с той ярмонки казна получает ежегодно до шести и более тысяч рублей.

Столько щастлив сей манастырь, что благополучно царствующая ныне Великая Государыня Императрица Екатерина Алексеевна во время Высочайшаго своего Волгою рекою в Казань путешествия присутствие в нем имела.

### **Онаго города округа.**

Макарьевская округа граничит к северу Костромскаго наместничества с Варнавинскою, к востоку Вятскаго с Царевосанчурскою, и здешняго с Василскою, к югу с Княгининскою, к юго-западу с Перевозскою, к западу с Нижегородскою и к северу с Семеновскою. Длина ея простирается от юго-запада на северо-восток на 153, а ширина от запада на восток на 60 верст.

Местоположением по правую сторону рек Волги и Ветлуги гориста, между их, также и за Ветлугою, ниска и по большей части болотиста. // (Л. 21 об.) Качество земли по нагорной стороне глинистое, за Волгою же частию серое и частию пещаное, почему урожай хлеба в благополучное и плодородное время бывает втрое и четверо, а в противное тому вдвое.

Жители засевают земли рожью и пшеницею, овсом, ячменем и алняным семенем и удабривают оныя навозом.

Пашут обыкновенно сохами, боронят баронами по два раза, а посев и снятие хлеба подобно происходит, как и в протчих округах.

Лесу на луговой стороне реки Волги весьма довольно как для строения, так и на другия надобности, а сенокосов и земли пашенной недостаточно. На нагорной же напротив, того лесу недостаточно, так что ис той стороны покупают, а сенокосов и земли довольно.

Озерами сия округа изобилна, но нет ни отменной их долготы, ни широты, и никакого течения не имеют, и именно: Путковское, Вьюново, Круглово, Кривель, Глубокое, Симитонное, Россохан, Колодливое, Хомут, Чернышево, Дерябино, Долгое, Ардино, Розсох, Черное, Климово, Лопата, Ньюжемское, Долгино, Подгорно, Песочное, Коладливец, Щучье, Подгорное, Рокитное, Гаврило, Топоринское, Ветляно, Зябла, Елхово и Неверово. Вся их оная долгота от одной до двух верст, а ширина до трехсот сажень, содержат рыбы самые мелкие.

Реки протекающие следующие: главнейшия суть Ветлуга, Керженец, Волга и Сундовик. В Ветлугу впадает с левой стороны про-

тив деревни Чернышихи река Уста, имеющая вершину в Варнавинской округе, а в длину 13 верст, с правой ручей, начинающийся за деревнею Гомозиною, // (Л. 22) а впадающей между деревень Бахарихи и Уголовой, длина его 4 версты; в Усту впадает с левой стороны при границе речка Ижма, начало имеющая в Варнавинской округе, а в длину 3 ½ версты. В Ыжму с левой же стороны речка Ружа, выходящая неподалеку от села Вздвиженскаго, в длину имеет 5 верст; речка Большая Отмяга выходит из Варнавинской округи и, протекая одну версту по границе, опять в ту округу уходит; речка Шамка выходит ис той же округи и, протекая чрез Макарьевскую округу на 8 верст, выходит Вятскаго наместничества в Царевосанчурскую округу; в нее впадают с правой и с левой сторон по ручью, ис коих в первый впадают еще два, а в другой один ручей же. Все же они выходят из Варнавинской округи. Речка Одрец начинается в лесу и, протекая 1 ½ версту, выходит в Царевосанчурскую округу. Речка Шорья начинается в лесу ж и, протекая 3 версты, выходит в ту же округу. Речка Черная начинается в лесу и, имея до границы в длину 2 версты, выходит туда ж. Речка Юронга выходит из Царевосанчурской округи, впадает в Василской округе в реку Ветлугу, с левой стороны имея от границы до устья длины 23 версты. В нее впадают с левой стороны речка Кузнец и Нестерка:

1. Начинается близ деревни Кузнецовой, впадает в лесу, длина ей 5 верст. В нее впадает речка Тюнга, выходящая из Царевосанчурской округи длиною 2 версты;

2. Нестерка начинается за деревнею Нестеровой, впадает в лесу, длиною 10 верст. В нее впадает речка Куба, выходящая из Царевосанчурской округи, длиною 4 версты;

Речка Липовка и Утопан начинаются близ деревни Лобачей и, имея течение обе по 2 ½ версты, выходят в Варнавинскую округу.

Линда выходит из Варнавинской и, протекая чрез Макарьевскую на 40 верст, впадает в Василской округе в реку Ветлугу.

С правой стороны в нее впадает речка Кобелец, ручей и Исток:

1. Кобелец начинается в Варнавинской округе, впадает в лесу и имея в длину 3 версты;

2. Ручей начинается в лесу, впадает под починком Марковым, длина его 2 ½ версты;

3. Исток начинается от починка Хохлова, впадает // (Л. 22 об.) в лесу близ деревни Истока, длина его 14 верст.

С левой стороны в Люнду впадают речка Зимарка, ручей и речка Шурговаш:

1. Зимарка начинается в Варнавинской округе, впадает близ села Люнды, длина ее 2 ½ версты;

2. Ручей начинается близ деревни Осиновки, впадает под деревню Мартьяновоу, в длину имеет 4 версты;

3-я. Речка Шурговаш начало имеет в Варнавинской округе, устье в лесу, а в длину 14 верст.

Речки Гнилушка и Цыба начинаются в лесу, выходят обе в Варнавинскую округу, длиною первая 3, другая 2 версты.

В Керженец впадают с правой стороны речка Хмелевая, исток Быстриловской и речка Вязилка:

I-я. Речка Хмелевая описана в Семеновской округе;

II. Исток Быстриловской начинается и впадает в лесу, длина его 2 версты;

III. Речка Вязилка начинается за деревней Вязилками, впадает в лесу, длина ее 12 верст.

С левой стороны впадают в Керженец речки Черная и Пугай:

I. Черная выходит в лесу из озера Черного и впадает в лесу же, длина ей 22 версты;

II. Пугай начинается и впадает в лесу, длина ей 20 верст.

В Волгу впадают с левой стороны речка Ватома, река Керженец, речки Черная Маза, Малая Маза и Гоголка:

I. Речка Ватома начало имеет в Семеновской округе, впадает против деревни Ржавки, длиною 28 верст. В нее входят с правой стороны речки Шохна и Ньюженка, описанные уже в Семеновской округе; в Ньюженку впадает с левой стороны речка Савинка, начинающаяся близ деревни Ушениной, а впадающая неподалеку от деревни Путковой, длина ей 4 версты. С левой стороны впадает в Ватому речка Вздерешка, начало имеющая за деревнею Вздериновою, а устье близ деревни Маркова, длина ей 4 ½ версты;

II. Керженец, описана в числе болших рек;

III. Черная Маза начинается за деревнею Черною Мазою, впадает в лесу, длина ей 7 верст;

IV. Малая Маза начало имеет за селом Мазою, впадает в лесу, // (Л. 23) длиною 4 версты;

V. Гоголка, вершина ее и устья в лесу близ деревни Красного Яру, а длина 5 верст.

С правой стороны в реку Волгу впадают река Кудма, речки Алферовка, Татинка, Китмерь, река Сундовик и ручей Кременской:

I. Кудма описана в числе больших рек. В нее впадает речка Шава, которая описана в Нижегородской округе, длина ее от вершины до границы 9 верст. В Шаву впадает с левой стороны речка Запруденка длиной 2 ½ версты;

II. Алферовка начинается за деревню Обжанихою, впадает между села Работок и деревней Чечениной, перетекая чрез большую Казанскую дорогу, длина ее 12-ть верст;

III. Татинка начинается близ села Очапного, впадает в селе Татинце, длина ее 4 версты;

IV. Китмерь начало имеет близ селца Кожина, впадает под селом Юркиным, перетекая ту ж большую дорогу, в длину 12 верст;

V. Сундовик описана в числе больших рек, в нее впадает с левой стороны речка Волова, начало имеющая Княгининской округи за деревню Валовую и перетекающая большую дорогу из Макарьева в Княгинин, также и Казанскую, впадает между села Лыскова и деревни Лысой Горы, в длину имеет 19 верст;

VI. Ручей Кременской начинается в поле из оврага, впадает под деревню Кременками, длина его 3 версты.

Знаменитых же урочищ, кои б по историческим происшествиям заслуживали примечания, нет, равно монастырей и пустынь не состоит, а приходов 58, при коих священно- и церковнослужителей и их детей 473.

Общее изчисление селеней составит 317, в том числе слобод 8, сел 50, деревень 200, починков 59, помещичьих дворов 33, помещиков, живущих и неживущих, 166, земли под селениями примерно полагается 546000 десятин. // (Л. 23 об.) Здесь о селе Лыскове господ Грузинских царевичей сказать надлежит, что оно достойно примечания, особливо , что стоит при реке Волге и имеет пристань плывущим вверх и вниз судам. Тут нагружается лес и отпускают в ход.

А во всех оных селениях по нынешней ревизии почитается душ разнаго чиновостояния: пахотных салдат 196-ть, женска 235, крестьян экономических 5009, женска 5555, дворцовых 1172, женска 1504, новокрещен 171, женска 175, отписных по спорным делам 60, женска 66, помещичьих 22639, женска 25397, отставных салдат 30, женска 24, священно- и церковнослужителей и их детей 473, женска 458, итого мужеска 29750, женска 33414.

Фабрик и заводов не имеется, а мельниц мучных водяных 143, ветреных 62, из числа оных водяных 51 казенные и одна толчея казенная. Кроме еженедельных в селах Лыскове, Работках и Воскресенском, торгов, ярмонок и лутчих съездов нет, а на оныя торги крестьяня привозят хлеб и протчия рукоделия своего вещи.

Жителей большее упражнение состоит в хлебопашестве, кроме Ветлужской волости селениев, где, упражняясь и в хлебопашестве, плетут рогожи, отвозят на продажу в село оное Лысково и в город Нижней.

Отменных родов деревьев, трав, употребительных в лекарство, красок, особливых родов зверей и птиц, также заводов металных и минеральных, и протчих округа сия не имеет. //

(Л. 24) А жители вообще упрямства, суровости и невежества исполнены. Живут однакож чисто и в домах своих содержат чистоту, кроме из черемис новокрещен, которые избы имеют черные, в протчем же странных обычаев неприметно. //

#### (Л. 25) Города Василя.

Город сей до открытия наместничества Нижегородскаго именовался Василь Сурским и состоял в ведомстве Казанской губернии под управлением воеводы. Начало ево заведения с 1523-го при великом князе Василье Иоанновиче, лежит на правой, то есть нагорной стороне реки Волги при устье реки Суры. На правой же ея стороне пониже города в одной версте впала в Волгу речка Хмелевка, по которой и слобода, принадлежащая к городу, название свое имеет. Местное его положение по косоугрому берега реки Волги на весьма неровном месте, для чего по подтвержденному плану и должно как ево, так и слободу Хмелевку, к сему же городу принадлежащую и лежащую в полуторе версте от города на берегу Волги, перевести на гору. Нынешнее его положение в длину простирается на 700 сажен. Ширины же, так как и фигуры, ему определить не можно по причине неровнаго местоположения. По новому плану, естли будет весь поселен, будет иметь фигуру неправильную в длину по краю горы 510, а в ширину от горы 360 сажен. Площадь иметь должен главную к реке Волге и другую малую в середине, обе четверугольныя. Географическое его положение под 55°50'15" широты, а долготы под 63°25'. Разстоянием от губернскаго города Нижняго 189, от уездных Макарьева 69, Княгинина 69, Сергача 141 верста. Окружают его с северной стороны река Волга, с восточной лес, а за

ним речка Хмелевка, с южной гора, на коей по конфирмованному сего города плану разбит город и ныне заселяется, далее же пашня, а с западной небольшой луг и за ним река Сура. Пожалованной от Правительствующаго Сената герб в золотом поле карабелная корма, означающая, что в сей округе заготавливается множество дубоваго лесу на строение карабелей. //

(25 об.) Построение в нем церковь деревянная Живоначалныя Троицы с одним пределом. Казеннаго строения деревяннаго дом для присудственных мест, умещающей уездной и нижней земской суды, и уездное казначейство, винной и соляной магазины, обывательских домов 120.

Населен вообще розсиянами, исповедающими христианскую греческую веру, а жителей в ревизию написано купцов мужеска 90, женска 79, мещан мужеска 304, женска 378, пахотных салдат мужеска 35, женска 29, помещичьих людей и крестьян мужеска 6, женска 8, разных наций мужеска 4, священно- и церковнослужителей мужеска 9, женска 17, отставных салдат и их детей 5, женска 10, итого мужеска 453, женска 521.

Купечество по недостаточному их состоянию отправляет торг весьма малой разными мелочными товарами и съестными припасами, а мещаня нанимают под своз в собственных своих судах в разные города товаров, упражняются по малой части в рыбной ловле, но больше отходят по пашпортам для волской на судах работы. Лесу, как строеваго, так и протчаго, имеют доволное число. Городовая выгонная земля простирается по большой Казанской дороге до 4 верст и принадлежит пахотным салдатам. Торговых дней в городе не бывает, а в слободе Хмелевке августа 29, продолжается один день небольшая ярмонка, на которую привозят крестьяня из лежащих поблизости селений хлеб, всякия съестныя припасы и рукоделия своего вещи.

Из числа купечества один имеет кирпичной завод, построенной по случаю взятаго им подряда на казенное в городе Василе построение каменное.

Нужныя для себя вещи заимствуют покупкою на торгах, бываемых поблизости от города в состоящем селе Воротынце. От своих показанных упражнений и промыслов садов не имеют, а в огородах сдят капушту, свеклу, морковь и огурцы.

### Онаго города округа.

Васильская округа граничит к северу Вятскаго наместничества с Царевосанчурскою, к востоку Казанскаго с Козмодемьянскою, Симбирскаго с Ядринскою // (Л. 26) и Курмышскою, к югу здешняго с Сергачскою, к западу с Княгининскою и Макарьевскою округами, простирается в длину от севера к югу на 100, в ширину от запада к востоку на 52 версты.

Местоположением по правую сторону рек Волги и Ветлуги гориста, между их, также и за Ветлугою ниска и по большей части болотиста.

Качество земли по нагорной стороне глинистое, за Волгою ж частью серое и частью песчаное, почему урожай хлеба в благополучное и плодородное время бывает против посева втрое и четверо, а в противное тому вдвое.

Засевают земли во всех той округи селениях рожью, пшеницею, ячменем, овсом, горохом, полбой, семенами алляным и конопляным, исключая толко одного села Богородскаго, Анда тож, где семя алляного и конопляного не сеют, а сеют вместо того гречю.

Удобрение земли бывает навозом, а пашут сохами, а боронят боронами по два раза, в протчем посев и снятие хлеба происходит в одинаковое с протчими округами время.

Лесом для своего употребления доволствуются в собственных своих дачах, коего, а равно пашенной земли и сенных покосов, доволное число.

Казеннаго ж ведомства селения Спаское, Ватрас, Елховка, Антоново, Быковы Горы, деревни Турбанка, Тубанаевка, Борисовка, татарския Ишеево и Парши как в лесных угодьях, так в пашенной земле и сенных покосах имеют недостаток, почему оной лес болшею частью покупают в прикосновенных ко оному жителствах и неретко Синбирскаго наместничества в Курмышской округе у жителей.

Озера в сей округе следующие: Черное, Плоское, Яма, Юрино, Узинково, Травково, Липовское, ис которых, истекая, ключи безымянные втекают в речку Липовку; Рыжан, Култей, Пажин, Озерской, Вилков, из них, истекая, также безымянные ключи втекают в речку Дорогучю, а состоящие по течению реки Волги на нагорной стороне Подгорное, Долгое, Заизбное, Пурки, Запешное, Круглое, Карасье, Прилуцкое, Березово по течению реки Ветлуги на правой стороне; Глушица, Орешки, Прость, Вагинское, Лопат, Ромашево и

Ветляжское никакого // (Л. 26 об.) течения и испускающих из себя речек и ручьев не имеют. Вся их долгота и широта от одной до двух верст, а содержание рыб в тех озерах, которые течение имеют, мелких.

А реки по званиям сии главнейшия суть Ветлуга, Волга, Сура, Имза и Урга. В Ветлугу впадают с левой стороны речки Юронга, Кутва, Икша, Вижим и Большая Шима:

I-я. Юронга описана в Макарьевской округе, в нее впадает с левой стороны речка Кума, имеющая вершину в Царевосанчурской округе, а в длину 10-ть верст;

II. Кутва выходит Казанскаго наместничества ис Козмодемьянской округи, впадает в лесу, длина ей 16 верст;

III. Икша выходит ис той же округи, впадает в лесу против деревни Городца, длиною 13 верст;

IV. Вижим начало имеет в той же округе, впадает в лесу, длина ее 8 верст;

V. Большая Шима коснулась толко устьем своим до границы Василской с Козмодемьянскою округою с правой стороны.

Под деревнею Анчутиною в Ветлугу впадает река Линда, текущая сюда из Макарьевской округи, где она уже и описана. Сею округою течение ея простирается на 29 верст. В нее впадает с левой стороны близ деревни Музы речка Муза, выходящая из лесу и мещая в длину 4 версты.

В Волгу впадают с правой стороны река Сура и речки Хмелевка и Сумка:

I-я. Сура описана в числе болших рек;

II. Хмелевка начинается в лесу, впадает под слободю Хмелевкою, переходя болшую Казанскую дорогу и имея в длину 4 версты;

III. Сумка начало имеет в лесу, течет подле границы Василской и Козмодемьянской округ, впадает под селом Рожественским, Сумки тож, лежащим на болшей Казанской дороге. длина ее 18 верс. В нее впадает с левой стороны ручей, речка Шешмарка и еще два ручья:

1-й. Ручей, начинается близ деревни Крайних Шешмар, длиною 3 версты, в него еще впадает // (Л. 27) малой ручей;

2. Шешмарка начинается в деревне Крайних Шешмарах, длина ей 6 верст;

3-й и 4. Ручьи начинаются в деревне Шалтыковой, длина им обеим по две версты.



В Суру впадают с левой стороны речка Белавка, Семьяна, Огневка и Чугунка:

I-я. Белавка начинается при границе Василской и Ядринской округ, впадает в лесу, длина ей 7 ½ верст;

II. Семьяна начинается за селом Семьяною, впадает в лесу и в длину имеет 11 верст;

III. Огневка начинается за селом Огневым Майданом, впадает в лесу, длиною 7 верст;

IV. Чугунка начало имеет в лесу, устье при перевозе чрез Суру, что на большой Казанской дороге, длина ее 26 верст. В нее впадает с правой стороны под селом Воротынцем речка Мольяшка, начинающаяся за деревнею Ахпаихою, имеющая в длину 6 верст.

В Имзу впали с левой стороны ключ Белозерски[й], начало имеющий в полях за деревнею Белозерихою, а в длину 2 ½ версты, с правой речки Берендеевка, Ушаковка, Басман и Вазьян:

I-я. Берендеевка начинается Княгининской округи пот деревнею Чистым Полям, впадает между деревень Волчихи и Берендеевки, длина ее 6 верст;

II. Ушаковка начинается близ села Петровскаго, впадает в лесу, длина ей 6 верст;

III. Басман начинается и впадает в лесу, длина 5 верст;

IV. Вазьян начинается в лесу, впадает пот деревнею Вазьяном, длина ей 4 версты.

В Ургу впадают с левой стороны речки Козыевка, Калиновец, Сосновка, Грязновка, Зверинка, река Имза и речка Васильевка:

I-я. Козыевка начинается под селом Петровским, впадает близ села Афонина Брода, длина 9 верст;

II. Калиновец начинается и впадает близ деревни Сосновки, длиною 3 ½ версты;

III. Сосновка начало имеет за селом Низовкою, впадает близ деревни Сосновки, длина ее 5 верст;

IV. Грязновка начинается неподалеку от села Низовки, впадает под деревнею Грязновкою и в длину имеет 3 ½ версты; //

(Л. 27 об.) V. Зверинка начинается в лесу, впадает под селом Зверевым, Прудница тож, длина ее 6 верст;

VI. Река Имза описана в числе больших рек;

VII. Речка Васильевка, начинается и впадает в лесу при границе с Ядринскою округою, длина ей 2 ½ версты.

С правой стороны в Ургу впадают ручей, ключ Оселской, речка Ватраска и речка Юронга:

I-й. Ручей начинается пот деревню Друшковой, впадает против деревни Грязновки, длина ему 2 версты;

II. Ключ Оселской начинается от села Оселка, впадает против той же деревни Грязновки, длина его 6 верст;

III. Речка Ватраска начинается за селом Бронским, Ватрас тож, впадает в лесу, длина ея 22 версты. В нее впадают с правой стороны речка Тубанаевка, имеющая вершину в лесу, а устье пот деревню Тубанаевкою, в длину 5 верст, с левой стороны речка Алтышиха, входящая ис-за села Алтышихи, в длину имеющая 3 версты;

IV. Уронга начинается при границе с Княгининскою округою близ села Березни, впадает против деревни Ворониной, длина ея 31 верста. В нее впадают с правой стороны ключ Базловской, начинающийся за деревню Базловою, впадающий в лесу, длина 3 ½ версты, с левой: ручей, речки Боярка, Сосновка и Моклоковка:

I-й. Ручей начинается при границе с Княгининскою округою, впадает близ селца Поляны, длиною 5 ½ верст;

II. Боярка начинается при той же границе и при той же деревне Лещовке, впадает пот деревню Андреевкою, протекая по границе, длина ей 10 верст;

III. Сосновка начинается в Княгининской округе за селом Сосновкою, впадает в той же округе против деревни Шаменеевки, длиною 6 верст;

IV. Маклоковка начинается близ деревни Маклоковой, впадает против села Масловки, длиною 10 верст. В Моклоковку впадают с левой стороны речки Вшивка, Черная тож, и Каракузовка:

I-я. Вшивка, Черная тож, начинается в Княгининской округе, впадает пот деревню Мурзихою, длина ея 9 верст;

II. Каракузовка началась при смежности с Княгининскою округою и, протекая по границе, впадает против села Елховки, длина ей 11 версты. //

(Л. 28) Речка Курмышка начинается близ деревни Савастьяновки, выходит Синбирскаго наместничества в Курмышскую округу, а потом, протекая пот границе, опять туда выходит, длина ея в первом месте да по границе 6 верст, в нее впадают с левой стороны:

1-й. Ключ Елховской, длиною 2 ½ версты;

2. Ключ Толочанской начинается близ деревни Ишеевки, впадает между селца Борщикова и деревни Плетнихи, длиною 8 верст.

Речка Еленка начинается близ села Качалова, выходит в Курмышскую округу, длина ей 3 ½ версты. В нее впадает при границе с левой стороны речка Черная, начинающаяся в лесу, имеющая в длину 2 ½ версты.

Речка Арьевка начинается за деревнею Межным Майданом, выходит в Курмышскую округу, длина ей до границы 4 ½ версты, в нее впал с правой стороны малой ручей от деревни Лисьей Поляны.

Что ж принадлежит до знаменитых урочищ, кои б по историческим произшествиям заслуживали примечания, нет, равно монастырей и пустынь не состоит, а приходов 42, при которых священно- и церковнослужителей и их детей 337.

Общее изчисление селеней составит 125, в числе коих сел 42, деревень 83, помещичьих домов 10 и самих помещиков 9, а земли под селениями примерно полагается 359 000 десятин. В сих селениях по нынешней ревизии почитается душ разнаго чиновостояния крестьян экономических 6296, женска 6817, дворцовых 48, женска 75, поташных 453, женска 476, ясашных 1016, женска 1071, новокрещен 461, женска 466, отписных за банковской долг 14, женска 9, татар 1165, женска 1155, помещичьих 19 134, женска 21 520, // (Л. 28 об.) отставных салдат и детей 88, женска 76, священно- и церковнослужителей и их детей 337, женска 351, итого мужеска 29012-ть, женска 31976.

В сей округе состоят:

1-й. Завод кожевенной в экономическом селе Спаском, где выделываются подошвенные кожи и небольшие опойки до трех тысяч кож. Оные продают на бываемых во оном и других селах торгах;

2-я. Фабрика канатная покойнаго статскаго советника и кавалера Никиты Акинфиевича Демидова в селе Фокине, на коей из покупаемой пенки своими мастеровыми людьми выделываются для железнаго ево каравана конатов 3760 пуд.

Мелниц мучных водяных 78, ветреных 41, из числа тех водяных казне принадлежат 34, впротчем владелческия.

Бывает ярмонка во владелческом селе Звереве, Прудичи тож, коя начавшись сентября месяца с 11-го продолжается по 18 число того ж месяца. Приезжающие из соседственных городов и уездов купцы торгуют разными шелковыми товарами, а крестьяня холстом, сермяжными сукнами, медом, воском, маслом, салом, мерлушитыми рускими мехами, сырыми кожами и разными мелкими серебряными, медными, оловянными и железными вещами, а лутчие съезды в каждой неделе по одному дню в селах же помещичьем

Воротынце в понедельник и экономическом Спаском во вторник, на которых привозят крестьяня для продажи шелковой и бумажной товар, хлеб, рыбу, хмель, также мед и масло, и всякую деревянную посуду.

Большее жителей упражнение в хлебопашестве одно. Малоименные земель некоторых отвлекает от того, что принуждены // (Л. 29) отходить по пашпортам для работ на судах в верховья и низовья города, а хотя у которых есть рукоделие, однако оно свойственное крестьянству.

Отменных родов деревьев, трав <sup>14</sup>, употребительных <sup>15</sup> в лекарство, красок, особливых зверей, также заводов металных и минеральных, мрамора и прочаго сия округа не имеет.

Жители вообще упрямства, суровости и невежества исполнены, а живут с некоторою чистотою, сохраняя в домах своих белизну, впрочем же странных обычаев неприметно. //

#### (Л. 30) Города Княгинина.

Город сей, быв сперва село ведомства Главной дворцовой канцелярии, новое название получил привоспоследовавшем в 1779-м году открытии наместничества и имеет уже от Правительствующаго Сената пожалованной в 1781-м году герб в зеленом поле два колотыя отрезав знак того, что в сей округе распахивают в пашню множество лугов. Географическое его положение под 55°39' широты, а долготы под 62°31'30", а разстоянием от губернского города Нижняго 120, от уездных соседственных Макарьева 38, Василя 69, Сергача 42, Перевоза 42 и Арзамаса 91. Лежит на левой стороне реки Имзы, под которым впала с той же стороны и речка Княгининка и на высоком месте. Нынешнее ево строение неправильно, однако имеет фигуру кругловатую, а по конфирмованному плану по положению места должен иметь фигуру пораллелограма, имеющаго в длину 460, в ширину 280 сажен и в середине площадь. С северной и восточной сторон окружается двумя врагами без названий, имеющими вершины в блиском одной от другой разстоянии и впадающими, что с северной в реку Имзу, другой же в речку Княгининку, с южной речка Княгининка и с западной река Имза, за ними пашенная земля.

---

<sup>14</sup> В ркп.: траф.

<sup>15</sup> В ркп.: употребительных.

Построение в нем деревянное: 3 церкви, из коих первая Боговещения Господня, вторая Илии Пророка и третья Святителя Николая Чудотворца, при коих священно- и церковнослужителей и их детей 64.

Казенного: оставшейся от дворцового управителя дом, помещающей ныне в себе уездной и нижней земской суды, уездное казначейство, винной и соляной магазины, обывательских же домов 250.

Населен вообще россиянами веры греческой. В нем жителей в ревизию написано купцов 7, женска 11, крестьян дворцовых 530, женска 593, // (Л. 30 об.) помещичьих людей мужеска 3, женска 2, священно- и церковнослужителей мужеска 64, женска 48, отставных салдат 3, женска 2, итого мужеска 607, женска 656.

Купцы промышляют разными мелочными товарами, принадлежащими крестьянству, а крестьяня упражняются в хлебопашестве. Торг бывает во вторник, на которой крестьяня привозят всякие съестные припасы, также рукоделия своего вещи и деготь. Ярмонки и особеннаго съезда не бывает.

Нужныя для себя купцы вещи получают чрез торговлю, а крестьяня, как выше сказано, чрез производимое упражнение в хлебопашестве. Выгону для сего города довольно, а лесу в дачах никакого нет и довольствуются покупным с Волги, которая разстоянием от Княгинина в 30 верстах. Огородов имеют довольно число, в которых сады огурцы, капусту, свеклу, морковь, ретку, репу, горох, бобы, тыквы и протчия тому подобныя произрашения.

### **Описание ево округи.**

Княгининская округа граничит к северу здешняго наместничества с Макарьевскою, к востоку с Василскою, к юго-востоку с Сергацкою и к западу с Перевозскою округами. В длину от запада на восток 33, в ширину от севера на юг 45 верст простирается. Положением к северу как ближе к нагорному берегу реки Волги несколько гориста, а к югу ровнее. Материк до реки Пьяны частию глинистой и серой, а за Пьяною черной, почему урожай хлеба бывает в хорошее время изобилнее впятеро и шестеро, а в противное уменьшительнее, так что вдвое и трое. Засевают же землю подобными семенами как и в протчих округах. // (Л. 31) Земли удобрение бывает навозом, а пахут сохами и боронят баронами навозную по два, а ненавозную по три раза, впротчем сев хлеба и снятие бывает в одинаковое время с протчими округами наместничества Нижегородскаго.

Лесу, не имея своего строеваго, покупают Макарьевской округи из сел Лыскова и Работок, а дровяным довольствуются в своих дачах. Пашенной же земли и сенных покосов неравенство при селениях, иные болше изобилны, нежели скудны, а иные болше скудны, нежели изобилны.

Озера в сей округе следующие: Кривяковское, Корабелная, Кривое, Старухи, Другое Кривое Малое, Матовое, Плоское, Долгое, Тотируха, Чернуха, Погореловская и Черная, Моховое, которыя никакова течения не имеют и протоков, и речек, и ручьев не испускают, а при деревне Камкине озера ж Кривое и Топченное впадает в реку Пьяну, длина их и ширина весма малая, так что не более пятидесяти сажен простирается, и сии два рыбы содержат одни мелкия.

А реки протекают следующие: болшия реки Сут, Сундовик, Имза, Урга и Пьяна.

В Сундовик впадают с левой стороны речки Почайна, Пустоборка, Удомка, Палец, Пужава, ручей, речки Курашка и Сосновка:

I. Почайна начинается близ села Бакалд, впадает между деревни Нелюбовой и села Рождественскаго, длина ей 5 верст;

II. Пустогорка начало имеет близ деревни Николаевки, впадает между села Рождественскаго и Казачьей Слободы, длина ея 5 верст;

III. Удомка начинается за деревнею Логом, впадает против деревни Саловой, в длину имеет 17 верст, и в нее впадает с левой стороны речка Мочалка, начинающаяся в Перевозской округе за деревнею Мочалками и имеющая в длину 8 верст. В сию впадают с правой стороны один, // (Л. 31 об.) а с левой стороны три малья ручья;

IV. Полец начинается Перевозкой округи за деревнею Колотухою, впадает близ устья Удомка, длина ея 18 верст;

V. Пужава начало имеет в Макарьевской округе близ села Наговицына, впадает под деревнею Скапиною, в длину 8 верст;

VI. Ручей начинается в Макарьевской округе близ села Андрейкова, впадает против деревни Городищ, длина его 7 верст;

VII. Курашка начинается Макарьевской округи за деревнею Курашками, впадает против деревни Рамишек, длина ей 6 верст;

VIII. Сомовка начинается Макарьевской округи близ деревни Сатков, впадает близ деревни Сомовки, в длину имеет 6 ½ верст.

С правой стороны в Сундовик впадают речки Марушка, Холяска и Керенка:

I. Марушка начинается близ деревни Мословки, впадает под селом Малым Мурашкиным, длина ее 6 ½ верст. В нее впадает с левой стороны ключ Мословка длиной 2 ½ версты;

II. Холяска начинается за деревнею Холязиною, впадает между села Ключищ и деревнею Городищ, длина ее 6 верст;

III. Керенка начинается за селом Ивановским, впадает в Макарьевской округе между деревни Брюхановской и села Семова, в длину имеет 7 верст. В нее впадает с левой стороны речка Орловка, имеющая в длину 3 версты.

В Имзу впадают с левой стороны речки Василевка, Ракитка, Степановка и Курганец:

I-я. Василевка начинается за деревнею Шахматовою, впадает в лесу, длина ей 7 верст. В нее с левой стороны впадает ключ безымянной, текущий [й] от деревни Ключищ, длиной в 3 версты;

II. Ракитка начинается за селом Дубенками, впадает под деревнею Новою, длина ей 10 верст;

III. Степановка начинается за деревнею Сомовкою, впадает под селом Рубским, длиной 5 верст;

IV. Курганец начинается за деревнею Княжихою, впадает близ деревни Стрелки, длина 4 версты.

С правой стороны // (Л. 32) в Имзу впадают речки Юматовка и Княгинка:

I-я. Юматовка начинается от деревни Горшковой, имеет в длину 4 версты;

II-я. Княгинка, длиной 2 ½ версты, впадает под самым городом Княгининым.

В Ургу впадают с левой стороны ручей, речки Медведка, Березовка, ручей, речка Анна, ручей и речка Ношная:

I. Ручей начинается в лесу, впадает под селом Толбами, длина его 3 версты;

II. Речка Медведка начинается в поле, впадает под деревнею Фаминкою, длина ее 3 ½ версты;

III. Березовка начинается при деревне Молебной и впадает под деревнею Ургою, длиной 13 верст. В нее с левой стороны входят два ручья: 1 течет в деревне Мордовой, длиной 4 версты, другой близ деревни Урги, длиной также 4 версты;

IV. Речка Анна начинается при деревне Яблонной, впадает между деревень Молокоедовки и Сомовки, длиной она 14 верст, в нее впадает с правой стороны при селе Нутренке речка Нутренка,

имеющая в длину 2, 2 версты, а с левой ручей, начинающийся за деревнею Дужною, ему длина 5 верст;

V. Ручей, начинающийся пр селе Ананье, впадает в лесу, длина ему 4 версты;

VI. Речка Ношная начинается при деревне Долговой, впадает при смежности с Василскою округою, под нее впадают с правой стороны 2 ручья длиною по три версты. 1-й начинается между деревень Медведковой и Роговой, а впадает против деревни Домашневой, другой начинается и впадает в лесу. С левой стороны в речку Ношную впадает ручей же, текущей по границе с Василскою округою, длина ему 3 ½ версты.

С правой стороны в Ургу впадают ручей и речка Шишковердь.

I. Ручей начинается близ деревни Ягодной, впадает близ деревни Мокши, длиною 3 версты;

II. Шишковердь начинается в Сергачской округе близ деревни Мокраго Майдана, впадает против села Троицкаго. Длина ей 28 верст. В нее впадают с правой сторны речка Березня, начинающаяся при селе Березне, а устье имеющая при границе с Сергачской округою, длина ей 5 верст, 2 ручей Сухой, имеющей начало свое // (Л. 32 об.) в Василской округе в лесу, а устье пониже села Ключищ, длина его 8 верст, в него входит с правой стороны другой малой ручей.

В Пьяну впадают с правой стороны речка Катарша, Яблонка, ручей Пергалей и речки Леперлей и Оза.

I-я. Катарша начинается при смежности с Перевозскою округою, впадает при деревне Катарше, длина ей 24 версты. В нее впадают с правой стороны два ручья: 1-й начинается при той же границе, впадает близ села Вежелей, длиною 6 верст, в него еще впадают два неболшиха ручья с обеих сторон; 2 начинается за деревнею Мисурихою и впадает близь оной, длина его 4 версты. С левой стороны в Катаршу впадает ручей же длиною 2 ½ версты;

II. Яблонка начинается близ села Яблонки, впадает между деревень Филиповки и Чернухи, длина ей 12 верст. В нее впадают с правой стороны ручьи Уваровской и безымянный, начинающихся в Сергачской округе, а в длину 1-й три, другой 5 верст;

III. Ручей Перегалей наинается в Сергачской округе близ деревни Напалковой, впадает под деревнею Чернухою, длина его 6 верст. В него впадает с правой стороны другой ручей от деревни Напалкой длиною 3 версты;



IV Речка Леперлей начинается Сергачской округи близ деревни Букалей, а впадает неподалеку от деревни Камкиной, длиною 6 верст;

V. Речка Оза начинается близ деревни Миняшевой, впадает близ той же деревни Камкиной, длиною 5 ½ верст.

С левой стороны в Пьяну впадают речка Уштан, ручей, речки Раужа и Теша:

I-й. Уштан начинается за селом Бакалдами, впадает против села Смагина, длиною 9 верст. В нее входит с левой стороны ключ Гремячей от деревни Гремячей Поляны, длиною 5 верст;

II. Ручей впадает под деревнею Валгасами, длиною 3 версты;

III. Раужа начинается за деревнею Высокою, впадает против села Бутурлина, длина ей 8 верст. // (Л. 33) В нее входит с правой стороны речка Кремицкая, начало имеющая за селом Кремицким, длиною в 6 верст;

IV. Речка Теша начинается близ деревни Погореловскаго Майдана, впадает под селом Игнатовым, длиною 3 ½ версты.

Знаменитых же урочищ, кои 6 по историческим происшествиям заслуживали примечания, нет, равно монастырей и пустынь не состоит.

А приходов 59. При них священно- и церковнослужителей и их детей 471, вообще всех селеней 145, в том числе слобод 6, сел 53, деревень 86, помещичьих домов 32, а самих помещиков, живущих и неживущих 75, земли под селениями примерно полагает 240000 десятин.

Число душ по нынешней ревизии значится: пахотных салдат 326, женска 356, дворцовых 6, женска 6, крестьян экономических 2995, женска 3207, дворцовых 2997, женска 3258, поташных 597, женска 628, татар 480, женска 573, отписных за разныя преступления 165, женска 158. помещичьих людей и крестьян 20 219, женска 22 146, отставных салдат 51, женска 34, священно- и церковнослужителей и их детей 471, женска 502, итого мужеска 28307, женска 30868.

Во оной округе есть при помещичьем селе Спешневе суконная фабрика, на которой вырабатываемое сукно продается по городам здешней губернии для одних лакейских кафтанов и вывозят на ярмонку, других же и заводов никаких нет. //

(Л. 33 об.) Ярманок и лутчих съездов нигде нет, а бывают в каждой недели по дням торги в селах Бошом Мурашкине, Бутурлине, Троицком, и на оныя привозят крестьяня разнаго рода хлеб,

посуду деревянную, съестные припасы и мелочной щепетилной товар.

Жители упражнение имеют сколко в хлебопашестве, столко отъезжая в разный города и уезды, торгуют мелочными товарами, а во оном селе Большом Мурашкине делают мерлушитыя тулупы и мерлушки лутчей доброты.

А что принадлежит до отменных родов деревьев, трав, употребительных в лекарство, красок, особливых зверей, также заводов металных и минералных, мрамора <sup>16</sup> и других камней, оных не находится.

Жители все вообще суровости и невежества исполнены, однакож живут порядочно и наблюдают чистоту, а как в сей округе есть татары, то оныя от российского народа различествуют как в платье и разговоре своем, так и в самом сожитии, о чем прежде сего страннее описано. //

#### (Л. 34) Города Сергача.

Название сие оной город получил при воспоследовавшем открытии наместничества Нижегородскаго, но до того времени был селом Поташнаго ведомства. Ныне же имеет пожалованной герб: в золотом поле стоящей на задних ногах медведь, в знак того, что многие сего города и некоторых вокруг его лежащих селений жители, выучивая их, водят. Географически же лежит под 55°16' широты и 62°56' долготы. Разстоянием от губернскаго города Нижняго 162, от соседственных Перевоза 84, Василя 141, Княгинина 42, Ардатова 181, Арзамаса 133 и Лукоянова 77 верст. Лежит в четырех верстах от реки Пьяны на левой по течению стороне. Под самым же городом протекает речка Сергачка, имея город в левой стороне. Сверх же сей речки есть еще под ним две весьма малые речки ж Явлиха и Хмелиха, впадающия в Сергачку с левой стороны. Пониже города внутри впадает небольшой отвершек в речку Явлиху. Местное ж положение ровное. Нынешнее ево строение фигуру имеет неправильную и поселено разными небольшими слободами, из коих одна лежит за речкою Явлихою. По подтвержденному плану все они, соединяемые вместе, должны составить вид правильного параллелограмма, имеющаго в длину 556, а в ширину 228 сажен. Площадь иметь должен четверугольную, лицом к речке Явлихе. Окружают

---

<sup>16</sup> Так в ркп.

ево с северной и восточной стороны пашня, с южной речка Явлиха. За нею луга, мелкой лес до Пьяны, а с западной речка Сергачка, за нею же пашня.

Построение в нем деревянное, церковь деревянная, одна Владимирския Пресвятыя Богородицы с одним пределом Пророка Илии. Казеннаго строения: дом для присудственных мест, вмещающей суды уездной и нижней земской, и уездное казначейство, винной и соляной магазины. // (Л. 34 об.) Обывательских домов 300, ис коих 5 выстроены по прожектированному плану.

Населен вообще россианами, исповедающими веру греческую. В нем жители разного чиновостояния, как-то купцы, крестьяне Поташнаго ведомства и другие, коих купцов 8, женска 3, поташных 849, женска 869. помещичьих людей и крестьян 8, женска 11, священно- и церковнослужителей 15, женска 16, отставных салдат 6, женска 1, итого мужеска 886, женска 897. Купечество онаго города никакого торгу не имеет, а имеют реместа токарное, седельное, кузнечное, сапожное и делают крашенину, более ж всего обращаются в хлебопашестве, и оные выделяваемые вещи отвозят на торги, бываемые вокруг. В самом же городе торгов не бывает, кроме как весною во время полой воды, на которой крестьяня, съезжаясь, продают разные припасы и рукоделия своего вещи.

Нужныя для себя вещи как имеют у себя в домах, то ниоткуда оными не заимствуют. В случае ж крайняго недостатка покупают на торжках, бывемых вокруг. Лесом строевым весьма нужны, что повсегда ево покупают на Суре, каторая от города в 25 верстах, а дровяной есть в своих дачах, котораго без недостатка. Садов не имеют и заведений их никогда не бывало, по притчине необыкновенности и отвекательности всегдашней к хлебопашеству. Огородов же таких мало, в которых бы садили огурцы, капусту, свеклу, репку и морковь, а более сдят конопли, репу же и горох высевают по полям.

### **Онаго города округа.**

Сергачская округа граничит к востоку Синбирскаго наместничества с Курмышскою и Ардатовскою, что на Алаторе; к югу здешняго с Починковскою, к юго-западу с Лукояновскою, // (Л. 35) к западу с Перевозскою, к северо-западу с Княгининскою и в северу с Василскою округами. Простирается в длину от севера к югу на 67, в ширину от запада к востоку на 58 верст.

Местоположение ея ровное, а грунт земли по левую сторону реки Пьяны как в северной, так и в южной части округи серой, средняя ж ея часть по правую сторону реки Пьяны черноземной.

Почему урожай хлеба в благополучное и плодородное время бывает против посева втроя, а в противное тому вдвоя.

Засевают земли рожью, полбой, овсом, горохом, гречей, просам и седем аллянным.

Удобрение земли происходит навозом, а пашут сохами, баронят баронами по два раза, но посев и снятие хлеба бывает в одинаковое время с протчими округами.

Лесом жители довольствуются из своих собственных дач, коего как строеваго, так и дровянаго без недостатку, разве малая часть селениев строеваго покупают, а пашенною землею и санными покосами изобилна.

Озера в сей округе, хотя великое число, составляют, но ни течения никакова не имеют, ни рек, ни ручьев не выпускают, и вся их длина от 200 сажен до одной версты, а ширина от 50 до 200 сажен, и рыб не содержат, а оныя называются: Гранное, Пошатово, Вязовое, Кривое, Круглое, Лышинское, Прудное, Верхнее, Среднее, Нижнее, Ситниковское, Белое, Виловатое, Миловое, Наполное, Аристово, Березовое, Безденное, Власово, Куницыно, Десятовское и Кузино.

А реки протекают следующие: наибольшая река Пьяна, в нее впадают с правой стороны // (Л. 35 об.) речки Лимялейка, Сарга, Можарка, Ужовка, Вергизайка, Тарталей, Иваш, Пица, Пожарка и Пара.

I-я. Лимя, начинается и впадает при смежности Синбирскаго наместничества с Курмышскою округою, длиною 2 ½ версты;

2. Сарга, начинается за деревнею Болшею Загариною при той же границе, протекает несколько по оной, а поток входит внутрь Сергачской округи и впадает под селом Саргою, длина ей 13 верст. В нее впадает с левой стороны ключ Ржавец пот деревнею Малою Загариною, длиною 2 версты;

III. Можарка, начинается за селом Можарками, впадает под деревнею Чуркиною, длина ей 10 верст;

IV. Ужовка, начинается за деревнею Сурками, входит между деревни Ройки и села Троицкаго, длина ей 8 верст;

V. Вергизайка, начало имеет за селом Вергизаями, устье против села Березников, в длину 8 верст;

VI. Тарталей, начинается за деревнею Тарталеями, впадает близ деревни Мемяшевой, длиною 12 верст;

VII. Иваш, начинается близ деревни Еропкиной, входит в селе Янове, в длину имеет 6 верст;

VIII. Пица, начинается за деревне Пицею, впадает пот деревнею Шубиною, длина ея 14 верст, в нее впадает близ села Чуфарова с правой стороны речка Малая Пица, начинающаяся от деревни Карги и в длину имеющая 8 верст;

IX. Пожарка, начинается в поле, впадает под селом Пожарками, длиною 6 верст;

X. Пара, начало имеет \*от деревни Чернухи\*<sup>17</sup>, впадает против деревни Новой Березовки, в длину 33 версты, в нее входит с правой стороны враг Видни ис Курмышской округи, длина его 2 версты.

С левой стороны в Пьяну впадают речки Мокрозлейка, Салья, Чока, Наважонка, Ежать, Сергачка и Ачка:

I-я. Мокрозлейка, начало имеет при селе Чукалах, впадает при смежности Синбирсаго наместничества с Ардатовскою, что на Алаторе, округою, в длину 8 верст, в нее впадает ручей с правой стороны, длиною 2 версты;

II. Салья, начинается при смежности Починковской округи с Ардатовскою, протекая несколько по оной, входит в Сергачскую и впадает против // (Л. 36) села Адашева, длина ей от вершины 27 верст. В нее впадает с правой стороны при деревне Раксажонах и при смежности Сергачской с Починковскою округами речка Тюрка, выходящая из Ардатовской округи и имеющая в длину от границы 1 ½ версту;

III. Чока, начинается Починковской округи под селом Поляною, выходит в Лукояновскую, потом по границе с Сергачскою, наконец, входя во оную, впадает против села Черновсаго, длина всего ея течения есть 39 верст. В нее впала с правой стороны против деревни Кистеневой при смежности с Лукояновскою округою речка Азанка, начинающаяся Починковской округи близ села Кондрыкина и текущая по границе той округи с Лукояновскою, потом внутри Лукояновской до смежности с Сергачскою, длина всего ея течения 27 верст;

IV. Ежать и V Шпажонка описаны в Лукояновской округе;

---

<sup>17</sup> Написано над строкой.

VI. Сергачка начинается близ города Сергачска, впадает в лесу против села Пожарок, длина ей 6 верст. В нее впадает под городом с левой стороны речка Хмелиха длиною 3 версты, в которую еще впадает речка Явлиха длиною 2 версты;

VII. Речка Ачка, начинается за селом Ачкою, впадает в лесу, длиною 7 верст.

Речка Анда начинается при селе Кузминках вытекает в Курмышскую округу, длина до границы 20 верст. В нее впадают с левой стороны речки Перечня и Медведка. 1-я, Перечня, начинается в Василской округе и, протекая по границе, впадает между села Богородскаго и деревни Анды, длина ее 8 верст. В нее входит в лесу с левой стороны речка Шава, начинающаяся в Василской округе и имеющая в длину 6 верст. 2 — Медведка, начинается при смежности с Василскою и впадает против села Малаго Андосова. Длина ее 6 верст, в нее входит с левой стороны овраг Куликов, имеющий начало свое в Курмышской округе, а в длину 6 ½ верст. В него впадает с правой стороны при смежности с Курмышскою округою // (*Л. 36 об.*) вершина Боброва, выходящая из той же округи.

Речка Аргевския вершины начинается при смежности с Василскою округою, выходит в Курмышскую, длина ей 2 версты. Враг Маткин и враг Майданов начинаются в Сергачской, выходят в Курмышскую, длиною по одной версте. Враг безъимянной и вершины Чимоклейския текут по границе с Курмышскою округою и вытекают в оную, длиною оба по 4 версты. Речка Медяна начинается в поле, выходит в Курмышскую округу, длина до границы 4 версты. В нее впадет с правой стороны враг Мужичей длиною 4 версты.

Знаменитых урочищ, кои б по историческим произшествиям заслуживали примечания, нет, равно монастырей и пустынь не состоит, а приходов 56, при них священно- и церковнослужителей и их детей 455.

Общее изчисление селеней составит 128, в числе оных сел 56, деревень 72, помещичьих домов 18, самих помещиков 16, а земли под селениями примерно полагается 247000 десятин.

В сих селениях по нынешней ревизии почитается душ разнаго чиновостояния крестьян экономических 580, женска 564, дворцовых 802, женска 882.

Поташных 2095, женска 2145, новокрещен 101 женска 95, отписных за банковской долг 33, женска 45, татар 5000, женска 4842, помещичьих 24 841, женска 25 439, разных наций 4, женска 4, от-

ставных салдат 96, женска 84, священно- и церковнослужителей 455, женска 481, итого мужеска 34007, женска 34581. //

(Л. 37) Фабрик и заводов никаких не состоит, а мельниц мучных водяных 46, ветреных 167, в том числе казенных водяных 1.

Ярмонок не бывает, а бывают съезды в села Маринское июля 8-го, в Николское июля 26, на которых приезжающие торгуют всякими съестными припасами, посудю деревянную и скотиною, но стечение народа посредственное, и в оных селах бывают торги каждую неделю.

Жителей большее упражнение в хлебопашестве, а других рукоделиев никаких не имеют, кроме того, что отходят по некоторой части от селений на Волгу для работ.

Отменных родов деревьев, трав, употребительных в лекарство, красок, особливых зверей, также заводов металных и минеральных, мрамора и прочаго нет.

Жители вообще упрямства, суровости и невежества исполнены, живут нечисто, избы содержат черныя, а впрочем странных обычаев неприметно. //

#### (Л. 38) Города Починок.

Город сей название получил при воспоследовавшем в 1779-м году открытии наместничества Нижегородскаго, а до сего времени было село ведомства лейб-гвардии Коннаго полку. Ныне имеет пожалованной в 1781-м году от Правительствующаго Сената герб: в зеленом поле золотая лошадь, в знак того, что в сем городе есть завод конский. Географическое его положение под 54°26'30" широты, а долготы под 62°18'30". Разстоянием от губернскаго города Нижняго 205, а от соседственных ему городов Лукоянова 47, Арзамаса 101, Сергача 141 версты. Лежит на правой стороне реки Рудни, впадающей в Алатерь в семи верстах от города. Внутри города впала в Рудню речка Помалатка. Местное его положение на высоком и ровном месте. Нынешнее его селение построено на две только улицы, из коих одна протянута вверх по реке Рудне на 4 версты и 100 сажен. По подтвержденному плану должен быть поселен фигуурою неправильною, однако полуцыркулю несколько подобною, длиною на 830-ти, шириною на 520 саженьях. Естли таким образом будет поселен, то речка Помалатка, протекающая ныне чрез город, будет его толко окружать, а не разделять надвое. Площадей по проекту должно быть 4, из коих главная расположена к одному

краю, что на реке Рудне, протчия же поменше. В разных частях окружают ево с северной и восточной сторон пашня, с южной речка Явлиха, за нею луга и мелинкой лесок до Пьяны, а з западной речка Сергачка, за нею же пашня; на части же никаковые не расположен.

Построение в нем деревянное. Соборная церковь Рождества Христова и 2 приходския, при которых священно- и церковнослужителей и их детей 49.

Казеннаго строения <sup>18</sup>: дома для присудственных мест уезднаго и нижняго земскаго судов и другой для уезднаго казначейства, винной и соляной магазины, обывателских домов 700. //

(Л. 38 об.) Здесь в городе есть конской завод, принадлежащей лейб-гвардии Коннаго полку, при котором для полковых и прочих чинов казенные дома деревянные поселены особою слободою по другую сторону реки Рудни.

Населен же вообще розсианами веры греческаго и жителей в нем по ревизии счисляется крестьян поташных 4, женска 3, лейб-гвардии Коннаго полку 2292, женска 2526, отписных выморочных 4, женска 1, по спорным делам 5, женска 6, помещичьих людей и крестьян 11, женска 16, священно- и церковнослужителей и их детей 49, женска 52, салдат отставных 6, женска 10, итого мужеска 2371, женска 2614.

Сих жителей промысл состоит в хлебопашестве, а к тому скупая в Оренбург и других городах скот, продают оной по торгам, некоторые ж имеют ремесла кузнечное. Ярмонка в нем хотя и бывает, но весма незнатная маяя 24 числа и продолжается один тот день. Приезжают на нее из ближних городов купцы с мелочными, шелковыми приличными для крестьян товарами, а крестьяня привозят болшую частию хлеб, лес и деревянную посуду, а торги бывают каждую неделю в четверток. Фабрик и заводов других, кроме описаннаго конскаго, нет. Нужныя для себя вещи имеют они в домах своих, как-то, хлеб, капусту, огурцы и прочия произращения, ибо оныя садят в огородах своих<sup>19</sup>. Что ж принадлежит до лесу, онаго в дачах городских довольно, так что часть некоторая есть и строеваго, однако онаго строеваго, зберегая кроме нужных случаев, покупают из лесов, состоящих по реке Алаторе, которыя верстах в 15 и 20-ти.

---

<sup>18</sup> Слово написано над строкой.

<sup>19</sup> Слово написано над строкой.



### Онаго города округа.

Починковская округа граничит к востоку Синбирскаго наместничества с Ардатовскою, что на Алаторе, к югу Пензенскаго с Саранскою и Шешкеевскою, к юго-западу с Краснослободскою. К северо-западу здешняго с Арзамаскою и к северу с Лукояновскою и Сергачскою округами. В длину простирается от запада к востоку 90, а в ширину от севера к югу 49 верст. Местоположения ея по большей части // (Л. 39) ровное, грунт земли по реку Алатырь серой и болотистой, а за оною сухой черноватой. К тому урожай хлеба бывает в хорошее время против посева в 5-ть и 6-ть, в противное же в три и два раз. Сеют рожь, пшеницу, овес, полбу, гречу, горох и некоторую часть коноплей; землю ничем не удабривают, а выпашивают хорошо, но пашут, баронят и хлеб снимают с полей подобно, как и в прежде описанных округах. Лесом довольствуются из своих дач без всякой скудости, а земли и сенных покосов количество посредственно, и нет таковых, которые б оставались впусе.

Озерами сия округа очень изобилна, но все они ниотменной величины и ширины, ниотменных родов рыб не содержат, равно и течения никакова не имеют. Вся их длина не более одной версты, а ширина до 200 сажень, а рыбы мелкия: окуни, плотва и протчая, но инья озера суть следующие: Вилдырки, Парское, Долгое, Кривое, Камышное, Парское ж, Балодурино, Скопино, Олховое, Поемное. Напальное, Мещерское, Пузинское, Кривое. Платное, Ромитное <sup>20</sup>, Езовое, Калашное, Кривое, Елховое, Зеленое, Поганое, Круглое, Коукарное, Круглинское, Черемоховое, Маданское, Источное, Побошное, Вязовое, Белое и Горбуново.

А реки протекают следующие: главнейшая река — Алаторь, в нее впадают с левой стороны речка безымянная, Ужовка, Язь и Калша:

I. Безымянная, начинается от села Васильева, впадает в лесу против села Пузы, длина ей 10 верст;

II. Ужовка, начинается за селом Ужевим, впадает в лесу против устья реки Рудни, длиною 11 верст;

III. Язь, начинается в лесу близ села Михалкова Майдана, впадает против села Рождественскаго, длиною 27 верст;

Калша, начинается в лесу, впадает против устья реки Инзары, длина ей 17 верст.

---

<sup>20</sup> Так в ркп.

С правой стороны в Алаторь впадают реки: Ирс, Мадаевка, Ирсет, Рудня, Пеля, Мокрая Кемля, Малая Кемля и Инзара:

I. Ирс, начинается в лесу, впадает под селом Печами, имея в длину 10 верст;

II. Мадаевка, начало имеет в лесу же, // (Л. 39 об.) устье под селом Мадаевым, а длины 20 верст;

III. Ирсет, начало имеет при границе Пензенского наместничества с Краснослободскою округою, устье близ деревни Пузы, в длину 35 верст;

IV. Рудня, входит Пензенского наместничества из Шишкеевской округи при деревне Каменках и, протекая мимо города Починок, впадает двумя устьями, одним под селом Байковым, а другим полутора верстою ниже сего, длина ее от границы до устья 32 версты. В нее впадают с левой стороны против села Дивеева Усада речка Ирсет, текущая от смежности Краснослободской и Шишкеевской округи и имеющая в длину 21 версту.

В сию впадают с правой стороны реки: Казим, Ским и Муравленка. Все три выходят из Шешкеевской округи и впадают: 1-я — против села Ирсети длиною 1,2 верста, 2 — против деревни Темяшевой, длиною 3 версты; а 3 — близ села Шагаева, длиною 6 ½ верст.

С правой стороны в Рудню впадают реки: безымянная и Помалатка: 1-я, безымянная, начинается за селом Тифиным, впадает против деревни Каменки, длиною 5 верст. В нее впадает с правой стороны ручей от деревни Синбуховой длиною 4 версты;

2, Помалатка, начинается в поле близ города Починок, а впадает под оным, длина ей 6 верст.

V. Пеля, начинается близ села Пели, впадает под селом Гуляевым, длиною 22 версты;

VI. Мокрая Кемля, начинается близ того ж села Пели, впадает под селом Кемлею, длина ей 23 версты;

VII. Малая Кемля, начинается близ села Протасова, впадает под селом Рождественским, длина ей 21 верста;

VIII. Инзара, входит от смежности Пензенского наместничества Шешкеевской и Саранской округ, течет по границе с Ардатовскою, что на Алаторе, округою, впадает близ села Рождественского, длина ее от входа 13 верст. В нее впадают с левой стороны речка Латка и ручей: 1-я. Латка, начинается от села Юшкина, впадают под деревнею Дурасовкою, в длину имеет 27 верст. В сию впало с левой сто-

роны 6 ручьев, ис коих первые 2 длиною по 2, а протчие по 3 ½ версты; //

2. Ручей, начинается в поле, впадает под селом Оброчным, длиною 6 верст. //

(Л. 40) Речка Оржа начинается в поле, впадает близ села Келдюшева в речку Чиресь, которая описана в Лукояновской округе. Оржа длиною 4 версты. Исток Тавлинской и вершины Ошанские начало имеют в лесу, выходят в Ардатовскую округою, длиною до границы первой 4, а другие 3 версты. Речка Уркат вершину имеет в лесу близ вершины же речки Модяевки. Течет к границе с Арзамаскою округою и по оной вытекает в Краснослободскую округу, длина ея до сей границы 43 версты.

Что ж лежит до таких урочищ, кои б знаменитовали по историческим произшествиям, нет, равно монастырей и пустынь не состоит, а приходов 30, при них священно- и церковнослужителей и их детей 142, вообще же всех селеней 79, в том числе сел 30, деревень 49-ть, помещичьих домов 12 и самих помещиков 12.

Число душ по нынешней ревизии изчислено однодворцов 34, женска 42, крестьян экономических 3362, женска 3342, дворцовых 2101, женска 2071, ясашных 99, женска 102, новокрещен из мордвы 313, женска 339, лейб-гвардии Коннаго полку 8085, женска 8441.

Отписных за банковской долг 139, женска 143, по спорным делам 1062, женска <sup>21</sup> 1046, непомнящих родства помещиков 145, женска 126, помещичьих людей и крестьян 15019, женска 15018, священно- и церковнослужителей 142, женска 263, отставных салдат и их детей 64, женска 47, итого мужеска 30565, женска 30980.

Фабрик и заводов в сей округе нет, а мельниц мучных водяных 36, из коих 5 казенные, ветреных 40, земли ж под селениями изчислено примерно 344000 десятины.

Ярмонок и лутчих съездов, кроме посредственного бываемаго 20 числа июля месяца в селе Никитине и продолжающагося один тот день, не бывает, куда съезжаются крестьяне и продают // (Л. 40 об.) рукоделия своего вещи. В протчем же и каждую неделю в сем селе бывает торг.

Упражнение жителей болшее есть в хлебопашестве, делают по-таш и из липоваго лесу снимают мочала, и ткут рогожи, которыя в

---

<sup>21</sup> Слово написано над строкой.

немалом количестве отвозят для продажи в Москву, в Воронеж, Харьков и протчия российския города и уезды.

Отменных родов деревьев, трав, употребительных в лекарство, красок, особливых зверей и птиц, также заводов металных и минеральных, мрамора<sup>22</sup> и других камней не находится.

Жители ж в нравах своих весма суровы и необходимы, и живут весма гнусно, что избы имеют черныя. //

#### (Л. 41) Города Лукоянова.

Город сей, новое название получа при воспоследовавшем в 1779-м году открытии наместничества, до того времени означал село ведомства Государственной Коллегии экономии, ныне имеет пожалованной в 1781-м году герб в зеленом поле два золотыя лемеха, означающие хлебородие сей округи. Географическое его положение под 54°44'15" широты, а долготы под 62°12'. Разстоянием от губернскаго города Нижняго 158, а от соседственных уездных Арзамаса 55, Починок 47, перевоза 104 и Ардатова 103 версты. Лежит по обе стороны реки Тешы неподалеку от вершин ея. Впали внутри города в реку Тешу с правой стороны речка Хвощовка и в сию с той же стороны ручей без названия; пониже города в Тешу же ручей без названия. Местное положение высокое, продолговатое фигурую. Нынешнее ево строение поселено по обе стороны реки Тешы, речки Хвощевки и безымяннаго ручья, а по конфирмованному плану должен быть весь город поселен на правых сторонах всех сих урочищ так, чтоб ограничивали ево от востока ручей, от юга Хвощевка и Теша, а от запада ручей же, протекающей и ныне подле города, и чтоб он весь имел фигуру почти правилнаго параллелограма длиною в 570, шириною в 270 сажен. Плошадь должен иметь в средине, окружается с северной и восточной сторон пашнею, с южной речкою Хвощевкою и рекою Тешою, за ними пашнею, с западной ручьем и за ним также пашнею.

Построение в нем деревянное, церковь Покрова Пресвятыя Богородицы, казенного: дом для присудственных мест, умещающей уездной и нижней земской суд, уездное казначейство, особливо состоят винной и соляной магазинны, а обывателских домов 240.

Населен вообще розсианами греческаго исповедания. Жителей в ревизию написано: купцов 3, женска 8, мещан 2, женска 5, экономи-

---

<sup>22</sup> Так в ркп.

ческих мужеска 629, женска 689, помещичьих людей 27, женска 22, священно- и церковнослужителей 12, женска 15, // (Л. 41 об.) отставных салдат и детей 5, женска 2, итого мужеска 678, женска 752.

Купечество торгует мелочным крестьянским товаром в бываемой в сем городе по воскресным дням торг, и из них один содержит герберг, в протчем все жители обращаются в хлебопашестве и никаких других промыслов и ремесл не имеют. На оной же торг съезжаясь, крестьяня привозят разныя припасы и рукоделия своего вещи.

Нужныя для себя вещи, как болшею частию имеют у себя в домах, то мало заимствуют покупкою на торгах. Лесу строеваго в дачах своих и окрестных селениях имеют довольно, но строевой покупают в 30 верстах. Садов не имеют, а в огородах садят капусту, свеклу, морковь, огурцы и протчия.

### **Онаго города округа.**

Лукояновская округа граничит к северу здешняго наместничества с Перевозскою, к северо-востоку с Сергачскою, к югу с Починковскою и к западу с Арзамаскою, в длину от севера к югу 55, в ширину от запада к востоку 50 верст. Местоположением равна, грунт земли серой, сухой.

А по сему урожай хлеба бывает в хорошее время против посеву вшестеро и более, а в противное вдвое, но случается и то, что семян своих не получают. Хлебопашцы засевают же землю рожью, пшеницею, ячменем, овсом, гречей и конопляным и чечевицею.

Зимли <sup>23</sup> удобрения бывають непосредственное навозом, а пахут сохами, баронят баронами по два и по три раза, впротчем посев хлеба и снятие онаго подобно просходит протчим округам. //

(Л. 42) Лесом некоторыя селения доволствуются из своих дач, а другия покупкою из состоящаго за рекою Тешою в дачах дворцоваго села Иванцова и протчих селений, а что принадлежит до земли и сенных покосов, оных изобилно и безнедостаточно.

Озер в сей округе довольно, но вся оных длина и ширина простирается от 100 до 300 сажень, и рыбы содержат самыя мелкия: окуни, плотву и протчие. Каковыя озера следующие: Моховое, Старица, Усацкое, Перевесное, Красное, Цаловальное, Ореховое, Попово, Журавлево, Липовое, Исуповское, Чепара, Конопляное, Мочальное, Черное, Белое, Темное, Синовое, Подлесное, Сарлейское полизости

---

<sup>23</sup> Так в ркп.

села Сарлей, Круглое и Грязное. Оныя никакова течения не имеют, а озеро Сосновское, Архангелское тож, впадает в реку Сердиму.

А реки суть следующие: главнейшия Пьяна, Теша и Алаторь.

В Пьяну впадают Чока, Ежать, Наважонка и Ливиза:

I-я. Чока, описана в Сергачской округе, в нее впадают с правой стороны речки Чиресь и Азанка: 1. Чиресь, начинается под селом Чиресью, впадает против деревни Головачевки, длина ей 11 верст. В сию впадает речка Оржа, которая, так как и Азанка в Сергачской, описана в Починковской округе. С левой стороны в Чоку впадает речка Чертас под деревнею Четасою, имеющая в длину 3 версты;

II. Ежать, начинается из разных вершин близ села Толскаго Майдана, впадает при смежности с Сергачскою округою пот деревнею Болшею Ломакиною, длина ея 45 верст. В нее впадают с правой стороны против села Суботина речка Пекшать, имеющая начало в Починковской округе близ села Васильева. Она, протекая по границе, входит в Лукьяновскую и имеет в длину 35 верст. В нее с левой стороны впадает речка Суда близ деревни Суды, длиною 4 версты. С левой стороны в Ежать // (Л. 42 об.) текут: ручей, речка Чиргушка, Арюка, Шмара, Арать и безымянная:

1-й. Ручей, начинается под деревнею Скородумовскою, впадает под деревнею Лодыгиною, длиною 9 верст;

2. Чиргушка, начинается и впадает близ деревни Чиргуш, длиною 3 версты;

3. Арка, начинается за селом Болшню Арею, впадает под селом Новоселками, длина ей 9 верст;

4. Шнара, начало имеет за селом Крюковкою, устье близ села Ушакова, в длину 29 верст. В нее с правой стороны впадает ручей близ деревни Сониной, имеющий в длину 5 верст;

5. Арать, начинается за селом Новым Иванцовым в лесу, впадает под селом Зверевым, в длину имеет 32 версты. В нее впадала под селом Новым Иванцовым с правой стороны речка Козлиха, начинающаяся близ деревни Березовки и в длину имеющая 12-ть верст;

6. Безымянная, вершину имеет за селом Какиным, устье под селом Смирновым, а в длину 8 верст;

III. Наважонка, начинается близ села Гуленок, впадает в Сергачской округе против села Ветошкина, длиною 16 верст;

IV. Ливиза, начинается от села Врага, впадает под селом Барнуковым, длина ей 21 верста.

Следующия речки впадают также в Пьяну, но не в сей, а в Перевозской округе:

1-я. Речка Сердима, начинается за селом Вечкусовым и, выходя в Перевозскую, близ села Печерок впадает там между деревни Ягуповки и села Арбузова. Длинною она 21 верста. В нее впадает с левой стороны:

1-я. Речка Алемаева под деревнею Крапивкою, начавшаяся при деревне Алемаевой, длиною 7 верст;

2. Враг Каламзин, начинающийся и устье имеющей при границе с Перевозскою округою, длиною 3 ½ версты.

С правой стороны ручей, начинающийся также при границе, длиною 3 ½ версты;

3. Речка Келя, начинается при деревне Мисюрехе и, протекая несколько по границе, впадает под деревнею Сонеевой, длиною 23 версты. В нее впадает // (Л. 43) с правой стороны речка Кемля, начинающаяся при деревне Быкове Майдане и имеющая в длину 19 верст. В сию впадают с левой стороны враг Усолной и с правой близ деревни Воиновой ручей, оба начинаются при границе и имеют в длину: 1-й 7, другой 2 версты. В Кемлю с левой стороны впадает речка Кленовка, начало имеющая в Арзамаской округе за деревнею Успенскою, Кленовка тож, а устье при смежностим под селом Воронцовым, в длину 15 верст.

В Тешу впадают с правой стороны речки Хвощовка, Пша и Астра:

I-я. Хвощовка, начинается в поле, впадает под городом Лукояновым, длина ей 4 версты;

II. Пша, начинается под деревнею Березовкою, впадает в Арзамаской округе под деревнею Монастыркою, в длину имеет 12 верст;

III. Астра, начинается близ села Спаскаго и деревни Трянгуш, впадает в лесу при смежности с Арзамаскою округою, длиною 13 верст. В нее впал с правой стороны ручей близ деревни Трянгуш, длиною 2 ½ версты.

С левой стороны в Тешу впала речка Патерга, имеющая начало за селом Аржамановым, устье под деревнею Лукьяновкою, а в длину 6 верст.

Знаменитых же урочищ, кои б по историческим происшествиям заслуживали примечания, нет, равно монастырей и пустынь не со-

стоит, а приходов 50, при которых священно- и церковнослужителей и их детей 486.

Вообще всех селений 104, в котором числе сел 50, деревень 54, помещичьих домов 20, самих помещиков 13, земли под селениями // (Л. 43 об.) примерно полагается 261000 десятин.

А в сих селениях по нынешней ревизии почитается душ разного чиносостояния: крестьян экономических 1078, женска 1136, дворцовых 4972, женска 4859, поташных 660, женска 645, помещичьих 24 990, женска 24 956, отставных салдат 35, женска 18, священно- и церковнослужителей 486, женска 515, итого мужеска 32 221, женска 32125.

Фабрик и заводов в сей округе нет, а мельниц мучных водяных 28, ветреных 410, в том числе казенных: водяная одна, ветреных 85.

Ярмонок и лутчих съездов нет, а бывают в селениях торжки, которые продолжаются один день. Привозят на оныя крестьяня рукоделия своего вещи и съестныя припасы.

Жители упражняются более в хлебопашестве, а другия отходят для работ по пашпортам в низовыя города, впротчем же рукоделия никакого не имеют.

Что же следует до отменных родов деревьев, трав, употребительных в лекарство, красок, особливых зверей, також заводов металных и минеральных, оных не находится, а есть сей округи в помещичьем селе Барнукове, лежащем на левой стороне реки Пьяны, изрядной мрамор, которой достают из горы посредственной вышины. Из него, выдельвая разныя штуки, отвозят на продажу в Санкт-Петербург, Москву и другия города.

Жители вообще упрямства, суровости и невежества наполнены и живут весьма дурно в избах черных. //

#### **(Л. 44) Города Перевоза.**

Город сей название таковое получил при воспоследовавшем в 1779-м году открытию наместничества Нижегородскаго, а до того времени состоял селом ведомства Государственной Коллегии экономики. Ныне же имеет пожалованной герб в зеленом поле на реке Плот, означающей имя сего города. Географически же лежит под 55°23' широты, а долготы 62°11'30". Разстоянием от губернскаго города Нижняго 98, от соседственных уездных: Княгинина 42, Сергача 84, Арзамаса 49, Ардатова 97 и Лукьянова 104 версты. Лежит на правой стороне реки Пьяны и местное положение имеет ровное и



сухое. Нынешнее его строение поселено одною толкою улицею и простирается в длину не более как на 200 сажень, по проекту же должен быть расположен фигурию параллелограму подобною, в длину на 345, в ширину на 230 сажень. Площадь лицом к реке Пьяне, окружен с северной стороны рекою Пьяною, за нею лугами, с восточное, южной и западной пашнею.

Построение в нем деревянное, церковь Рождества Христова, казеннаго строения: дом для присутственных мест, умещающей в себе уездной и нижней земской суды и уездное казначейство, винной и соляной магазейны, обывательских домов 230, из коих уже домов 15 выстроены по проектированному плану. Населен вообще россиянами, исповедующими греческую веру. Жителей, в ревизию написанных: купцов 2, женска 1, экономических крестьян 250, женска 322, помещичьих людей и крестьян 5, женска 5, священно-и церковнослужителей 7, женска 12, отставной салдат 1, женска 1, итого мужеска 265, женска 341.

Купцы оные никакова торгу не имеют, а болше упражняются, как и протчия жители, в хлебопашестве и, закупаая в разных местах скот, продают оной по торгам. Ярмонок в городе // (Л. 44 об.) не бывает, а один торг каждой недели в пятницу, на которой привозят крестьяня дрова и протчия рукоделия своего вещи.

Нужныя для себя вещи поелику имеют у себя в домех, то оными и не заимствуют, в случае ж крайняго недостатка покупают на торгу, в нем бываемом. Выгону и лугов в дачах их довольно, лесу же никакого не имеют, которой и покупают на том торгу, строевой же достают на реке Суре, садов не имеют, агороды также засеяны болше коноплями.

### **Онаго города округа.**

Перевозская округа граничит к северу здешняго наместничества с Нижегородскою и Макарьевскою, к востоку с Княгининскою и Сергачскою, к югу с Лукояновскою, к юго-западу с Арзамаскою, к западу с Ардатовскою и к север-западу з Горбатовскою округами.

В длину от запада к востоку 69, в ширину от севера к югу 53 версты. Местоположением ровна, а грунт земли серой, сухой и местами пещаной.

Почему урожай хлеба в благополучное и плодородное время бывает против посева вторя и четверо, а в противное тому вдвое и мене.

Засевают земли рожью, пшеницею, овсом, ячменем, полбою, горохом, гречею, чечевицею, семем алняным и просом.

Удобрение земли бывает навозом, а пашут сохами, баронят баронами по два и по три раза, впротчем посев и снятие хлеба происходит в одинаковое с протчими округами время.

Лесом для домового употребления доволствуются в собственных своих дачах, а строеваго // (Л. 45) во всей округе нет, а привозят с реки Волги и из прочих округ.

Пашенной же земли и сенных покосов изобилие неравенственное, инде часть оных великая и инде малая, так что недостаток чувствуют.

Озера в сей округе хотя великое число составляют, но ни течения никакова не имеют, ни речек, ни ручьев не испускают и вся их длина от 1 до 2 верст, а ширина до 300 сажен. Рыб не содержат, и оныя называются: Кандеево, Кривое, Куприно, Круглое, Могилище, Малое Могилище, Плотинко, Ильинско, Конопляное, Карасево, Мерное, Малое и Большое Кривякино, Ситникино, Крестово, Сахарово, Коряженково, Песошное, Отлогое, Лесное, Старухино, Пенковое, Долгое, Могилище, Поповское, Потдубное, Кривое, Кочкарное, Круглое, Елховка, Кривое, Перерыв, Караван, Переднее, Заднее, Кислянищи, Сердема, Черное, Гиблое, Пестово, Заборное, Козлово, Мокрое, Светлое, Широкое, Дубовское, Ендовина, Сосновое и Клюковное.

А реки протекающая – следующая. Главнейшая суть Пьяна и Сережа.

В Пьяну впадают с левой стороны: враг Стрелной, Кармалейския вершины и речка Ревезенка:

I. Стрелной, начинается и впадает близ деревни Горок при смежности с Книгининскою округою, длина 2 версты;

II. Кармалейския вершины, начинаются при смежности с тою же округою, впадают близ деревни Селищ, длиною 5 верст;

III. Речка Ревезенка, начинается близ села Ревезени, впадает под селом Анненковым. Длина ей 15 верст.

С левой стороны в Пьяну впадают речки: Сердима, Якшонка, Келя, Умайка, Вад, Елховка, Шершовка, Курать и ручей:

I. Сердима, описана в Лукояновской округе;

II. Якшонка, начинается при смежности с Лукояновскою, впадает близ деревни Ключ-Павловой, длиною 7 верст. // (Л. 45 об.) В

нее впали с правой и с левой сторон по ручью, оба при смежности и в длину по 1 ½ версты;

III. Келя, описана в Лукьяновской округе. В нее, кроме описанной там же речки Кемли, впадает с правой стороны враг Иевлев, начинающийся в Лукояновской округе и имеющий в длину 7 верст;

IV. Умайка, начинается от села Воскресенского, впадает близ села Умая, длиною 13 верст. В нее впадают с левой стороны речки Помра и Переверкина:

I. Помра, начинается близ того ж села Воскресенского, впадает неподалеку от села Яблонки, длиною 7 верст;

II. Переверкина, начинается близ села Яблонки, впадает под селом Умаям, длиною 7 верст;

V. Вад, начинается при смежности с Арзамаскою округою и, протекая несколько при границе, впадает под деревнею Досадиною, длина ей 31 верста. В нее впали речки: Вадок, Вадгуша, описаны в Арзамаской округе.

3. Ручей, начинается и впадает при границе с Арзамаскою, длиною 4 версты;

4. Скев, начало имеет при деревне Щедровке, устье в лесу, а в длину 4 ½ версты;

5. Ватма, начинается в Арзамаской округе близ деревни Засеки, впадает под деревнею Стрелкою, длина ей 16 верст. В нее с правой стороны впадала речка Чиргушка, начало имеющая в Арзамаской округе близ деревни Холостаго Майдана, а устье Перевозской округи близ деревни Петлиной. Длина ей 5 верст.

С левой стороны в Вад впадала речка Скев, которая начинается при селе Волчинском Майдане, впадает в лесу, а в длину имеет 8 верст;

VI. Елховка, начинается за деревнею Мигалихою, впадает против села Шилникова, длина ей 17 верст. В нее входит с правой стороны в лесу речка Пасмуровка, начинающаяся близ села Крутаго Майдана и в длину имеющая 18 верст;

VII. Шершовка, начинается за селом Шершовым, впадает близ деревни Таланиной, в длину имеет 7 верст. В нее входят с правой стороны под селом Горышкиным речка Туаж длиною 4 версты, с левой ручей, начинающийся за селом Гридиным, длиною 9 верст;

VIII. Курать, начинается // (Л. 46) близ деревни Медведковой, впадает против деревни Коноплянки, в длину имеет 10 верст;

IX. Ручей, начинается за селом Велдемановым, впадает против села Дубского, длина ему 6 ½ верст.

В Серезу впадает с правой стороны близ села Маргуши речка Крат, начинающаяся от деревни Мокруши, длиною 10 верст. В нее впала с левой стороны близ деревни Малой Терюшевой речка Крачка, длиною 2 ½ версты.

С левой стороны в Серезу входят: речка Каменная, ручей Палец, Рушлей, речка безымянная, Чернушка и ручей Ишлей

I. Каменная, начинается за деревнею Каменкою, впадает против села Старого Поля, длиною 7 верст. В нее входит с правой стороны пот деревнею Каменкою речка Ройка длиною 2 версты;

II. Ручей Палец и III Рушлей, начинаются и впадают близ деревни Отерева, первому длина 2, а другому 3 версты;

IV. Речка безымянная, начинается близ деревни Веригиной, впадает неподалеку от деревни от деревни Вторуской, длина ей 7 верст. В нее с левой стороны впал ручей под селом Мотовиловым длиною в 1 ½ версту;

V. Чернушка, начинается при границе с Арзамаскою округою, впадает близ села Чернухи, длина ей 12 верст. В нее впал с правой стороны при той же смежности ручей длиною 1 ½ версты.

С левой в лесу речка Ковакса, начинающаяся в Ардатовской округе близ деревни Селяниной, в лесу же и протекающаяся часть Арзамаской округи, длина ее 28 верст. В нее впали с правой стороны ручей и враг Сельома: 1-й. Ручей, начинается близ деревни деревни Косталихи, впадает в Арзамаской округе в лесу, длина ему 5 верст; 2. Враг Сельома, начинается близ той же деревни Костылихи, впадает против деревни Сельомы, длина его 6 верст.

С левой стороны в Коваксу впадает при деревне Сельоме ручей длиною 2 версты;

VI. Ручей Ишлей, начинается при границе с Арзамаскою, впадает в лесу, длина ему 13 верст; //

(Л. 46 об.) В речку Полец, описанную в Княгининской округе впадает с левой стороны ключ Вязовой, речка Лашпателейка, Устомка и Карабатовка:

1. Ключ Вязовой, начинается при деревне Вязовке, впадает под селом Палцом, длина ему 3 версты;

2. Речка Лашпателейка, начинается в поле, впадает под тем же селом, длина ей 3 ½ версты;

3. Устомка, начало имеет за деревнею Устомкою, устье близ деревни Никитиной, в длину 10 верст. В нее впадают с левой стороны речки Бесетка и Карга, обе начинаются близ деревни Чанниковой, впадают пот деревнею Никитиною. Длина им: 1-й 3, другой 6 верст;

4. Карабатовка, начинается Макарьевской округи при деревне Белой, впадает при смежности с Макарьевскою близ деревни Карабатовой, длина ей 8 верст.

Знаменитых урочищ, кои б по историческим произшествиям заслуживали примечания, нет, равно монастырей и пустынь не состоит, а приходов 68, при которых священно- и церковнослужителей и их детей 142.

Общее изчисление селеней составит 149-ть, в числе оных сел 68, деревень 81, помещичьих домов 26, самих помещиков 22, а земли под селениями примерно полагается 244000 десятин.

В сих селениях по нынешней ревизии почитается душ разнаго чиновостояния: крестьян экономических 3470, женска 3851, дворянских 1942, женска 2035, поташных 2277, женска 2333, отписных выморочных 115, женска 123, за банковской долг 8, женска 10, за разные преступления 9, женска 9, помещичьих 22 336, женска 23 441, отставных салдат 52, женска 49, священно- и церковнослужителей и их детей 142, женска 112, итого мужеска 30 351, женска 31963. //

(Л. 47) Фабрик и заводов никаких не имеется, а мельниц мучных 108, ветреных 151, в числе оных казенных водяных 13, ветреных 1.

Ярмонки бывают в селех Палце и Спас-Зеленогорской слободе. На оныя приезжают из ближних городов купцы, торгуют разными шелковыми товарами, но приличными болше крестьянству, а крестьяня привозят холст, мед, лен, железную и деревянную разные посуды. Продолжающа ж: в Палце з 29 июня по 10 июля, в Зеленогорской слободе августа с 1-го по 8-е того ж месяца, однако стечение народа весма посредственное и болше крестьянскаго, и в сих селах бывают каждую неделю торги.

Жителей болшее упражнение в хлебопашестве, а других рукоделиев и ремесл не имеют, кроме того, что отходят по некоторой части от селений на Волгу для работ.

Отменных родов деревьев, трав, употребительных в лекарство, красок, особливых зверей, также заводов металных и минеральных, мрамора и прочаго нет.

Жители вообще упрямства, суровости и невежества исполнены и живут нечисто, избы содержат черные, а впрочем странных обычаев неприметно. //

**(Л. 48) Города Ардатова.**

Город Ардатов новое свое название получил при воследовавшем в 1779-м году открытии наместничества Нижегородского, до того времени означал село ведомства Главной Дворцовой канцелярии. Ныне же имеет герб, пожалованной в 1781-м году: в зеленом поле два железные молота, положенные крестообразно, в знак того что вокруг сего города есть железные заводы. Географическое его положение под  $55^{\circ}11'15''$  широты, а долготы по  $60^{\circ}49''$ , расстоянием от губернского города нижнего 152, а от соседственных уездных Арзамаса 48, Перевоза 27, Лукоянова 103. Лежит на правой стороне речки Лемети по ровному месту и нынешнее его селение имеет в длину 350 сажен, а по подтвержденному плану должен быть поселен на правой стороне оной речки Лемети фигурю отрезанной шестиугольной пирамиды, и имеет в длину 500, в ширину 300 сажен. Площадь должна быть к речке Лемете в том месте, где фигура пирамиды кажется отрезанною, окружается с восточной и южной сторон пашнею, с западной и с северо-западной речкою Леметью, а за нею пашнею.

Построение в нем деревянное, церковь Знамение Пресвятыя Богородицы с одним пределом. Казанного строения: деревянного дом для присутственных мест, умещающей уездной и нижней земской суды, уездное казначейство, также и анбары для содержания и продажи привозимой в тот город казенной соли, винной магазейн, а обывательских домов 130.

Населен вообще россиянами исповедания греческаго и жителей в ревизию написано: купцов 136, женска 129, крестьян дворцовых 327, женска 319, помещичьих людей 10, женска 12, // (Л. 48 об.) священно- и церковнослужителей и их детей 12, женска 20, салдатских детей мужеска 2, женска 3, итого мужеска 487, женска 483 души.

Купечество торгуют мелочным крестьянским товаром в бываемой в сем городе каждой недели в среду торг, в прочем же все жители обращаются в хлебопашестве и никаких других промыслов и ремесл не имеют. На оной же торг съезжаясь, крестьяня привозят разныя припасы и рукоделия своего вещи.

Сверх <sup>24</sup> же обыкновеннаго в городе торгу бывает июля 26 числа небольшая ярмонка, продолжающая один день, на которую привозя крестьяня также разные рукоделия своего вещи.

Нужныя для себя вещи, как болшею частию имеют у себя в домах, то мало заимствуют покупкою на торгах. Лесу они в своих дачах как строеваго, так и протчаго, имеют доволное число, садов не имеют, а в огородах садят капусту, свеклу, морковь и огурцы.

### **Онаго города округа.**

Ардатовская округа граничит к северу здешняго наместничества с Горбатовскою, к востоку с Перевозскою и Арзамаскою, к югу Танбовскаго с Темниковскою и Кадомскою, к юго-западу Владимирскаго с Меленковскою и Муромскою округами.

В длину простирается от запада к востоку 93, в ширину от севера к югу 82 версты. Местоположение ровное, а грунт земли по всей почти округе вообще серой, а близ реки Пьяны болотистой и пещаной, почему урожай хлеба в благополучное и плодородное время бывает против посева втроя и четвера, а в противное тому вдвое. //

(Л. 49) Удобрение земли происходит навозом, а пашут сохами, баронят баронами по два раза, но посев и снятие хлеба бывает в одинаковое время с протчими округами.

Лесом жители доволствуются из своих собственных дачь, коего как строеваго, так и дровянаго без недостатку, равно и пашенною землею изобилна, но в сенных покосах чувствует некоторой недостаток.

Озера в сей округе, хотя число немалое составляют, но ни течения никакова не имеют, ни речек, ни ручьев из себя не испускают и вся их длина от 100 до 300, а ширина от 50 до 20 сажен, рыб никаких не содержат. А оныя называются: Тротинково <sup>25</sup>, Круглое, Протомоище <sup>26</sup>, Мотинища, Раковое, Лесное, Моховое, Калитнинское, Черное, Синее, Осашиное, Смородинное, Березовое, Мелкое, Кривое, Глухое, Черновское, Унзово, Великое и Сосновое.

А реки протекающия, следующие. Главнейшия реки суть Серезжа и Теша.

В Серезжу впадает с левой стороны речка Вежать, начавшаяся в лесу, текущая и впадающая при границе с Перевозскою округою,

---

<sup>24</sup> В ркп: сверг же.

<sup>25</sup> Так в ркп.

<sup>26</sup> Так в ркп.

длиною 9 верст. В нее входит речка Ирзяк, которая начинается в лесу, течет по границе с Арзамасою, а потом с Перевозскою и при границе же впадает, длина ея 12 верст.

В Тешу впадают с левой стороны речки Леметь и Ломовка, и ручей Кулебаки:

I-я. Речка Леметь, начинается под деревнею Клоповкою и, протекая мимо города Ардатова, впадает между села Гремячева и деревни Теплаго Стана, длиною она 30 верст. В нее входит с левой стороны близ деревни Чуварлей речка Котовка, // (Л. 49 об.) начало имеющая в лесу, а в длину 10 верст. В сию впадает с правой стороны под деревнею Котовкою ручей длиною 5 верст;

II. Ломовка, начинается в лесу, впадает под деревнею Ломовкою, длиною 8 верст;

III. Ручей Кулебаки, начинается близ деревни Кулебак, впадает в лесу, длина его 7 верст.

В речку Иржу, описанную в Арзамаской округе, впадает с правой стороны близ села Кологрева речка безымянная, начавшаяся близ села Глухова, длиною 17 верст.

Следующия речки и ручьи начинаются в лесу, вытекают Танбовскаго наместничества в Кадомскую округу:

1-я. Речка Лышная, длиною до границы 3 ½ версты;

2. Речка Вачкинза, течет мимо деревни Больковой, длиною 12 верст;

3 и 4. Два ручья, длина им по 4 версты;

5. Река Сарма, начинается за селом Чеварлеевским Майданом, выходит в Кадомскую округу, прошед часть оной, течет по границе с Ардатовскою, отсюда опять чрез часть Кадомской входит, близ села Сарминскаго Майдана выходит совсем в упоминаемую Кадомскую округу, длина ея 45 верст. В нее впадают с левой стороны ручей безымянной, Верхи Коречья<sup>27</sup>, речка Малой Луктос, ручей и речка Илевка. Все начинаются и впадают в лесу, длиною же сей ручей безымянной 8 верст;

6. Верхи Коречья 3 версты. Сия речка Малой Луктос 7 верст. В нее впадают с левой стороны два ручья длиною по 2 версты, а ручей длиною 4 ½ версты.

---

<sup>27</sup> Читается неуверенно.



А речка Илевка длиною 9 верст. На ней стоит Илевской железной завод. С правой стороны впадают речки: безымянной же, речки Казгар, Донок, Мотызлейка и Бахтыгозенка.

Ручей начинается и впадает в лесу, длина ему 7 верст;

в. Казгар и Донок <sup>28</sup>, текут ис Кадомской округи и впадают при самой границе, почему ни вершины их, ни длина не известны;

д. Мотызлейка и р. Бахтыгозенка, начинается в той же округе, а впадают в Ардатовской. Длина их от границы: первый 2 ½, другой 1 верста;

6. Речка // (Л. 50) Малая Сонца, длиною 2 ½ версты;

7. Речка Сухой Казгар, длиною 4 версты;

8. Речка Сонце, длиною 6 верст;

9. Речка Варнава, длиною 7 верст;

10. Речка Шарнавка, длиною 5 верст;

11. Ручей, длиною 3 версты;

12. Речка Вакалей, длиною 6 верст;

13. Речка Лухтос, длиною 5 верст. В нее впадает с правой стороны ручей, начавшейся при границе, длиною 3 версты;

14. Речка Мердушка, длиною 8 верст;

15. Речка Еремша, течет мимо деревни Семиловой, длиною 13 верст.

Речка Кокша выходит Танбовскаго наместничества из Елатомской округи, протекая по границе 1 ½ версту, выходит, составляя границу же между сей Елатомской и Владимирскаго наместничества Меленковской округи. В нее впадает при смежности с правой стороны речка Вауленка, начавшаяся и текущая по границе, длиною 10 верст. В сию впадает с правой стороны речка Ранковец, начало имеющая в Елатомской округе, длина ее от границы 7 верст. С левой стороны впадают ручей и речка Тимоновка, оба вершины имеют в Елатомской округе.

В Меленковскую округу текут из лесу:

1. Речка Сनावедь, длиною 7 верст;

4. Речка Верья, длиною 7 ½ верст;

9. Речка Железница, до границы длиною 12 да по границе 12 ½ верст. В нее впадают с правой стороны речки Выксун и Пупловица:

---

<sup>28</sup> Читается неуверенно.

1-я. Выксун, начинается и впадает в лесу, длиною 13 верст. На ней при трех запрудах стоят три железных завода, называемыя Выксунской Верхней, Средней и Нижней;

2. Пупловица, начинается в Меленковской округе, впадает в Ардатовской в лесу, длина ей 12 верст. В сию впадает с левой стороны близ границы речка Бриловка, 1 ½ версты;

6. Речка Язычка до границы 3 версты.

Того ж наместничества в Муромскую округу: 1. Речка Черная, длиною до границы 2 версты;

2. Речка Велетма, начинаясь близ границы танбовской, составляя от запруды при Велетнинском железном заводе пруд длиною 13 аршин 2 версты<sup>29</sup>, течет к границе Муромской же округи и по оной, всего ея течения в длину 30 верст;

3. Речка Крутая, начинается в Муромской округе и, протекая по границе 2 версты, выходит опять в нее же и тамо впадает в реку Тешу. //

(Л. 50 об.) Знаменитых урочищ, кои б по историческим произведениям заслуживали примечания, нет, равно монастырей и пустынь не состоит, а приходов 65, при них священно- и церковнослужителей и их детей 566.

Общее изчисление селеней составит 140, в числе оных сел 65, деревень 75, помещичьих домов 15, самих помещиков 10, а земли под селениями примерно полагается 507000 десятин.

В сих селениях по нынешней ревизии почитается душ разного чиновостояния: крестьян экономических 38, женска 47, дворцовых 7535, женска 7743, поташных 596, женска 661, ясашных 991, женска 999, помещичьих 21568, женска 22408, отставных салдат 78, женска 52, священно- и церковнослужителей и их детей 566, женска 569, итого мужеска 31372, женска 32479.

Фабрик никаких не имеется, а есть заводы дворянина Андрея Родионова сына Баташева:

1-й, называемой Илевской, о дву домнах и четырех молотах построеной в 774 году, имеет к содержанию 46-ть рудников;

2-й. Того дворянина Андрея Баташева брата ево родного дворянина Ивана Баташева Выксунской доменной и с ним молотовой Велетминской. Построены в [1]770-м году, имеют к содержанию 29 рудников и 13 молотов, и оба оныя заводы состоят в крепостных их

---

<sup>29</sup> Так в ркп.

дачах, в коих по нынешней четвертой ревизии за ними, Баташевыми, мастеровых и работных людей в написании значится: при Илевском 217, при Выксунском и Велетминском 1194, а всего 1411 душ, которыми они и исправляются, также и лесом доволствуются своим, отводимым от Межевой канцелерии. //

(Л. 51) Чугуна ж на означенных заводах в выплавке имелось в 1786-м году на Выксунском и Велетминском 159470 пуд 20 фунтов, на Илевском 145422 пуда 20 фунтов, а получено в казну доходу с домен с каждой по сту шестьсот рублей, да с выплавленного чугуна по 4 коп. с пуда 12195 рублей семдесят две копейки.

Сверх же вышеписаннаго в 1784-м году оной дворянин Иван Баташев з дозволения Казенной палаты в той же Ардатовской округе построил на реке Снаведе называемой Снаведской завод; \*с выплавляемого на оном чугуна до десятилетияго времени десятинных денег не взыскивается\*<sup>30</sup>.

Ярмонок не бывает, а бывают в тех селах каждую неделю торжки, на которых приезжающие торгуют всякими съестными припасами и рукоделия своего вещьми.

Жителей болшее упражнение в хлебопашестве, а рукоделие их в делании и колес; отходят же по некоторой части от селений на Волгу для работ.

Отменных родов деревьев, трав, употребительных в лекарство, красок, особливых зверей и птиц, также мрамора и прочаго нет.

Жители вообще упрямства, суровости и невежества наполнены, однакож живут в домах своих чисто и содержат белизну, а впрочем странных обычаев неприметно. //

### (Л. 52) Города Горбатова.

Оной город был прежде сего село ведомства Государственной Коллегии экономии и новое название сие получил при открытии наместничества. Герб ево, пожалованной в 1781-м году, в золотом поле яблонь с плодами, означающая изобилие сего плода в самом городе и в окрестностях его. Географическое положение под 56°3'46" широты, а долготы под 60°43'30". Разстоянием от губернского города Нижняго 64, от уездных Балахны 99 верст. Лежит на правой, то есть нагорной стороне реки Оки и положение ево на ровном месте на краю горы, составляющей берег реки Оки. Ны-

---

<sup>30</sup> Написано над строкой.

нешнее ево строение имеет в длину 280 сажен, да под горою находящаяся слобода, принадлежащая к сему ж городу 120, шириною 100 сажен. По конфирмованному ж плану назначено и слободу переселить наверх, всему же городу иметь фигуру параллелограмма, у коего с одной длинной стороны отрезаны оба угла и быть длиною в 430, а шириною в 225, 250 и во 180 сажен. Главная площадь назначена посредине города близ края горы, кроме сея площади назначены еще две малыя. К узванию города окружается с северной краем горы, которой от подошвы начинаются поемные луга и мелкой лес к Оке реке, с южной же и западной стороне пашнею на части же ни на каковыя не разделен.

Строение в нем деревянное, церковь Преподобнаго Евфимия Суздальскаго, при которой священно- и церковнослужителей и их детей 10, а казеннаго: дом для присудственных мест, умещающей уездной и нижней земской суды, и уездное казначейство, винной и соляной магазейны, обывательских же домов 150.

Населен розсиянами, исповедающими христианскую греческую веру, жителей в ревизию написано: купцов 15, женска 11, экономических крестьян 394, женска 14 <sup>31</sup>, отставных салдат 2, женска 4, // (Л. 52 об.) итого мужеска 421, женска 477. Находящееся в сем городе купечество промышляют садами и торгуют крестьянскими товарами, в протчем же все жители имеют прядилну, на которой делают канаты рыболовные, но в самом малом количестве, и она скупают у них в Нижнем по подряду, некоторыя ж отходят по пашпортам для работ по Волге.

Ярмонок в городе не бывает, а бывает каждую неделю в среду торг, на которой крестьяня привозят хлеб и пенку.

Жители онаго не имеют недостатка, ибо нужды свои исправляют чрез разводимые сады и хлебопашество, не упадая, всегда их возобновляют.

Лесу у них в своих дачах на луговой стороне Оки реки в 25-ти верстах имеют довольно, также и в огородах садят огурцы, капусту, свеклу, морковь, ретку, репу, горох, бобы, тыквы и протчия тому подобныя произращения.

---

<sup>31</sup> Так в ркп.

### Онаго города округа.

Горбатовская округа граничит к северу здешняго наместничества з Балахнинскою, к востоку с Нижегородскою, к юго-востоку с Перевозскою, к югу с Ардатовскою, к юго-западу Владимирскаго с Муромскою и Гороховскою округами, в длину простирается на 52, а в ширину на 44 версты. Местоположением близ Оки реки гориста, в прочем ровна, грунт земли к Оке глинист, далее серой, а к реке Сереже болотистой.

Почему урожаи хлеба бывает в хорошее время сам четвертой и сам пятой, а в противное тому сам другой. Засевают же землю рожью, пшеницею, овсом, гречею, ячменем, горохом, семянами алняным и конопляным.

Земли бывают непосредственное удобрение навозом, а пашут сохами и баронят // (Л. 53) баронами по два и по три раза, в прочем же посев хлеба и снятие с полей подобно происходит прочим округам.

Лежащие селении близ реки Сережи лесом доволны как строевым, так и дровяным, а около оной имеют толко дровяной. Строевым же доволствуются ис пригоняемаго сверху по реке Оке. Пашенной земли и сенных покосов хотя не с ызлишеством, однако для своего продовольствия достаточно.

Озерами сия округа очень изобилует, но все они ни отменной величины и широты. Ниотменных родов рыб не содержат, равно и течения никакова не имеют, кроме сих:

1. Ворсомскаго, ис котораго вытекает река Ворсма и впадает также речка Кишма;

2. Широкаго, ис котораго вышла речка Вылешня и впадала в речку Черную;

3-го. Роя, ис котораго истекает исток, впадающей в реку Сережу;

4. Езонец, в которое впадает речка Пешанка;

5-го. Кустрока <sup>32</sup>, в которое также впадала речка Вонючка, и вышел исток Боровой. Длина же их не более одной версты, а ширина до 300 сажен. Рыбы в них самая мелкия, окуни, плотва и прочия.

А реки протекающие, следующие. Главнейшия реки суть Сережа, Ока и Кудма.

---

<sup>32</sup> Так в ркп.

В Серезу впадает с левой стороны речка Пекса, начинающаяся близ деревни Озерок, а потом протекающая 6 верст по границе с Муромскою округою, длина всего ея течения 20 верст. В нее впадают с левой стороны речки Тукалейка, Курмышка, Ипледек:

1-я. Тукалейка, начинается и впадает при границе против деревни Новой, в длину имеет 5 верст;

2-я. Курмышка, начало и устье имеет при границе же, в длину 2 ½ версты;

3-я. Иледек, начинается при той же границе и, протекая по оной 7 верст, впадает в лесу, длина всей 13 верст. //

(Л. 53 об.) В Оку впадает с правой стороны речка Кузомка, Тарка и Ворсма:

1. Кузома, начинается в Муромской округе и, протекая по границе, впадает в лугах близ деревни Меленок, длина ей 10 верст. В нее впадает с правой стороны близ деревни Горок речка Вастрома, начавшаяся и текущая по той же границе, в длину имеющая 10 верст, а в сию входит малой ручей с правой стороны от деревни Шепелевой длиною 2 ½ версты;

II. Речка Тарка, начинается в поле, впадает под селом Таркою, длиною 7 верст;

3-я. Речка Ворсма, начинается из озера Ворсмы под селом Ворсмою. Впадает между деревень Абапковою и Окуловой, длина ей 13. В упомянутое озеро впадает речка Кишма, начало имеющая при деревне Малой Мартовой, а в длину 15 верст. В сию впадают малые ручьи: с правой стороны 2 и с левой стороны 1, в длину все по 2 версты. В Ворсму впадают с правой стороны речки Черная, Дуброславка и Араповка:

1. Черная, начинается в поле, впадает близ деревни Захарова, длиною 3 версты;

2. Дуброславка, начинается в поле же, падает близ деревни Жестрелевой, длиною 7 верст;

3. Араповка, начинается близ деревни Араповой, впадает между деревень Жестелевой и Медвежевой, длиною 10 верст.

С левой стороны впадает в реку Ворсму против деревни Медвежей речка Пешуха, начавшаяся близ деревни Есенцов, длиною 6 верст.

С левой стороны впадают в Оку речка Гавриловка и речка Клязма:

1. Гавриловка, начинается при границе з Гороховскою и, протекая по оной, впадает под деревнею Лисенками, длина ея 9 верст;

2. Река Клязма, впала при самой границе Горбатовской з Гороховскою округою.

В Кудму впадают с левой стороны речки Шиликша, Сухошиликша, две безымянныя, Илейка и Шапкина <sup>33</sup>:

1-я. Шиликша, начинается в лесу, впадает под деревнею Макарихою, длина ей 12 верст. В нее входят с правой речка Талмана, начавшаяся за деревнею Селидбою, длиною 6 верст. С левой // (Л. 54) речка Бутовка, начало имеющая при деревне Пияишной, устье в лесу, а в длину 7 верст;

II. Речка Сухая Шиликша, начинается близ деревни Турковой, впадают между деревни Макарихи и села Хвощовки, длиною 7 верст;

III. Безымянная, начинается близ деревни Полянкой, впадает под селом Ивановским, длиною 3 версты;

IV. Безымянная же, начинается близ села Кубаева, впадает неподалеку от деревни Озерок, длиною 2 ½ версты;

V. Илейка, начинается близ деревни Саланской, впадает против деревни Яловиц, длина ей 7 верст;

VI. Шапкина, начинается за селом Шапкиным, впадает против деревни Мочаловой, длиною 8 верст.

Речка Ледь, и начинается и по границе опять выходит в Муромскую округу, длина ей 2 ½ версты.

Враг Пермской, начинается при границе, выходит в ту же округу, длина ей 2 версты.

Речка Котра, начинается в Горбатовской округе и, протекая по границе, выходит в Муромскую, длиною 3 версты.

Знаменитых же урочищ, кои б по историческим произшествиям заслуживали примечания, нет. Есть заштатной Троицкой Островоезерской манастырь при селе Ворсме среди Ворсменскаго озера на острове. Известно, что строение того манастыря производилось иждивением претков графа Петра Борисовича Шереметева, которой и ныне содержанием зависит от него. Церквей в нем 3, каменная Живоначальная Троицы, Богородицы Казанския и Преподобнаго Михаила Малейна. Приходов 59, при них священно- и церковнослужителей и их детей 445. Вообще ж всех селеней 236, в том

---

<sup>33</sup> Слово написано над строкой.

числе сел <sup>34</sup> 59, деревень 177, помещичьих домов 18 и самих помещиков 18.

Число душ по нынешней ревизии изчислено как-то, экономических крестьян 2618, женска 2942, отписных выморочных 3, женска 3, за банковской // (Л. 54 об.) долг 90, женска 95, за разныя преступления 5, женска 3, по спорным делам 27, женска 20, помещичьих людей и крестьян 27 224, женска 28 864, ямщиков 101, женска 134, священно- и церковнослужителей и их детей 445, женска 443, итого мужеска 30513, женска 32504.

Фабрик не имеется, а есть заводы в селах помещичьих Павлове, Ворсме и Богородском мыльные, кожевенные и прядилные, и оных мыльных 2, кожевенных 2, прядилных 1. Принадлежат оных селеней крестьянам. Выработываемой же на них товар доставляют в разныя россискія города, а работных людей бывает на каждом от 100 до 500 человек.

О сем селе Павлове сказать надлежит, что оно особливаго заслуживает примечания потому болше, что во оном есть пристань выплываемым по реке Оке судам, где частию и суда грузятся. Во оном же селе делают изрядно ружья, пистолеты, замки и столовые ножи. Церквей в нем каменных: 1-я соборная Преображения, 2 Воскресенская, 3 Покровская, 4 Николаевская да 5-я внове строящаяся во имя Вознесения Господня.

Мелниц в сей округе мучных водяных 15, ветреных 21, из коих ветреных казенная одна. Земли ж под селениями примерно полагаются 265 000 десятин.

Ярмонок и лутчих съездов не бывает нигде, а посредственные в селах Баранове мая 9, Подвязье июля 8, Избыльце июля ж 20, Золине августа 29, Богородском сентября 8 чисел и после святой Пасхи на 7-й неделе в четверток, которыя продолжаются один тот день, а торги бывают каждой недели в селах Ворсме во вторник, Избыльце в среду, Хвощевке в четверток, Павлове // (Л. 55) в пятницу, Богородском в субботу, но приезжающие торгуют одним пристойным крестьянству товаром.

Упражнение жителей болшее есть в хлебопашестве, кроме описанных трех сел Павлова, Ворсмы и Богородскаго и в сем селе Богородском шьют для крестьянства рукавицы из выработываемых кож.

---

<sup>34</sup> Слово написано над строкой.



А что принадлежит до отменных родов деревьев, трав, употребительных в лекарство, красок, особливых зверей, также заводов металных и минеральных, мрамора и других камней, оных не находится.

Жители же все вообще упрямства, суровости и невежества наполнены, однако же в лутчих селениях живут весьма порядочно. //

#### *(Л. 56) Города Семенова.*

Город сей новое название получил при воспоследовавшем в 1779-м году открытия наместничества, а до того времени не означал ничего, кроме как село ведомства Главной Дворцовой канцелярии. Ныне имеет уже пожалованной в 1781-м году герб в золотом поле костер бревен в знак того, что округа сего города весьма изобилна строевым лесом. Географическое положение под 56°44'30" широты и 62°13' долготы, разстоянием от губернского города Нижняго в 60-ти верстах, от уездных соседственных Балахны 53, Макарьева 144 версты. Лежит на левой стороне речки Сонахты, текущей в реку Керженец, фигуру имеет продолговатаго четвероугольника, а по новому прожектору должен иметь правильного квадрата, во все стороны по триста по шестидесяти сажен содержащаго. Площадей в нем должно быть пять, из коих одна большая в середине, а прочие четыре малые к углам города. Положение сего места есть равное. Окружается же с северо-западной речкою Ломовкою, в Сонахту с левой стороны впадающую, и около ея дровяным лесом, с северной и с северо-восточной стороны высоким, а за ним дровяным же лесом, принадлежащим сему городу, с юго-восточной истоком безымянным и по сю сторону истока болотом, а за ним пашнею и дровяным лесом экономической деревни Дьяковой, с южной и с юго-восточной речкою Сонахтою и около ея болотом.

Построение в нем деревянное, церковь соборная Стретения Господня с пределом, при которой священно- и церковнослужителей и их детей 13, казеннаго: дома для присудственных мест, умещающие нижнюю расправу, нижней земской суд и уездное казначейство, особливо же построены винной и соляной магазейны, а обывательских домов 180. //

*(Л. 56 об.)* Населен вообще розсиянами исповедания греческаго, жителей, в ревизию написанных: купцов 10, женска 13, крестьян экономических 136, женска 137, дворцовых 214, женска 237,

непомнящих родства и помещиков 2, женска 1, помещичьих людей и крестьян 82, женска 99, священно- и церковнослужителей 13, женска 10, отставной салдат 1, салдатских жен 7, отпущенных вечно на волю 4, итого мужеска 458, женска 508-м.

Купечество имеет неболшей торг шелковыми и другими товарами, свойственными крестьянству, овощами и съестными припасами. Сверх того имеют промысел как сии купцы, так и другие жители, делая разную деревянную посуду, продают в самом сем городе и отвозят на ярмонку и в другия города, промышленяют приготовлением съестных припасов. В городе каждой недели в четверток бывает торг, на который привозят крестьяня всякие съестные припасы и протчие мелочные товары. В зимнее время особливия бывают в сей день съезды из других округ с хлебом и с рыбою.

Жители онаго нужные для себя получают купцы чрез торговлю, а протчие и сии ж самые купцы чрез рукоделие, впротчем же хлебопашества у них весма малое, а лесу и сенных покосов довольно. Огороды, хотя и имеют, но весма малые по тесноте места и садыт в них огурцы, капусту и протчье, однако главное тем продовольствие чрез поупку из Нижняго, \*а хотя как два завода кожевенных, но товару выделяется в самом малом количестве\*<sup>35</sup>.

На выгонной сего города земле за речкою Сонахтою находятся три расколническия скита, называемыя Митюшинской, Чашихинской и Колевской. //

#### **(Л. 57) Онаго города округа.**

Семеновская округа граничит к северу Костромскаго с Макарьевскою, к востоку того ж с Варнавинскою, к юго-востоку здешняго наместничества с Макарьевскою, к юго-западу с Балахнинскою округами. Длина сея округи от севера к югу 90, а ширина от запада на восток 82 версты. Низкое имеет положение, грунт земли серой и болше пещаной, а около реки Керженца в лесах к Макарьевской округе влажный и частию болотистый, а посему урожай хлеба бывает в хорошее время против посеу ржи, гречи и семя ляннаго втроя, пшеницы, овса, ячменю, огороху вчетверо, и в противное ж тому одни семена збирают, но иногда и оных не получают.

Землю непосредственно уже удабривают навозом, ибо бес тово не можно ожидать плодов по притчине великих песков, а пашут

---

<sup>35</sup> Дописано позднее другими чернилами.

сохами, бороня баронами по два раза, но посев хлеба и снетие онаго производится подобно протчим округам.

Лесом сия округа довольно, равно и санными покосами, а в пашенной земле недостаток чувствуют.

Озера в сей округе следующие, которыя истоками впадают: Юрьево в реку Керженец, Николское и Желтин в озеро Прость, а Прость в два Черемиския, кои в озеро Коробищи, Коробищи в озеро Колодное, сие в озеро Брязгу, а сие и Мелкое в реку Волгу, Княжье в озеро Рыботино, оно в озеро Приходное, Приходное в озеро Щучье, Щучье в озеро Меченое, Плетеное в озеро Калитки, оно в озеро Кривель, Кривель в озеро Черемиское, Черемиское в озеро Коробищенское, Валошка в реку Волгу, Лесотина в озеро Песошное, оно в реку Волгу, Полянское, Теплое и Роскоханово в реку Везлому, а чрез Везломское протекает же оная река Везлома. Вся сих озер длина и ширина от одной до двух верст, а неимеюция течения и протоков озера Добрилово, Карасье, Тресное, Березовое, Спаское, // (Л. 57 об.) Кривель, Малое и Большое Плоское, Боловое, Ямное и Опазино, Среднее, Крайнее, Никитино, Широкое, Узинкое, Трехполное, Малой Кривель, Ситково, Хомутово, Глубокое, Нагаркино, Травино, Аристово и Луговое. Глубина и ширина их подобное описанным выше. Рыбы в озерах, течения имеющих, находятся окуни, караси, язи и протчия мелкия, а течения неимеюция озера оных не содержат.

Знаменитых урочищ, кои б по историческим произшествиям заслуживали примечание, равно монастырей и пустынь не состоит, а приходов 48, при них священно- и церковнослужителей 307.

Вообще всех селеней 900, в том числе слобод 3, сел 46, деревень 834, расколнических скитов в дворцовых и экономических дачах 17, помещичьих домов 1, самих помещиков 2, земли примерно полагается 487000 десятин.

А в сих селениях по нынешней ревизии почитается душ разнаго чиновостояния: крестьян экономических 5678, женска 6576, дворцовых 18 766, женска 22 704, непомнющих родства и помещиков 162, женска 169, расколников келейных жителей 304, женска 981, помещичьих людей и крестьян 1855, женска 2069, отставных салдатских детей 100, женска 65, священно- и церковнослужителей 307, женска 307, итого мужеска 27172, женска 32871.

Фабрик и заводов в сей округе нет, а мельниц водяных мучных казенных 146, владделческих 1, ветреных казенных 9, владделческих 3, ветреных толчей 31. //

(Л. 58) Ярмонок и никаких съездов, также нет, а бывает один раз в неделю торг в селе Хохломе и продолжается с половины дня до вечера. Привозят же на оной крестьяня хлеб, рыбу и протчия рукоделия своего вещи.

Жители упражняются в хлебопашестве и отходят по пашпортам в низовыя города для работ, делают валенки, поярковыя шляпы, деревянную разную посуду, дерут з деревьев лыки, ткут рогожи и отвозят для продажи в города Нижней, Балахнинск и Макарьев во время ярмонки.

Что же следует до отменных родов деревьев, траф, употребителных в лекарство, красок, особливых зверей и птиц, также заводов металных и минералных, оных не находится.

Жители вообще суровости и невежества наполнены, но живут хорошо и в домах своих соблюдают чистоту.

Главнейшия реки суть Узола, Волга и Керженец. В Узолу впадают с левой стороны ключ Студенец, река Хохлом, речки Задери-ха, Безделовка, Руя, две Городисловки и безымянная:

I. Ключ Студенец, начинается на границе с Макарьевскою, что на Унже, округою и, протекая по оной 2 ½ версты, впадает при границе;

II. Река Хохлом, выходит из Макарьевской, что на Унже, округи, и, имея в длину 21 версту, впадает под деревню Якимовою. В нее входят с правой стороны речки Деменка, Колесница, Быдревка и ручей:

1-я. Деменка, начинаясь за деревню Хришинкою, впадает против деревни Муриной, длина 5 верст;

2. Колесница, начинается за деревню Колесниковой, впадает против деревни // (Л. 58 об.) Гарей, длина 2 версты;

3-я. Быдревка, начинается за деревню Выдревою и впадает от оной в версте, длина ее 2 версты;

4. Ручей, впадает между деревень Задориной и села Хохломы, длина его 2 версты.

С левой стороны в Хохлом входят речки Чащиха, Едомоза, Пискама и Сивка:

1. Чащиха, начинается неподалеку от деревни Муриной, впадает под другою Муриною, длина ее 2 ½ версты;

2. Едомоза, начинается за деревнею Повозаковою и, имея в длину 12 верст, впадает под деревнею Кольвановою. В нее входят: с правой стороны речка Онисимовка, впадающая под деревнею Онисимовою, и имеющая в длину 4 версты; с левой стороны речка Липовка, ключ и речка Березовка:

а. Липовка впадает под деревнею Липовкою, длина 2 версты;

б. Ключ, впадает под деревнею Ключами, длина полторы версты;

с. Речка Березовка, начинается от <sup>36</sup> деревни Березовки, впадает против деревни Кривой, длина 3 версты;

3. Пискома, начинается в лесу неподалеку от скита Митюшинского, впадает под деревнею Пискомною, имея в длину 6 верст. В нее входят с правой речка Кошелевка и Казанка:

а. Кашелевка, начинается в лесу близ того же скита, впадает под деревнею

Кошелевою, длина ее 3 ½ версты;

б. Казанка, начинается в лесу и впадает между деревень Кошелевой и Пискомы, имея в длину 3 версты. В нее впадает с левой стороны ручей длиною в одну с половиною версту.

С левой стороны в Пискому <sup>37</sup> впадает против деревни Кошелевой ручей, начинающийся близ деревни Быковой и имеющей в длину 3 версты.

4. Речка Сивка, начинается неподалеку от деревни Быковой, впадает против деревни Дрындиной, длина ее 3 версты;

III. Речка Задериha, начинается от <sup>38</sup> деревни Задериhi, впадает близ починка Агеева, имея в длину 4 версты;

IV. Речка Бездедовка, начинается близ скита Гордеева, впадает против устья речки Ройминой, в длину // (Л. 59) имеет 6 верст;

V. Речка Руя, начинается от деревни Ягодной, впадает под деревнею Руею, длина ее 7 верст. В нее впадают с правой стороны ручей, начинающийся от деревни Вертуновой и имеющий в длину 2 версты. С левой речки Лубанка<sup>39</sup> и Лемша:

1. Лубанка, начинается в лесу, впадает против устья упомянутого ручья, длина ее 3 версты;

---

<sup>36</sup> В ркп: од.

<sup>37</sup> Слово написано над строкой.

<sup>38</sup> В ркп.: од.

<sup>39</sup> Так в ркп.

2. Лемша, начинается в лесу же, впадает в полуторе версте от деревни Руи, длина ее 8 верст. В нее входят два ручья, оба вершины имеющие в лесу и впадающие один с правой стороны между деревень Горюшиной и Тутаск, а другой с левой между деревень Курочкиной и Никитиной, в длину первой 2, другой 2 ½ версты;

VI и VII. Две Городисловки и VIII безъимьянная, описаны в Балахнинской округе.

В Волгу впадают реки Линда, Везлома и ручей:

1. Линда, начинается за деревню Дубровою и, перетекая большую дорогу из Балахны в Семенов, устье имеет в лугах против села Копосова, длина ее 64 версты. В нее впадает с правой стороны речка Шарп, река Кеза, речки Черная, Федевка и Санда:

1. Шарп, начинается в лесу и, перетекая упомянутую дорогу, впадает под деревню Кулагиною, длина ее 8 верст;

2. Кеза, начинается в лесу за деревню Митиною, перетекая ту же дорогу, впадает под деревню Остревую, в длину имеет 34 версты. В нее входят с правой стороны речка Малая Кеза, Каменка, ручей Кривая Кеза, Пьяна, Некраса, Любишка и Новогородка:

a. Малая Кеза, начинается и впадает в лесу, имея длины 2 ½ версты;

b. Каменка, начало имеет в лесу же, впадает против деревни Афонасовой, длина ее 4 версты;

c. Ручей, начинается неподалеку от деревни Быстрой, впадает против села Спаскаго, длина его 3 версты;

d. Кривая Кеза, начинается от деревни Пузеевой, впадает под деревню Кузнечихою, длина ее 7 верст. В нее впадает с правой стороны ручей Крутой, имеющий начало при деревне Крутце, а в длину 3 версты; //

(Л. 59 об.) сг. Пьяна, начинается от деревни Охлобушиной, впадает под деревню Одинцами, длина ее 5 верст;

Некраса, начинается за деревню Головиною, впадает под деревню Улейкиною, длина ее 4 ½ версты;

d. Любишка, начало имеет за деревню Ульявновою, устья против села Крестов, в длину 4 ½ версты;

h. Новогородка, имеет вершины при деревне Пахнутовой, впадает под селом Дрюковым при большой дороге, длина 8 верст.

В Кезу с левой стороны впадают речки Курица, Езовица, Святица и Боровица:

а. Курица, начинается от деревни Зубовой, впадает против устья речки Малой Кезы, имеет в длину 6 верст;

б. Язовица, начинается в лесу, впадает пот деревню Николино, имея в длину 3 версты;

с. Святица, начинается близ деревни Корелской, устье имеет под селом Чистым Полем, а в длину 7 ½ верст;

а. Боровица, начинается неподалеку от села Горшкина, впадает под деревню Боровицею, длина 7 верст;

3. Речка Черная, начинается между деревни Афонасовой и Коробищ при большой дороге, впадает в лесу, длина ее 7 верст;

4. Речка Федевка, впадает под деревню Королевкою, а в длину имеет 4 версты;

5-я. Санда, начало имеет между деревень Чуриной и Стенинской при большой дороге, лежащих, впадает против деревни Зуевой, длина ее 14 верст. В нее впадают с левой стороны речка Чешуха и два ручья:

а. Чешуха, начинается за селом Подлушками, впадает под селом Ступиным, в длину имеет 8 верст;

б. Ручей, начинается от деревни Содомовой, впадает против деревни Приклонской, длина его 2 версты;

с. Ручей же, начинается от деревни Запрудной, впадает пот деревню Дерябиною, длина его 3 версты.

С левой стороны в реку Линду впадают речки Осиновка, Сап, Песочная, Медяна, Елховка, Ивтина, Алсома, Поржма, Манаковка и ручей Сухая Везлома:

1. Осиновка, начинается за скитом Комаровым, впадает под деревню Дубровою, длина 10 верст;

2-я. Сап, начинается в лесу, впадает // (Л. 60) против деревни Яблоковой, длина 4 версты;

3-я. Песочная, начинается в лесу, течет чрез большую дорогу, длина ее 4 версты;

4-я. Медяна, начинается в лесу, впадает против устья речки Шарпа, длина 2 ½ версты;

5. Елховка, начинается за деревню Осинками, впадает в лесу, длина 6 верст;

6. Ифтина, начинается за деревню Савиною, впадает под деревню Коровайками, длиною 6 ½ верст. В нее впадает с левой стороны речка Шанец, начинающаяся за деревню Олешкою и в длину имеющая 3 версты;

7. Олсама, начинается при деревне Корелке, впадает в лесу, длиною 11 верст;

8. Поржма, начинается в лесу, впадает против деревни Филиповой, длина ее 14 верст. В нее впадают с правой стороны ручей, имеющей начало близ деревни Доенок, а устья в лесу, а в длину 4 ½ версты, с левой исток, начинающийся за деревнею Рыловой в лесу и впадающий, длина его 8 верст;

9. Манаковка, начинается при деревне Страховой, впадает под деревнею Медведевой, длина ее 8 ½ версты;

10. Ручей Сухая Везлома или старое течение. Река Везлома течет из реки Везломы от села Толоконцева, впадает устьем в версте ниже деревни Медведевой, от начала до устья длина 4 версты.

11. Везлома, начинается в лесу за деревнею Высоковою, впадает против Печерской Слободы, длиною 41 верста. В нее впадают с левой стороны речки Ржавка, Пресенка, ручей, речка Коринка и ручей:

1. Ржавка, начинается в лесу за деревнею Кругловою, впадает в лез же<sup>40</sup>, длина ее 5 верст;

2-я. Пресенка, начало имеет при деревне Кряжевой, в длину 4 версты;

3. Ручей, начинается от деревни Макаровой, впадает в лесу, длина его 7 верст. В него впадает еще малой ручей;

4. Речка Коринка, начинается от деревни Ивановской, впадает близ деревни Трубниковой, длина 7 верст;

5. Ручей, выходит из лесу, впадает под деревнею Трубниковой, длина его 5 верст.

12-ть. Ручей, начало имеет при деревне Забор[ь]е, впадает против Никольской Слободы, длина его 3 ½ версты. //

(Л. 60 об.) В Керженец впадают с правой стороны речка Козлянец, ручей Пустошка, речки Медведевка, Беласовка, Белозерка, Озера, Быстренка, Санахта, Большая Шумлева, Чернушка, Елховка тож, Боровица, Малая Березовка, Тайбайской исток, речки Большая Березовка и Хмелевая:

1. Козлянец, начинается в лесу при границе с Макарьевскою и, протекая до устья 29 верст, составляет всем своим течением границу между Нижегородским и Костромским наместничествами, впадает близ деревни Абрамовой. В нее впадают с правой стороны

---

<sup>40</sup> Так в ркп.



речка Боримая, выходящая из лесу и в длину имеющая 11 верст, и ручей длиною 4 версты;

II-й. Ручей Пустошка, и начало и устье имеет в лесу, длиною 3 версты;

III. Речка Медведевка, начинается за селом Перелазом в лесу, впадает под селом Богоявленским, длина ее 6 верст;

IV. Речка Беласовка, начинается в лесу за деревнею Елисеевою, впадает под деревнею Беласовкою, в длину 6 верст. В нее впадает с левой стороны против деревни Елисеевой речка Кринка, выходящая из лесу и имеющая в длину 3 ½ версты;

V. Белозерка, начинается близ деревни Трегубовой, впадает в лесу, длина ее 10 верст;

VI. Озерка, вершину имеет при деревне Лямихе, устье пот деревнею Дорофеевою, а в длину 3 версты;

VII. Быстренка, начинается в лесу, впадает между села Покровского и деревни Мериновой, длина ее 2 ½ версты;

VIII. Сонахта, начинается в лесу за деревнею Прудами и, протекая мимо города Семенова, имея ево на левой стороне, впадает в лесу, длина ее 25 верст. В нее впадают с правой стороны ручей, речки Песочная, Чернушка, Боровица и Чернушка:

1-й. Ручей, начинается за скитом Варнаковым в лесу, впадает против деревни Большой Зиновьевой, длина его 4 ½ версты;

2. Речка Песочная, начинается за деревнею Деяною и, переходя большую дорогу // (Л. 61) из Балахны в Семенов, впадает против города Семенова под скитом, длина ее 5 верст;

3. Речка Чернушка, начинается близь скита Чернушенского, впадает в лесу, длина ее 5 верст;

4. Речка Боровица, начало имеет близ того ж скита, впадает в лесу, длиною 6 верст;

5-я. Речка Чернушка, имеет и вершину и устья в лесу, длина ее 2 версты.

С левой стороны в Сонахту впадают речка Найденка, ручей, речка Ломовка, ручей и речка Жужелка:

1. Найденка, начинается в лесу за скитом Обуховым, впадает под деревнею Большою Зиновьевою, длина ее 5 ½ верст;

2. Ручей, и вершину и устье имеет в лесу, длиною 2 версты;

3-я. Речка Ломовка, начинается близ деревни Захаровы, впадает под городом Семеновым, длина ей 8 верст. В нее впадает с правой

стороны ручей, начинающийся от скита Ворошилова, впадающий под деревню Болшею Васильевою и имеющий в длину 5 верст;

4. Ручей, вершина и устье его в лесу, а длина 2 ½ версты;

5-я Речка Жужелка, начинается от <sup>41</sup> деревни Жужелки, длина 2 версты.

IX. Речка Большая Шульмева, начинается в лесу за скитом Оленевым, впадает в лесу, длина ей 15 верст. В нее впадают с правой стороны речка Малая Шульмева и Святица:

1-я. Начинается в лесу за деревню Филиповою, впадает близ деревни Оленевой и в длину имеет 13 верст, а другая начинается за селом Святицами, впадает в лесу, длина ее 9 верст;

Следующия все речки как вершины свои, так и устья имеют в лесу и имянно:

X. Чернушка, Елховка тож, длиною 11 верст;

XI. Боровица, длиною 7 верст;

XII. Малая Березовка, 9 верст;

XIII. Тайбайской исток, 3 версты;

XIV. Речка Большая Березовка, 15 верст, и

XV. Речка Хмелевая, 9 верст. Сия последняя устьем впадала в Макарьевской округе.

С левой стороны в Керженец впадают речки Черная, Безменец, Мажевка, Андрюшица, Межевая, Мошна, Олониха, Шалдеж, Быдрей, // (Л. 61 об.) Осиновка, Великуша, Ухтыж, Макариха, Рузтай и Вишня:

I-я. Черная, начинается в лесу и, протекая до границы с Макарьевскою, что на Унже, округою, и по оной до устья, впадает в лесу, имея в длину 12 верст;

II. Безменец, вершину имеет Костромского наместничества в Варнавинской округе, впадает близ деревень Павловой и Никитиной, длиною по Семеновской округе 13 верст. В нее впадают с левой стороны речки Безменец и Черная, обе имеют вершины в Варнавинской округе, впадают в лесу, длиною из них первая 4, а другая 8 верст. В Черную впадают в лесу с правой стороны речка Чебел, а с левой речка Мостовка, имеющие вершины в Варнавинской округе, а в длину первая 4, другая 6 верст;

3-я. Речка Моневка, начинается и впадает в лесу, длина ей 3 ½ версты;

---

<sup>41</sup> В ркп.: од.

IV. Речка Андрюшица, начинается от деревни Баранихи, впадает в лесу, длина ей 4 версты;

V. Речка Межевая, начало имеет в лесу, впадает неподалеку от деревни Озера, длина ей 5 верст;

VI. Речка Мошна, начинается в Варнавинской округе, впадает под деревню Мошною, длина ей 12 верст. В нее впадают с правой стороны речки Мостовая, Казаматова и Крутец. Все три в лесу начинаются и впадают, длиною ж первая 2, другая 4, а третья 3 версты. С левой впадают в нее ж в лесу речки Хмелевая и Чамха, выходящая из Варнавинской округи и имеющая в длину первая 3 ½, а другая 7 верст;

VII. Речка Олониха, начинается в лесу, впадает под деревню Олонихою, длина ей 4 ½ версты;

VIII. Речка Шалдеж, выходит из Варнавинской округи, впадает близ деревни Клюкиной, в длину имеет 8 верст. В нее впадает с правой стороны речка Елховка, имеющая вершину и устья в лесу, а в длину 4 версты;

IX. Речка Быдрей, вытекает из Варнавинской округи, впадает под селом Быдреевкою, // (Л. 62) длина ей 9 верст;

X. Речка Осиновка и XI речка Великуша, выходят из той же Варнавинской округи, впадают близ деревни Хahalы, в длину имеют первая 8, другая 15 верст;

XII. Речка Ухтыж, начинается в лесу за деревню Осиновкою, впадает под селом Лыковым, длиною 13 верст;

XIII. Речка Макариха, XIV речка Рустай и XV речка Вишня. Начала и устья имеют в лесу, длиною первая 8, другая 11-ть, а третья 12 верст. Сия последняя начинается в Макарьевской округе.

Речка Малой Козлянец начинается в Макарьевской, что на Унже, округе и, протекая часть Семеновской, при деревне Аксеновой выходит опять в Макарьевскую, длина ее 7 верст.

Речка Татарка начинается в той же Макарьевской и при деревне Орефиной опять в нее выходит, впадает в речку Большой Козлянец с левой стороны. Длина ее по Семеновской округе 3 ½ версты.

Речка Шохна начинается при деревне Ильинской, впадает на границе Семеновской округи с Макарьевскою в речку Ватому близ деревни Селищ. Длина ее 13 верст.

Речка Нюженка начинается близ села Сопчина, выходит в Макарьевскую округу, а тамо впадает в реку Ватому с правой стороны. Длина ее 9 верст.

## Именной указатель

Авраамий, монах, возобновитель Макарьевского Желтоводского м-ря 20 об. <sup>42</sup>

Александр Невский, вел. кн. 18

Баранчиков Андрей, нижегородец 5 об.

Баташев Андрей Родионов сын, владелец заводов 50 об.

Баташев Иван Родионов сын, брат Андрея Баташева, владелец заводов 50 об.

Беляев Иван, арзамасский купец 11 об.

Белянинов Степан, арзамасский купец 11 об.

Василий Иванович (Иоаннович), вел. кн. 3 об., 20 об., 25

Георгий Всеволодович, вел. кн. 3

Грузинские, царевичи 23 об.

Демидов Никита Акинфиевич, статский советник 28 об.

Евфимий Суздальский, преп. 6 об.

Екатерина Великая (Екатерина Алексеевна), императрица 6 об., 10, 18, 21

Извольский Николай, нижегородский купец 5

Кокорева Анна, нижегородская купеческая жена 5 л.

Комаров Федор, нижегородский купец 5

Корнилов Алексей, арзамасский купец 11

Корнилов Иван, арзамасский купец 11

Макарий Желтоводский и Унженский, преп. 6 об., 20 об.

Марков Кондратий, нижегородский купец 18 об.

Михаил Феодорович, царь 20 об.

Мясоедов, помещик 7 об.

Новосильцева, помещица 18 об.

Палладий, бывший епископ Рязанский и Шацкий 6

Переплетчиков Петр, нижегородский купец 5

Перетрутов Степан, арзамасский купец 11 об.

Подсосова Афимья, арзамасская купчиха 11 об.

Петр Великий, царь 6 об.

Рукавишников Василий, арзамасский купец 11-11 об.

Рязанов Петр, нижегородский купец 5

Салтыков Василий Петрович, камергер 12 об.

Сапожников Василий, арзамасский купец 11

---

<sup>42</sup> Здесь и далее вказаеы номера листов.

Скоблин Иван, арзамасский купец 11  
Степанов Василий 5 об.  
Стешев Яков, нижегородский купец 5  
Сурин Андрей, арзамасский купец 11  
Тарасов Иван, арзамасский купец 11  
Титечкин Иван, нижегородский купец 5  
Улу-Ахмет, татарский хан 20 об.  
Феодор Иванович, царь 6  
Цыбышев Михаил, арзамасский купец 11  
Шевяков Петр, арзамасский купец 11 об.  
Шереметев Петр Борисович 54  
Щепетильников Яков 5

\*\*\*

## Географический указатель

Абабково (Абапково), д. Горбат. окр. 53 об.  
Абрамова (Пустынь), д. Семен. окр. 60 об.  
Авша, р., левый приток р. Теши 13, 13 об.  
Агеев, поч. Семен. окр. 58 об.  
Адашево, с. Сергач. окр. 36  
Азанка, р., правый приток р. Чоки 36, 42  
Аксенова, д. Семен. окр. 62  
Алатырь, р. 13, 34 об., 35 об., 38 об., 39, 42  
Алемаева, д. 42 об.  
Алемаева, р., левый приток р. Сердимы 42 об.  
Алсома (Алсма), р., левый приток р. Линды 59 об., 60  
Алтышиха, р., левый приток р. Ватраски 27 об.  
Алтышиха, с. Вас. окр. 27 об.  
Алферовка, р., правый приток р. Волги 23  
Ананье, с. Княг. окр. 32  
Анна, р., левый приток р. Урги 32  
Анненково, с. Перевоз. окр. 45  
Анда, д. 36  
Анда, р. 36  
Анда (Богородское), с. Вас. окр. 26  
Андосово Малое, с. 36  
Андреевка, д. Вас. окр. 27 об.  
Андрейково, с. Мак. окр. 31 об.  
Андрюшица, р., левый приток р. Керженец 61, 61 об.

Антоново, с. Вас. окр. 26  
Анчутино, д. Вас. окр. 26 об.  
Арапова, д. Горбат. окр. 53 об.  
Араповка, р., правый приток р. Ворсмы 53 об.  
Арать, р., левый приток р. Ежати 42 об.  
Арбузово, с. 42 об.  
Аргевские вершины, р. 36 об.  
Ардатов, г. 3, 10, 34, 41, 44, 48  
Ардатовская округа 11 об., 36, 40, 44 об., 46, 48 об., 49 об., 50, 51,  
52 об.  
Ардатовская округа, что на Алатыре, Симбирского наместничества  
34 об., 35 об., 38 об., 39 об.  
Ардино, оз. Мак. окр. 21 об.  
Аржаманово, с. Лукоян. окр. 43  
Арзамас, г. 3, 7, 9, 10, 13, 30, 34, 38, 41, 44, 48, 49  
Арзамасская дорога 8 об.  
Арзамасская округа 11 об., 38 об., 40, 41 об., 43, 44 об., 45 об., 46,  
48 об., 49 об.  
Аристово, оз. Семен. окр. 57 об.  
Аристово, оз. Сергач. окр. 35  
Арка, р. см. Арюка, р.  
Архангельское, оз. Лукоян окр. 42 см. Сосновское, оз. Лукоян. окр. 42  
Арьевка, р., левый приток р. Курмышки 28  
Арюка (Арка), р., левый приток р. Ежати 42 об.  
Аря Большая, с. Лукоян. окр. 42 об.  
Астра, р., правый приток р. Теши 43  
Астрахань 4 об., 18, 18 об.  
Атингеево, с. Арзамас. окр. 13  
Афонасова, д. Семен. окр. 59, 59 об.  
Афонасьево, с. Ниж. окр. 8 об.  
Афонин Брод, с. Вас. окр. 27  
Ахпаиха. д. Вас. окр. 27  
Ачка, р. левый приток р. Пьяны 35 об., 36  
Ачка, с. Сергач. окр. 36

Базлова, д. Вас. окр. 27 об.  
Базловский ключ, руч., правый приток р. Уронги 27 об.  
Байково, с. Починк. окр. 39 об.  
Бакалды, с. Княг. окр. 31, 32 об.  
Балахна (Балахнинск), г. 3, 7, 14, 17, 52, 56, 58, 59, 61

Балахнинская округа Нижегородского наместничества 5 об., 6 об.,  
15 об., 16, 16 об., 17, 17 об., 52 об., 57, 59  
Балодурино, оз. Починк. окр. 39  
Бараниха, д. Семен. окр. 61 об.  
Бараново, с. Горбат. окр. 54 об.  
Барнуково, с. Лукоян. окр. 42 об., 43 об.  
Басман, р., правый приток р. Имзы 27  
Бахариха, д. Мак. окр. 22  
Безводное, с. Ниж. окр. 7 об., 8 об.  
Бездедовка, р. Семен. окр. 58 об.  
Бездедова, р., левый приток р. Узолы 58,  
Безденное, оз. Сергач. окр. 35  
Безденец, р., левый приток р. Керженец 61, 61 об.  
Белавка, р., левый приток р. Суры 27  
Беласовка, д. Семен. окр. 60 об.  
Беласовка, р., правый приток р. Керженец 60 об.  
Белая, д. Мак. окр. 46 об.  
Белое, с. Балахн. окр. 16 об.  
Белое, оз. Лукоян. окр. 42  
Белое, оз. Починк. окр. 39  
Белое, оз. Сергач. окр. 35  
Белозериха, д. Балахн. окр. 16 об., 27  
Белозерка, р. правый приток р. Керженец 60 об.  
Белозерский ключ, левый приток р. Имзы 27  
Березники, с. Ниж. окр. 8 об., 9  
Березники, с. Сергач. окр. 35 об.  
Березня, р., правый приток р. Шишковерди 32  
Березня, с. Вас. окр. 27 об., 32  
Березовка, д. Лукоян. окр. 42 об., 43  
Березовка, д. Семен. окр. 58 об.  
Березовка Большая, р., правый приток Керженец 60 об., 61  
Березовка Новая, д. 35 об.  
Березовка, р., левый приток р. Едомозы 58 об.  
Березовка, р., левый приток р. Урги 32  
Березовка Малая, правый приток р. Керженец 60 об., 61  
Березово, оз. Вас. окр. 26  
Березовое, оз. Ардат. окр. 49  
Березовое, оз. Балахн. окр. 16  
Березовое, оз. Семен. окр. 57  
Березовое, оз. Сергач. окр. 35  
Берендеевка, д. Вас. окр. 27

Берендеевка, р., правый приток р. Имзы 27  
Берсеменово, с. Перевоз. окр. 8 об.  
Бесетка, р., левый приток р. Устомки 46 об.  
Бздилова, д. Ниж. окр. 8  
Благовещенская сотня 3 об.  
Боброва вершина, р., правый приток р. Медведки 36 об.  
Богородское, с. Вас. окр. 36 см. Анда, с.  
Богородское, с. Горбат. окр. 54 об., 55  
Богоявленское (Богоявление), с. Семен. окр. 60 об.  
Боловое (?), оз. Семен. окр. 57 об.  
Большкова, д. Ардат. окр. 49 об.  
Большая Аря, с. Лукоян. окр. см. Аря Большая, с.  
Большая Загарина, д. см. Загарина Большая, д.  
Большая Ломакина, д. см. Ломакина Большая, д.  
Большая Шима, р. см. Шима Большая, р.  
Большое Мурашкино, с. Княг. окр. 33 см. Мурашкино Большое, с.  
Большое, оз. Балахн. окр. 16  
Борзовка, д. Балахн. окр. 17 об.  
Борзовское, оз. Балахн. окр. 16  
Боримая (Бортна?), правый приток р. Большого (Южного) Козлен-  
ца 60 об.  
Борисовка, д. Вас. окр. 26  
Боровица, д. Семен. окр. 59 об.  
Боровица, р., левый приток р. Кезы 59 об.  
Боровица, р., правый приток р. Керженец 60 об., 61  
Боровица, р., правый приток р. Сонахты 60 об., 61  
Боровой, руч. Горбат. окр. 53  
Боровское, оз. Балахн. окр. 16  
Бортово, с. Ниж. окр. 8 об.  
Борщиково, сц. Вас. окр. 28  
Бохтыгозенка, р. 49 об.  
Боярка, р., левый приток р. Уронги 27 об.  
Бриловка, р. левый приток р. Пупловицы Ардат. окр. 50  
Бронский (Ватрас), с. Вас. окр. см. Ватрас, с.  
Брюхановская, д. Мак. окр. 31 об.  
Брызга, оз. Семен. окр. 57  
Бугры, д. Ниж. окр. 8 об.  
Букалей, д. Сергач. окр. 32 об.  
Буркова, д. Балахн. окр. 17  
Бурнаковка, д. Балахн. окр. 17  
Бутовка, р., левый приток р. Шиликши 54



Бутурлино, с. Княг. окр. 32 об., 33 об.  
Быдревка, р., правый приток р. Хохломы 58, 58 об.  
Быдреевка, с. Семен. окр. 61 об.  
Быдрей, р., левый приток р. Керженец 61, 61 об.  
Быкова, д. Семен. окр. 58 об.  
Быков Майдан, д. 43  
Быков овраг, левый приток р. Сонахты 16 об.  
Быковы Горы, с. Вас. окр. 26  
Быстрая, д. Семен. окр. 59  
Быстренка, правый приток р. Керженец 60 об.  
Быстриловский исток, правый приток р. Керженец 22 об.  
Быстрица, р., левый приток р. Оки 17 об.

Вагинское, оз. Вас. окр. 26  
Вад, р., левый приток р. Пьяны 45, 45 об.  
Вадгуша, р., приток р. Вада 45 об.  
Вадок, р., приток р. Вада 45 об.  
Вадское, сц. Арзамас. окр. 13 об.  
Вазьян, д. Вас. окр. 27  
Вазьян, р., правый приток р. Имзы 27  
Вакалей, ручей Ардат. окр. 50  
Валгасы, д. Княг. окр. 32 об.  
Валова, д. Мак. окр. 23  
Валова, р. см. Волова  
Валошка, оз. Семен. окр. 57  
Варнава, р. Ардат. окр. 50  
Варнавинская округа Костромского наместничества 21, 21 об., 22,  
22 об., 57, 61 об., 62  
Варнаков старообрядческий скит Семен. окр. 60 об.  
Василева слобода Балахн. окр. 15, 16 об., 18, 18 об.  
Василевка, р., левый приток р. Имзы 31 об.  
Василь, г. 3, 20, 25, 25 об., 30, 34  
Васильева Большая, д. Семен. окр. 61  
Васильево, с. Починк. окр. 39, 42  
Васильевка, р., левый приток р. Урги 27, 27 об.  
Васильская округа 21, 22, 25 об., 26 об., 27, 30 об., 32, 32 об., 35, 36,  
36 об.  
Василь Сурский, г. 25  
Васильевская слобода см. Василева слобода  
Васильевское, оз. Балахн. окр. 16  
Васильки, д. Арзамас. окр. 13 об.

Вастрома, р., правый приток р. Оки 53 об.  
Ватма, р., 45 об.  
Ватома, р., левый приток р. Волги 22 об., 62  
Ватрас (Красный), с. Вас. окр. 26  
Ватраска, р., правый приток р. Урги 27 об.  
Вауленка, р., правый приток р. Кокши 50  
Вахрушева, д. Балахн. окр. 16 об.  
Вачкинза, р. Ардат. окр. 49 об.  
Вачкуша, р., левый приток р. Теши 13, 13 об.  
Вежать, левый приток р. Сережи 49  
Вежелей, с. Княг. окр. 32 об.  
Везлома, р., левый приток р. Волги 57, 59, 60  
Везлома Сухая, р., левый приток р. Линды 59 об.  
Везломское, оз. Семен. окр. 57  
Велетьма, р. Ардат. окр. 50  
Велетьнинский (Велетьминский)железный завод Ардат. окр. 50, 50 об.,  
51, 51 об.  
Великий Враг, ручей, правый приток Ниж. окр. 8  
Великий Враг, с. Ниж. окр. 7 об., 8  
Великое, оз. Ардат. окр. 49  
Великуша, р., левый приток р. Кержнец 61 об., 62  
Вельдеманово, с. 46  
Вергизаи, с. Сергач. окр. 35 об.  
Вергизайка, р., правый приток р. Пьяны 35 об.  
Вереево, с. Ниж. окр. 9  
Верезиное, оз. Арзамас. окр. 12  
Вересядон, р. левый приток р. Нарзенки 13  
Веригина, д. 46  
Вертунова, д. Семен. окр. 59  
Верхи, оз. Балахн. окр. 16  
Верхнее, оз. Сергач. окр. 35  
Вершиловка, р., правый приток р. Юг 17  
Верья (Веряя), р. Ардат. окр. 50  
Ветелевское, оз. Балахн. окр. 16  
Ветлуга, р. левый приток р. Волги 21, 21 об., 22, 26, 26 об.  
Ветляжское, оз. Вас. окр. 26  
Ветляно, оз. Мак. окр. 21 об.  
Ветошкино, с. Лукоян. окр. 42 об.  
Вечкусово, с. Лукоян. окр. 42 об.  
Вздвиденское, с. Мак. окр. см. Воздвиженское  
Вздеринова, д. Мак. окр. 22 об.

Вздериножка, р., левый приток р. Ватомы 22 об.  
Видни, овраг, правый приток р. Пары 35 об.  
Вижим, р., левый приток р. Ветлуги 26 об.  
Вилдырки, оз. Починк. окр. 39  
Вилков, оз. Вас. окр. 26  
Виловатое, оз. Сергач. окр. 35  
Вишня, р., левый приток р. Керженец 61 об., 62  
Владимир, г. 3  
Владимирское наместничество 15 об., 16 об., 48 об., 50, 52 об.  
Власово, оз. Сергач. окр. 35  
Водоватово, с. Арзамас. окр. 12 об.  
Воздвиженское (Вздвиженское), с. Мак. окр. 22  
Воинова, д. 43  
Волга, р. 3, 3 об., 4 об., 5 об., 6, 6 об., 7, 7 об., 8, 14, 15, 15 об., 16, 18, 20, 20 об., 21, 21 об., 22 об., 23, 23 об., 25, 26, 26 об., 30 об., 37, 45, 47, 52 об., 57, 58, 59  
Волова (Валова), р., левый приток р. Сундовика 230  
Волошки, оз. Ниж. окр. 7  
Волчинский Майдан, с. 45 об.  
Волчиха, д. Вас. окр. 27  
Вонючка, р. Горбат. окр. 53  
Вонячка, с. см. Лукояново, с.  
Вонячка, р., левый приток р. Теши 13, 13 об.  
Воронеж, г. 40 об.  
Воронино, д. Вас. окр. 27 об.  
Воронцово, с. 43  
Воротынец, с. Вас. окр. 25 об., 27, 28 об.  
Ворошилов (Ворошиловский) старообрядческий скит Семен. окр. 61  
Ворсма, р. Горбат. окр. 53, 53 об.  
Ворсма, с. Горбат. окр. 53 об., 54, 54 об., 55  
Ворсомское (Ворсма) оз. Горбат. окр. 53, 54  
Воскресенское, с. на р. Ветлуге Мак. окр. 23 об.  
Воскресенское, с. Перевоз. окр. 45 об.  
Враг, с. Лукоян. окр. 42 об.  
Вторуская, д. 46  
Вшивка, д. Ниж. окр. 8 об.  
Вшивка (Черная), р., левый приток р. Маклоковки 27 об.  
Вшивое, оз. Арзамас. окр. 12  
Выдрева, д. Семен. окр. 58 об.  
Выездновская слобода Арзамас. окр. 12, 12 об.  
Выксун, р., правый приток р. Железницы Ардат. окр. 50

Выксунский Верхний железный завод Ардат. окр. 50  
Выксунский доменный завод А. Баташева Ардат окр. 50 об.  
Выксунский Нижний железный завод Ардат. окр. 50  
Выксунский Средний железный завод Ардат. окр. 50  
Вылешня, р., приток р. Черной Горбат. окр. 53  
Высокая, д. Княг. окр. 32 об.  
Высокова, д. Семен. окр. 60  
Высокое, с. Ниж. окр. 8  
Вьюново, оз. Мак. окр. 21 об.  
Вязилка, р., правый приток р. Керженца 22 об.  
Вязилки, д. Мак. окр. 22 об.  
Вязовка, д. 46 об.  
Вязовое, оз. Починк. окр. 39  
Вязовое, оз. Сергач. окр. 35  
Вязовой, ключ, левый приток р. Палец 46 об.  
Вятка, г. 3  
Вятское наместничество 21, 22, 25 об.

Гаврило, оз. Мак. окр. 21 об.  
Гавриловка, р., левый приток р. Оки 53 об.  
Гавриловка, с. Балахн. окр. 17 об.  
Гари, д. Ниж. окр. 8 об.  
Гари, д. Семен. окр. 58 об.  
Гежать, р., левый приток р. Нарзенки 13  
Гемима, р., левый приток р. Теши 13  
Гермелейка, р., правый приток р. Нарзенки 13  
Гиблое, оз. Перевоз. окр. 45  
Глубокое, оз. Арзам. окр. 12  
Глубокое, оз. Балахн. окр. 16  
Глубокое, оз. Мак. окр. 21 об.  
Глубокое, оз. Семен. окр. 57 об.  
Глухово, с. 49 об.  
Глухое, оз. Ардат. окр. 49  
Глухое, оз. Балахн. окр. 16  
Глушица, оз. Вас. окр. 26  
Гнилица, р., левый приток р. Оки 16, 17 об.  
Гнилицы, с. Балахн. окр. 17 об.  
Гнилушка, р. Мак. окр. 22 об.  
Говядинково, оз. Ниж. окр. 7  
Гоголка, р., левый приток р. Волги 22 об., 23  
Голдичавское, оз. Балахн. окр. 16

Голневское, оз. Ниж. окр. 7  
Головачевка, д. Лукоян. окр. 42  
Головина, д. Семен. окр. 59 об.  
Голомоина, д. Балахн. окр. 16 об.  
Гомозиха, д. Мак. окр. 21 об.  
Горбатов, г. 3, 14, 52  
Горбатовская округа Нижегородского наместничества 6 об., 8 об.,  
15 об., 44 об., 48 об., 52 об., 53 об., 54  
Горбуново, оз. Починк. окр. 39  
Гордеев старообрядческий скит Семен. окр. 58 об.  
Горки, д. Горбат. окр. 53 об.  
Горки, д. Перевоз. окр. 45  
Городец, с. Балахн. окр. 15, 18, 18 об.  
Городец, с. Вас. окр. 26 об.  
Городисловка, р., левый приток р. Узолы 17, 58, 59  
Городищи, д. Княг. окр. 31 об.  
Городищи, с. Княг. окр. 31 об.  
Городская сотня 3 об.  
Гороховецкая (Гороховская) округа Владимирского наместничества  
15 об., 16 об., 17 об., 19, 52 об., 53 об.  
Горшкино (Горшки), с. Семен. окр. 59 об.  
Горшкова, д. Княг. окр. 32  
Горышкино, с. 45 об.  
Горюшино, д. Семен. окр. 59  
Гранное, оз. Сергач. окр. 35  
Гремячая Поляна, д. Княг. окр. 32 об.  
Гремячево, с. Ардат. окр. 49  
Гремячий ключ, левый приток р. Уштан 32 об.  
Гремячка, д. Ниж. окр. 8 об.  
Гремячка, р., левый приток р. Ункар 8 об.  
Гридино, с. 45 об.  
Гришина, д. Балахн. окр. 16 об.  
Гришино, оз. Арзамас. окр. 12  
Грязновка, д. Вас. окр. 27, 27 об.  
Грязновка, р., левый приток р. Урги 27  
Грязновское, оз. Ниж. окр. 7  
Грязное, оз. Лукоян. окр. 42  
Гуленки, с. Лукоян. окр. 42 об.  
Гуляево, с. Починк. окр. 39 об.  
Гурьяново, оз. Балахн. окр. 16  
Гусиное, оз. Балахн. окр. 16

Данилково, оз. Ниж. окр. 7  
Даниловское Большое, оз. Балахн. окр. 16  
Даниловское Малое, оз. Балахн. окр. 16  
Дарьина, д. Балахн. окр. 17, 18 об.  
Деменка, р., правый приток р. Хохломы 58  
Деньгино, оз. Ниж. окр. 7  
Дерябина, д. Семен. окр. 59 об.  
Дерябино, оз. Мак. окр. 21 об.  
Десятовское, оз. Сергач. окр. 35  
Детково, оз. Балахн. окр. 16  
Деянова, д. Семен. окр. 60 об.  
Дивеев Усад, с. 39 об.  
Дмитриевские ворота Кремля 3 об.  
Добрилово, оз. Семен. окр. 57  
Доенки, д. Семен. окр. 60  
Долгино, оз. Мак. окр. 21 об.  
Долгова, д. Княг. окр. 32  
Долговское, оз. Ниж. окр. 7  
Долгое, оз. Балахн. окр. 16  
Долгое, оз. Вас. окр. 26  
Долгое, оз. Княг. окр. 31  
Долгое, оз. Мак. окр. 21 об.  
Долгое, оз. Перевоз. окр. 45  
Долгое, оз. Починк. окр. 39  
Долгуша, д. Балахн. окр. 17  
Домашнева, д. Княг. окр. 32  
Дорогуча, р., левый приток р. Волги 26  
Дорофеева, д. Семен. окр. 60 об.  
Другое Кривое Малое, оз. Княг. окр. 31 см. Кривое Малое Другое  
Друшкова, д. Вас. окр. 27 об.  
Дрындына (Брындына?), д. Семен. окр. 58 об.  
Дрюково, с. Семен. окр. 59 об.  
Досадына, д. 45 об.  
Дубенки, сц. Княг. окр. 31 об.  
Дубовское, оз. Перевоз. окр. 45  
Дуброва, д. Семен. окр. 59, 59 об.  
Дуброславка, р., правый приток р. Воремы 53 об.  
Дубское, с. 46  
Дужная, д. Княг. окр. 32  
Дурасовка, д. Починк. окр. 39 об.  
Дьякова, д. Семен. окр. 56

Едомоза, р., левый приток р. Хохломы 58 об.  
Ежать, р., левый приток р. Пьяны 35 об., 36, 42  
Езовица, р., левый приток р. Кезы 59 об.  
Езовое, оз. Починк. окр. 39  
Езомец, оз. Горбат. окр. 53  
Елатомская округа Тамбовского наместничества 50  
Елево, оз. Ниж. окр. 7  
Еленка, р., левый приток р. Курмышки 28  
Еленка, р., правый приток Волги 8  
Елисеева, д. Семен. окр. 60 об.  
Елтма, р., приток р. Теши 13  
Елховка, оз. Перевоз. окр. 45  
Елховка, р., левый приток р. Линды 59 об., 60  
Елховка, р., левый приток р. Пьяны 45, 45 об.  
Елховка, р., правый приток р. Шалдежа 61 об.  
Елховка, р. см. Чернушка, р.  
Елховка, с. Вас. окр. 26, 27 об.  
Елховое, оз. Балахн. окр. 16  
Елхово, оз. Мак. окр. 21 об.  
Елховое, оз. Починк. окр. 39  
Елховский ключ, левый приток р. Курмышки 28  
Ельня, с. Ниж. окр. 8  
Ендовина, оз. Перевоз. окр. 45  
Еновица, р. Балахн. окр. 17 об.  
Еремша, р. Ардат. окр. 50  
Еропкино, д. Сергач. окр. 35 об.  
Есенцы, д. Горбат. окр. 53 об.

Железница, р. Ардат. окр. 50  
Железница, р., правый приток р. Волги 14, 16, 17  
Желновское, оз. Ниж. окр. 7  
Желтин, оз. Семен. окр. 57  
Желтые Воды, оз. в г. Макарьеве при Макарьевском м-ре 20 об.  
Жерельевское, оз. Балахн. окр. 16  
Жестрелева (Жестелева), д. Горбат. окр. 53 об.  
Жужела, р., правый приток р. Волги 16, 17  
Жужелка, д. Семен. окр. 61  
Жужелка, р., левый приток р. Санахты 61  
Жулина, д. Балахн. окр. 16 об.  
Журавлево, оз. Лукоян. окр. 42

Заборное, оз. Балахн. окр. 16  
Заборное, оз. Перевоз. окр. 45  
Заборье, д. Семен. окр. 60  
Завотка, оз. Балахн. окр. 16  
Загарина Большая, д. Сергач. окр. 35 об.  
Загарина Малая, д. Сергач. окр. 35 об.  
Задериха, д. Семен. окр. 58 об.  
Задериха, р., левый приток р. Пискомы 58 об.  
Заднее, оз. Перевоз. окр. 45  
Задериха, р., левый приток р. Узолы 58  
Задорина, д. Семен. окр. 58 об.  
Заизбное, оз. Вас. окр. 26  
Западное, оз. Балахн. окр. 16  
Запешное, оз. Вас. окр. 26  
Запруденка, р., левый приток р. Шавы 23  
Запрудная, д. Семен. окр. 59 об.  
Засеки, д. Арзамас. окр. 45 об.  
Засуха, р., в устье р. Сеймы 16  
Захарова, д. Горбат. окр. 53 об.  
Захарова, д. Семен. окр. 61  
Зверево (Прудыща), с. Вас. окр. 27 об., 28 об.  
Зверево, с. 42 об.  
Зверинка, р., левый приток р. Урги 27, 27 об.  
Зеленое, оз. Починк. окр. 39  
Зимарка, р., левый приток р. Люнды 22 об.  
Зименки, д. Ниж. окр. 8 об.  
Зиновьева Большая, д. Семен. окр. 60 об., 61  
Золино, с. Горбат. окр. 54 об.  
Зубова Большая, д. Балахн. окр. 17 об.  
Зубова, д. Семен. окр. 59 об.  
Зуева, д. Семен. окр. 59 об.  
Зябла, оз. Мак. окр. 21 об.

Ивановка, с. Балахн. окр. 17 об.  
Ивановская, д. Семен. окр. 60  
Ивановские ворота Кремля 3 об.  
Ивановское, с. Горбат. окр. 54  
Ивановское, с. Княг. окр. 31 об.  
Иванцево, дворц. с. Лукоян. окр. 42 об.  
Иванцево Новое, с. Лукоян. окр. 42 об.  
Иваш, р., правый приток р. Пьяны 35 об.



Ивтина (Ифтина), р., левый приток р. Линды 59 об., 60  
Игнатово, с. Княг. окр. 33  
Иевлев, овраг, правый приток р. Кели 45 об.  
Ижма, р., левый приток р. Усты 22  
Ивановское, с. Арзамас. окр. 13 об.  
Избылец, с. Горбат. окр. 54 об.  
Измайлово, с. Арзамас. окр. 12 об.  
Икша, р., левый приток р. Ветлуги 26 об.  
Илевка, р., левый приток р. Сармы 49 об.  
Илейка, р., левый приток р. Кудьмы 53 об., 54  
Илемдек, р. см. Иплемдек, р.  
Илевский железный завод Ардат. окр. 49 об., 50, 51  
Ильинка, д. Балахн. окр. 17  
Ильинская, д. Семен. окр. 62  
Ильинско, оз. Перевоз. окр. 45  
Имза, р., левый приток р. Урги 26 об., 27, 27 об., 30, 31, 31 об., 32  
Инзара, р., правый приток р. Алатыря 39. 39 об.  
Иплемдек (Илемдек), р., левый приток р. Пексы 53  
Иржа, р., левый приток р. Теши 13, 49 об.  
Ирзяк, р. 49  
Ирс, р., правый приток р. Алатыря 39  
Ирсеть, с. Починк. окр. 39 об.  
Ирсеть, р., правый приток р. Алатыря 39, 39 об.  
Исток, д. Мак. окр. 22, 22 об.  
Исток, р., правый приток р. Люнды 22  
Источное, оз. Починк. окр. 39  
Исуповское, оз. Лукоян. окр. 42  
Ичалово, с. Арзамас. окр. 12 об.  
Ифтина, р., см. Ивтина, р.  
Ишеевка, д. Вас. окр. 28  
Ишеево, д. Вас. окр. 26  
Ишлей, р., левый приток р. Сережи 46

Кабачева, д. Балахн. окр. 17  
Кадомская округа Тамбовского наместничества 48 об., 49 об.  
Казаматова, р., правый приток р. Мошны 61 об.  
Казанка, р., правый приток р. Пискомы 58 об.  
Казань, г. 3, 6 об., 10, 18, 21  
Казанская большая дорога 8, 9, 23, 25 об., 26 об., 27  
Казанская губерния 25  
Казанское наместничество 25 об., 26 об.

Казачья Слобода Княг. окр. 31  
Казгар, р. Ардат. окр. 49 об.  
Казим, р., правый приток р. Рудни 39 об.  
Какино, с. Лукоян. окр. 42 об.  
Калакино, д. Арзамас. окр. 13  
Каламзин, овраг, левый приток р. Сердимы 42 об.  
Калашное, оз. Починк. окр. 39  
Калелей, д. Ниж. окр. 8 об.  
Калелейка, р., левый приток р. Ункар 8 об.  
Калиновец, р., левый приток р. Урги 27  
Калиновка, д. Балахн. окр. 17  
Калитки, оз. Семен. окр. 57  
Калитнинское, оз. Ардат. окр. 49  
Калша, р., левый приток р. Алатыря 39  
Каменка, д. Починк. окр. 39 об.  
Каменка, д. Шешкеевск. окр. 39 об.  
Каменка, д. 46  
Каменка, р., правый приток р. Кезы 59  
Каменка, с. Ниж. окр. 8 об.  
Каменная, р., левый приток р. Сережи 46  
Камкина, д. Княг. окр. 31, 32 об.  
Камышное, оз. Починк. окр. 39  
Кандеево, оз. Перевоз. окр. 45  
Карабатовка, р., левый приток р. Палец 46 об.  
Карабатово, д. 46 об.  
Караван, оз. Перевоз. окр. 45  
Каракузовка, р., левый приток р. Маклоковки 27 об.  
Карасево, оз. Перевоз. окр. 45  
Карасье, оз. Балахн. окр. 16  
Карасье, оз. Вас. окр. 26  
Карасье, оз. Семен. окр. 57  
Карга, д. Сергач. окр. 35 об.  
Карга, р., левый приток р. Устомки 46 об.  
Кардавилль, с. Арзамас. окр. см. Никольское, с.  
Кармалейские вершины, левый приток р. Пьяны 45  
Катарша, д. Княг. окр. 32 об.  
Катарша, р., правый приток р. Пьяны 32 об.  
Катунки, с. Балахн. окр. 15, 18, 18 об.  
Качалово, с. Вас. окр. 28  
Кеза, р., правый приток р. Линды 59, 59 об.  
Кеза Кривая, р., правый приток р. Кезы 59

Кеза Малая, р., правый приток р. Кезы 59, 59 об.  
Келдошево, с. Починк. окр. 40  
Келя, р., левый приток р. Пьяны 42 об., 45, 45 об.  
Кемля, р., правый приток р. Кели 43, 45 об.  
Кемля, с. Починк. окр. 39 об.  
Кемля Малая, р. 39 об.  
Кемля Мокрая, р., правый приток р. Алатыря 39, 39 об.  
Керенка, р., правый приток р. Сундовика 31 об.  
Керженец, р., левый приток р. Волги 20, 20 об., 21 об., 22 об., 56, 57,  
58, 60 об., 61  
Килелейка, р., левый приток р. Ункар 8 об. см. Калелейка  
Кириллово, с. Арзамас. окр. 13  
Кирметь (Кирмять), р., левый приток р. Озерки 8 об.  
Кислянищи, оз. Перевоз. окр. 45  
Кистенева, д. 36  
Китмерь, р., правый приток р. Волги 23  
Кишма, р. Горбат. окр. 53, 53 об.  
Кленовка, д. см. Успенское (Кленовка) д.  
Кленовка, р., левый приток р. Кемли 43  
Климово, оз. Мак. окр. 21 об.  
Клоповка, д. Ардат окр. 49  
Клюкина, д. Семен. окр. 61 об.  
Клюковное, оз. Перевоз. окр. 45  
Ключ, руч., приток р. Едомозы, 58 об.  
Ключи, д. Семен. окр. 58 об.  
Ключищи, д. Арзамас. окр. 13  
Ключищи, с. Княг. окр. 31 об., 32 об.  
Клязьма, р., левый приток р. Оки 53 об.  
Княгинин, г. 3, 20, 23, 25, 30, 30 об., 32, 34, 44  
Княгининка, р., левый приток р. Имзы 30  
Княгининская округа 21, 23, 26, 27, 27 об., 30 об., 35, 44 об., 45, 46 об.  
Княгинка, р., правый приток р. Имзы 32  
Княжиха, д. Княг. окр. 31 об.  
Княж-Павлова, д. 45  
Княжье, оз. Семен. окр. 57  
Кобелец, р., правый приток р. Люнды 22  
Ковакса, р., 46  
Кожино, сельцо Мак. окр. 23  
Козино Малое, д. Балахн. окр. 17  
Козино, с. Балахн. окр. 17  
Козлиха, р., правый приток р. Арати 42 об.

Козловка, д. Ниж. окр. 8 об.  
Козлово, оз. Перевоз. окр. 45  
Козловский клоч, левый приток р. Кудьмы 8 об.  
Козлянец (Козленец) Большой, р., правый приток р. Керженец  
60 об., 62  
Козлянец (Козленец) Малый, р., приток р. Керженец 62  
Козмодемьянская округа 25 об., 26 об.  
Козыевка, р., левый приток р. Урги 27  
Кокша, р. Ардат. окр. 50  
Колганова, д. Балахн. окр. 16 об.  
Колевский старообрядческий скит Семен. окр. 56 об.  
Колесникова, д. Семен. окр. 58  
Колесница, р., правый приток р. Хохломы 58  
Кологрево, с. 49 об.  
Колодливец, оз. Мак. окр. 21 об.  
Колодливое, оз. Мак. окр. 21 об.  
Колодное, оз. Семен. окр. 57  
Колотуха, д. Княг. окр. 31 об.  
Кольваново, д. Семен. окр. 58 об.  
Комаров (Комаровский) старообрядческий скит Семен. окр. 59 об.  
Кондрыкино, с. Починк. окр. 36  
Коноплянка, д. 46  
Конопляное, оз. Лукоян. окр. 42  
Конопляное, оз. Перевоз. окр. 45  
Коньшева, д. Балахн. окр. 17  
Коняво, оз. Балахн. окр. 16  
Копосово, с. Балахн. окр. 59  
Корабельная, оз. Княг. окр. 31  
Корелка (Корельское), д. Семен. окр. 60  
Корельская (Корелка), д. Семен. окр. 59 об.  
Коречье, р. 49 об.  
Корина, д. Арзамас. окр. 13 об.  
Коринка, р., левый приток р. Везломы 60  
Коробищенское, оз. Семен. окр. 57  
Коробищи, д. Семен. окр. 59 об.  
Коробищи, оз. Семен. окр. 57  
Коровайки, д. Семен. окр. 60  
Коровина, д. Балахн. окр. 17 об.  
Королевка, д. Семен. окр. 59 об.  
Коряженково, оз. Перевоз. окр. 45  
Косталиха, д. 46

Костичево, оз. Балахн. окр. 17  
Кострома, г. 3  
Костромская большая дорога 16 — 16 об., 16 об., 17  
Костромское наместничество 5 об., 15 об., 16, 17, 21, 57, 60 об., 61 об.  
Котельницы, д. Балахн. окр. 17 об.  
Котовка, р., левый приток р. Иржи Ардат. окр. 49, 49 об.  
Котра, р. Горбат. окр. 54  
Коукарное, оз. Починк. окр. 39  
Кочкарное, оз. Перевоз. окр. 45  
Кошелева, д. Семен. окр. 58 об.  
Кошелевка, р., правый приток р. Пискомы 58 об.  
Крайнее, оз. Семен. окр. 57 об.  
Крайние Шешмары, д. Вас. окр. см. Шешмары Крайние, д.  
Крапивка, д. Лукоян. окр. 42 об.  
Красное, оз. Арзамас. окр. 12  
Красное, оз. Лукоян. окр. 42  
Краснослободская округа Пензенского наместничества 11 об., 38 об.,  
39, 40  
Красный Яр, д. Мак. окр. 23  
Крат, р., правый приток р. Сережи 46  
Крачка, р., левый приток р. Крат 46  
Кременки, д. Мак. окр. 23  
Кременский, ручей, правый приток р. Волги 23  
Кремицкая, р., правый приток р. Раужи 33  
Кремицкое, с. Княг. окр. 33  
Крестово, оз. Перевоз. окр. 45  
Кресты, с. Семен. окр. 59 об.  
Кресцово, оз. Балахн. окр. 16  
Кривая, д. Семен. окр. 58 об.  
Кривель Малый, оз. Семен. окр. 57 об.  
Кривель, оз. Мак. окр. 21 об.  
Кривель, оз. Семен. окр. 57, 57 об.  
Кривилское, оз. Ниж. окр. 7  
Кривое Малое Другое (Другое Кривое Малое), оз. Княг. окр. 31  
Кривое, оз. Ардат. окр. 49  
Кривое, оз. Княг. окр. 31  
Кривое, оз. Перевоз. окр. 45  
Кривое, оз. Починк. окр. 39  
Кривое, оз. Сергач. окр. 35  
Кривякино Большое, оз. Перевоз. окр. 45  
Кривякино Малое, оз. Перевоз. окр. 45

Кривяковское, оз. Княг. окр. 31  
Кринка, р., левый приток р. Беласовки 60 об.  
Криуша, д. Ниж. окр. 9  
Круглинское, оз. Починк. окр. 39  
Круглова, д. Семен. окр. 60  
Круглово, оз. Мак. окр. 21 об.  
Круглое, оз. Ардат. окр. 49  
Круглое, оз. Вас. окр. 26  
Круглое, оз. Лукоян. окр. 42  
Круглое, оз. Перевоз. окр. 45  
Круглое, оз. Починк. окр. 39  
Круглое, оз. Сергач. окр. 35  
Крутая, р., приток р. Теши Ардат окр. 50  
Крутец, д. Семен. окр. 59  
Крутец, р., правый приток р. Мошны 61 об.  
Круглица, р., левый приток р. Гнилицы 17 об.  
Крутой Майдан, с. 45 об.  
Крутой, руч., правый приток р. Кривой Кезы 59  
Крюковка, с. Лукоян. окр. 42 об.  
Кряжева, д. Семен. окр. 60  
Кстовка, р., правый приток р. Волги 16, 17 об.  
Куба, р., приток р. Нестерки 22  
Кубаево, с. Горбат. окр. 54  
Кубенцево, с. Балахн. окр. 17  
Кудемский Починок, д. Ниж. окр. 9  
Кудьма, р., правый приток р. Волги 6 об., 7, 8, 8 об., 23, 53, 53 об.  
Кужандеева, р, левый приток р. Шолокши 9  
Кузминки, с. 36  
Кузмино, оз. Сергач. окр. 35  
Кузминский, ручей, приток Волги 8  
Кузминский Враг, с. Ниж. окр. 8  
Кузнечиха, д. Семен. окр. 59  
Кузнец, р., левый приток р. Юронги 22  
Кузнецова, д. Мак. окр. 22  
Кузомка (Кузома), р., правый приток р. Оки 53 об.  
Кулагина, д. Семен. окр. 59  
Кулебаки, д. Ардат. окр. 49 об.  
Кулебаки, ручей, левый приток р. Теши 49, 49 об.  
Куликов овраг, левый приток р. Медведки 36  
Культей, оз. Вас. окр. 26

Кума, р., левый приток р. Юронги Вас. и Царевосанчурской округ  
26 об.

Кунавинская слобода 3

Куницыно, оз. Сергач. окр. 35

Куприно, оз. Перевоз. окр. 45

Курать, р., левый приток р. Пьяны 45, 45 об.

Курашка, р., левый приток р. Суры 31, 31 об.

Курашки, д. Мак. окр. 31 об.

Курганец, р., левый приток р. Имзы 31 об.

Курица, левый приток р. Кезы 59 об.

Курмышка, р. 28

Курмышка, р., левый приток р. Пексы 53

Курмышская округа Симбирского наместничества 26, 28, 34 об.,  
35 об., 35 об., 36, 36 об.

Курочкина, д. Семен. окр. 59

Кусаковка, р., левый приток р. Кудьмы 8 об.

Кустрока, оз. Горбат. окр. 53

Кутва, р., левый приток р. Ветлуги 26 об.

Лабшлей, д. см. Лапшлей, д.

Лапшлей, д. Ниж. окр. 8 об.

Латка, р., левый приток р. Инзары, 39 об.

Лашпателейка, р., левый приток р. Палец 46 об.

Лебедино, оз. Ниж. окр. 7

Левинка, р., правый приток р. Волги 16, 17

Ледь, р. Горбат. окр. 54

Леметь, р., левый приток р. Теши 48, 49

Лемша, р., левый приток р. Руи 59

Леперлей, р., правый приток р. Пьяны 32 об.

Лесное, оз. Ардат. окр. 49

Лесное, оз. Перевоз. окр. 45

Лесотино, оз. Семен. окр. 57

Лещовка, д. Вас. окр. 27 об.

Ливиза, р., приток р. Пьяны 42, 42 об.

Лимялейка (Лямя), р., правый приток р. Пьяны 35 об.

Линда, р., левый приток р. Волги 59, 59 об.

Линда, р. см. Люнда, р.

Линево, оз. Ниж. окр. 7

Липовка, р., левый приток р. Едомозы 58 об.

Липовка, д. Ниж. окр. 8 об.

Липовка, д. Семен. окр. 58 об.

Липовка, р. Мак., Вас. и Варн. окр. 22, 26  
Липовое, оз. Балахн. окр. 16  
Липовое, оз. Лукоян. окр. 42  
Липовский, ручей, правый приток р. Волги 8, 8 об.  
Липовское, оз. Вас. окр. 26  
Лисенки, д. Горбат. окр. 53 об.  
Лисья Поляна, д. Вас. окр. 28  
Лобачи. д. Мак. окр. 22  
Лог, д. Княг. окр. 31  
Лодыгина, д. Лукоян. окр. 42 об.  
Локонное, оз. Ниж. окр. 7  
Ломакина Большая, д. 42  
Ломовка, д. Ардат. окр. 49 об.  
Ломовка, р., левый приток р. Сонахты (Сонахты) 56, 61  
Ломовка, р., левый приток р. Тешы 49, 49 об.  
Ломовое, оз. Балахн. окр. 16  
Лопат, оз. Вас. окр. 26  
Лопата, оз. Мак. окр. 21 об.  
Лубанка (Лубянка), р., левый приток р. Руи 59  
Луговое, оз. Семен. окр. 57 об.  
Лукинка, д. Балахн. окр. 17 об.  
Лукинка, р. Балахн. окр. 17 об.  
Лукоянов (Лукиянов), г. 3, 10, 34, 38, 41, 43, 44, 48  
Лукояново (Вонячка), с. Арзамас. окр. 13 об.  
Лукояново, оз. Балахн. окр. 16  
Лукояновская (Лукияновская) округа Нижегородского наместничества 11 об., 34 об., 36, 38 об., 40, 41 об., 42, 44 об., 45, 45 об.  
Луктос (Лухтос) Малый, р., левый приток р. Сармы 49 об.  
Лухтос, р. Ардат. окр. 50  
Лукияновка, д. 43  
Лунское, оз. Балахн. окр. 16  
Лыково, с. Семен. окр. 62  
Лысая Гора, д. Мак. окр. 23  
Лысково, с. Мак. окр. 20 об., 23, 23 об., 31  
Льшинское, оз. Сергач. окр. 35  
Лышная, р. Ардат. окр. 49 об.  
Любишка, р., правый приток р. Кезы 59, 59 об.  
Люнда, с. Мак. окр. 22 об.  
Люнда, р., правый приток р. Ветлуги 22, 22 об., 26 об.  
Лягушачий, ручей, правый приток р. Сонахты 16 об.  
Лямиха, д. Семен. окр. 60 об.



Мадаевка, р., правый приток р. Алатыря 39, 40  
Мадаево, с. Починк. окр. 39 об.  
Маданское, оз. Починк. окр. 39  
Мажевка, р., левый приток р. Керженец 61  
Маза, с. Мак. окр. 22 об.  
Маза Малая, р., левый приток р. Волги  
Маза Черная, р., левый приток Волги 22 об.  
Майдан, д. Ниж. окр. 9  
Майданка, р., левый приток р. Озерки 8 об., 9  
Майданов овраг Сергач. и Курмыш. окр. 36 об.  
Макариха, д. Горбат. окр. 53 об., 54  
Макариха, р., левый приток р. Керженец 61 об., 62  
Макарова, д. Семен. окр. 60  
Макарьев, г. 3, 20, 23, 25, 30, 56, 58  
Макарьевская округа Нижегородского наместничества 6 об., 8, 8 об.,  
9, 15 об., 21, 22, 26, 26 об., 30 об., 31, 31 об., 44 об., 46, 46 об., 57, 61, 62  
Макарьевская округа, что на Унже, Костромского наместничества  
17, 17 об., 18, 22, 57, 58, 60 об., 61 об., 62  
Макарьевская слобода Балахн. окр. 15, 18 об.  
Макарьевская ярмарка 4 об., 11, 21  
Макателем Большой, с. Арзамас. окр. 12 об.  
Малая Загарина, д. Сергач. окр. 35 об. см. Загарина Малая, д.  
Малая Кемля, р. см. Кемля Малая, р.  
Малая Маза, р. см. Маза Малая, р.  
Малая Пица, р. см. Пица Малая, р. 35 об.  
Малая Сонца, р., см. Сонца Малая, р. 50  
Маликово, с. Ниж. окр. 8 об.  
Малое Андосово, с. см. Андосово Малое, с.  
Малое Могилище, оз. Перевоз. окр. см. Могилище Малое, оз.  
Малое Мурашкино, с. Княг. окр. 31 об. см. Мурашкино Малое, с.  
Малое Терюшево, д. 46 см. Терюшево Малое, д.  
Манаковка, р., левый приток р. Линды 59 об., 60  
Маргуши, с. 46  
Маринское, с. Сергач. окр. 37  
Марков, поч. Мак. окр. 22  
Маркова, д. Мак. окр. 22 об.  
Маргово Малое, д. Горбат. окр. 53 об.  
Маргьянова, д. Мак. окр. 22 об.  
Марушка, р., правый приток р. Сундовика 31 об.  
Марьина Роща 3

Маслино, оз. Балахн. окр. 16  
Масловка, с. Вас. окр. 27 об.  
Мастовое, оз. Княг. окр. 31  
Матвеево, оз. Балахн. окр. 16  
Маткин, овраг в Сергач. и Курмыш. окр. 36 об.  
Медведева, д. Семен. окр. 60  
Медведевка, р., правый приток р. Керженец 60 об.  
Медведка, р., левый приток р. Урги 32, 36  
Медведкова, д. 32, 46  
Медвежева, д. Горбат. окр. 53 об.  
Медникова, д. Балахн. окр. 16 об.  
Медяна, р. 36 об.  
Медяна, р., левый приток р. Линды 9 об., 60  
Межевая, р., левый приток р. Керженец 61, 61 об.  
Межный Майдан, д. Вас. окр. 28  
Меленки, д. Горбат. окр. 53 об.  
Меленковская округа Владимирского наместничества 48 об., 50  
Мелкое, оз. Ардат. окр. 49  
Мелкое, оз. Ниж. окр. 7  
Мелкое, оз. Семен. окр. 57  
Мемяшева, д. Сергач. окр. 35 об.  
Мердушка, р. Ардат. окр. 50  
Меринова, д. Семен. окр. 60 об.  
Мерное, оз. Перевоз. окр. 45  
Меченое, оз. Семен. окр. 57  
Мещерское, оз. Балахн. окр. 16  
Мещерское, оз. Починк. окр. 39  
Мигалиха, д. 45 об.  
Микульская, д. Ниж. окр. 8  
Миловое, оз. Сергач. окр. 35  
Миняшева, д. Княг. окр. 32 об.  
Мироносицкая сотня 3 об.  
Мисуриха, д. Княг. окр. 32 об.  
Мисюриха, д. 42 об.  
Митина, д. Семен. окр. 59  
Митюшинский старообрядческий скит Семен. окр. 56 об., 58 об.  
Михайловское, с. Балахн. окр. 17  
Михалков Майдан, с. 39  
Михальчикова, д. Ниж. окр. 9  
Мича, р. Балахн. окр. 17 об.  
Миянга, р., правый приток р. Пустера 9

Моклокова, д. Вас. окр. 27 об.  
Могилище, оз. Перевоз. окр. 45  
Могилище Малое, оз. Перевоз. окр. 45  
Можарка, р., правый приток р. Пьяны 35 об.  
Можарки, с. Сергач. окр. 35 об.  
Моклоковка, р., левый приток р. Уронги 27 об.  
Мокрая Кемля, правый приток р. Алатыря 39, 39 об.  
Мокрое, оз. Перевоз. окр. 45  
Мокруша, д. 46  
Мокрый Майдан, д. Сергач. окр. 32  
Мокша, д. Княг. окр. 32  
Мокша, р. 13  
Мокрозлейка, р., левый приток р. Пьяны 35 об.  
Молебная, д. Княг. окр. 32  
Молитовка, д. Балахн. окр. 17 об.  
Молокоедовка, д. Княг. окр. 32  
Мольяшка, р., правый приток р. Чугунки 27  
Монастыри:  
Макарьевский Желтоводский на Желтых Водах в г. Макарьево 20 об.  
Никольский арзамасский девичий 10 об.  
Печерский нижегородский 6  
Покрова Пресвятыя Богородицы мужской 14 об.  
Рождества Христова девичий 14 об.  
Троицкий Островоезерский при с. Ворсма Горбат. окр. 54  
Феодоровской Богородицы мужской в с. Городец Балахн окр. 18  
Монастырка, д. Арзамас. окр. 43  
Моневка (Монеевка), р, левый приток р. Безменец 61 об.  
Мордова, д. Княг. кр. 32  
Москва, г. 3, 7 об., 10, 11, 11 об., 40 об., 43 об.  
Мословка, д. Княг. окр. 31 об.  
Мословка, ключ, левый приток р. Марушки 31 об.  
Мостовая, р, правый приток р. Мошны 61 об.  
Мостовка, р., левый приток р. Черной 61 об.  
Мотинища, оз. Ардат. окр. 49  
Мотовилово, с. 46  
Мотызлейка, р. 49 об.  
Моховое, оз. Ардат. окр. 49  
Моховое, оз. Княг. окр. 31  
Моховое, оз. Лукоян. окр. 42  
Мочалка, р., левый приток р. Удомки 31  
Мочалки, д. Княг. окр. 31

Мочальное, оз. Лукоян. окр. 42  
Мочалова, д. Горбат. окр. 54  
Мошна, д. Семен. окр. 61 об.  
Мошна, р., левый приток р. Керженец 61, 61 об.  
Мужичей овраг, правый приток р. Медяны 36 об.  
Муза, д. Вас. окр. 26 об.  
Муза, р., левый приток р. Люнды 26 об.  
Муравленка, р., правый приток р. Рудни 39 об.  
Мурашкино Большое, с. Княг. окр. 33  
Мурашкино Малое, с. Княг. окр. 31 об.  
Мурзиха, д. Вас. окр. 27 об.  
Мурина, д. Семен. окр. 58, 58 об.  
Муромская округа Владимирского наместничества 48 об., 50, 52 об.,  
53, 53 об., 54  
Мухоедово, с. Перевоз. окр. 9

Наважонка, р., левый приток р. Пьяны 35 об., 42, 42 об.  
Нагавицыно, с. Княг. окр. 31 об.  
Нагаркино, оз. Семен. окр. 57 об.  
Нагулина, д. Балахн. окр. 17 об.  
Найденка, р., левый приток р. Санахты 61  
Напалкова, д. Сергач. окр. 32 об.  
Напальное, оз. Починк. окр. 39  
Напольное, оз. Сергач. окр. 35  
Нарзенка, р., левый приток р. Тешы 13  
Нацма, р., левый приток р. Тешы 13  
Неверово, оз. Мак. окр. 21 об.  
Некраса, р., правый приток р. Кезы 59, 59 об.  
Никитина, д. Семен. окр. 61 об.  
Николина, д. Семен. окр. 59 об.  
Нелюбово, д. Княг. окр. 31  
Нестерка, р. левый приток р. Юронги 22  
Нестерово, д. Мак. окр. 22  
Нижегородская губерния 3  
Нижегородская округа 6 об., 8 об., 9, 13, 15 об., 21, 23, 44 об., 52 об.  
Нижегородское наместничество 10, 20, 31, 34, 38, 44, 48, 60 об.  
Нижнее, оз. Сергач. окр. 35  
Нижний Новгород (Нижний), г. 3, 7, 10, 10 об., 12, 15, 15 об., 18 об.,  
20, 25, 30, 34, 38, 41, 44, 48, 52, 52 об., 56, 56 об., 58  
Низовая сторона 4 об.  
Низовка, с. Вас. окр. 27

Никитина, д. 46 об.  
Никитина, д. Семен. окр. 59  
Никитино, оз. Семен. окр. 57 об.  
Никитино, с. Починк. окр. 40  
Николаевка, д. Княг. окр. 31  
Никольская Слобода Семен. окр. 60  
Никольское (Кардавилль), с. Арзамас. окр. 13 об.  
Никольское, оз. Семен. окр. 57  
Никольское, с. Сергач. окр. 37  
Новая, д. Горбат. окр. 53  
Новинки, д. Ниж. окр. 8 об.  
Новая Березовка, д. 35 об. см. Березовка Новая, д.  
Новая, д. Арзамас. окр. 13  
Новая, д. Княг. окр. 31 об.  
Новая, д. Ниж. окр. 8, 8 об.  
Новая, р., правый приток р. Сонахты 16 об.  
Новгородка, р., правый приток р. Кезы 59, 59 об.  
Новое Иванцево, с. см. Иванцево Новое, с.  
Новое, с. Ниж. окр. 7 об., 8  
Новое Лекеево, с. Ниж. окр. 8 об., 9  
Новоселки, с. Лукоян. окр. 42 об.  
Новский, ручей, приток р. Волги 8  
Новый Починок, д. Балахн. окр. 16 об.  
Нощная, р., левый приток р. Урги 32  
Нутренка, р., правый приток р. Анны 32  
Нутренка, с. Княг. окр. 32  
Нюжемское, оз. Мак. окр. 21 об.  
Нюженка, р., правый приток р. Ватомы 22 об., 62

Обжаниха, д. Мак. окр. 23  
Оброчное, с. Починк. окр. 39 об.  
Обухов старообрядческий скит Семен. окр. 61  
Огневка, р., левый приток р. Суры 27  
Огневый Майдан, с. Вас. окр. 27  
Одинцы, д. Семен. окр. 59 об.  
Одрец, р. Мак. окр. 22  
Оза, р., правый приток р. Пьяны 32 об.  
Озера (Озерка), правый приток р. Керженец 60 об.  
Озерка, р., левый приток р. Тешы 13, 13 об.  
Озерка, р., правый приток р. Кудьмы, 8 об., 9  
Озерки, д. Арзамас. окр. 13 об.

Озерки, д. Горбат. окр. 53, 54  
Озеро, д. Семен. окр. 61 об.  
Озерской, оз. Вас. окр. 26  
Озоватое, оз. Арзамас. окр. 12  
Ока, р., правый приток р. Волги 3, 5 об., 6 об., 7 об., 8, 10, 14, 15 об., 16, 17 об., 18 об., 52, 52 об., 53, 53 об., 54 об.  
Окулова, д. Горбат. окр. 53 об.  
Оленев (Оленевский) старообрядческий скит Семен. окр. 61  
Оленева, д. Семен. окр. 61  
Олешина (Алешино), д. Семен. окр. 60  
Олониха, д. Семен. окр. 61 об.  
Олониха, р., левый приток р. Керженец 61, 61 об.  
Олсама, р. см. Алсма, р.  
Ольховое, оз. Починк. окр. 39  
Онисимова, д. Семен. окр. 58 об.  
Онисимовка, р., правый приток р. Едомозы, 58 об.  
Опазино, оз. Семен. окр. 57 об.  
Орда, государство 18  
Оренбург, г. 38 об.  
Орефина, д. при р. Тагарке, 62  
Ореховое, оз. Лукоян. окр. 42  
Оржа, р., приток р. Чиреси 40, 42  
Орешки, оз. Вас. окр. 26  
Орловка, р., левый приток р. Керенки 31 об.  
Осашное, оз. Ардат. окр. 49  
Оселок, с. Вас. окр. 27 об.  
Осельский ключ, правый приток р. Урги 27 об.  
Осинки, д. Семен. окр. 60  
Осиновка, д. Мак. окр. 22 об.  
Осиновка, д. Семен. окр. 62  
Осиновка, р., левый приток р. Великуши 62  
Осиновка, р., левый приток р. Керженец 61 об.  
Осиновка, р., левый приток р. Линды 59 об.  
Осиновое, оз. Лукоян. окр. 42  
Осинок, р., правый приток р. Озерки 9  
Осовецкое, оз. Балахн. окр. 16  
Осоково, оз. Ниж. окр. 7  
Острева (Остреево) д. Семен. окр. 59  
Отерево, д. 46  
Отлогое, оз. Перевоз. окр. 45  
Отмяга Большая, р. Мак. окр. 22

Относ, д. Ниж. окр. 9  
 Охлобушина, д. Семен. окр. 59 об.  
 Очапное, с. Мак. окр. 23  
 Ошанские вершины, р. Починк. окр. 40

Павлова, д. Семен. окр. 61 об.  
 Павлово, с. Горбат. окр. 54 об., 55  
 Пажин, оз. Вас. окр. 26  
 Палец, р., левый приток р. Сережи 31, 46, 46 об.  
 Палец, с. 46 об., 47  
 Пантелейка, р., правый приток р. Озерки 9  
 Патерга, р., левый приток р. Теши 43  
 Пара, р., правый приток р. Пьяны 35 об.  
 Парашка, р., правый приток р. Волги 16, 17  
 Парское, оз. Починк. окр. 39  
 Парши, д. Вас. окр. 26  
 Пасмуровка, р., правый приток р. Елховки 45 об.  
 Пахнутова (Пафнутово ?), д. Семен. окр. 59 об.  
 Пекса, р., левый приток р. Сережи 53  
 Пекшадь, р., правый приток р. Ежати 42  
 Пеля, р., правый приток р. Алатыря 39, 39 об.  
 Пеля, с. Починк. окр. 39 об.  
 Пенза, г. 3, 10 об.  
 Пензенское наместничество 11 об., 38 об., 39, 39 об.  
 Пенковое, оз. Перевоз. окр. 45  
 Перелаз, с. Семен. окр. 60 об.  
 Пергалей, ручей, правый приток р. Пьяны 32 об.  
 Переверкина, р., левый приток р. Умайки 45 об.  
 Перевесное, оз. Лукоян. окр. 42  
 Перевоз, г. 3, 10, 30, 34, 41, 44, 48  
 Перевозская округа 6 об., 8 об., 9, 11 об., 21, 30 об., 31, 31 об.,  
 32 об., 35, 41 об., 42 об., 44 об., 45 об., 48 об., 49, 52 об.  
 Переднее, оз. Перевоз. окр. 45  
 Переливы, оз. Балахн. окр. 16  
 Перерыв, оз. Перевоз. окр. 45  
 Перечня, р., левый приток р. Анды 36  
 Пермский овраг Горбат окр. 54  
 Персия 6 об.  
 Песочная, р., левый приток р. Линды 59 об., 60  
 Песочная, р., правый приток р. Сонахты 60 об.  
 Песочное, оз. Мак. окр. 21 об.

Песошное, оз. Перевоз. окр. 45  
Песошное, оз. Семен. окр. 57  
Пестово, оз. Перевоз. окр. 45  
Петербург, г. см. Санкт-Петербург, г.  
Петлина, д. 45 об.  
Петровское, с. Вас. окр. 27  
Петропавловская сотня 3 об.  
Печерки, с 42 об.  
Печерская слобода 7 об., 60  
Печи, с. Починк. окр. 39  
Пешуха, р., левый приток р. Ворсмы 53 об.  
Пещанка, р. Горбат. окр. 53  
Пискома, д. Семен. окр. 58 об.  
Пискома, р., левый приток р. Хохломы 58 об.  
Пица, д. Сергач. окр. 35 об.  
Пица Малая, р. 35 об.  
Пица, р., правый приток р. Пьяны 35 об.  
Пияишна, д. Горбат. окр. 54  
Платное, оз. Починк. окр. 39  
Плетеное, оз. Семен. окр. 57  
Плетниха, д. Вас. окр. 28  
Плоское, оз. Вас. окр. 26  
Плоское Большое, оз. Семен. окр. 57 об.  
Плоское Малое, оз. Семен. окр. 57 об.  
Плоское, оз. Княг. окр. 31  
Плотинко, оз. Перевоз. окр. 45  
Побошное, оз. Починк. окр. 39  
Повозаково (?), д. Семен. окр. 58 об.  
Поганое, оз. Починк. окр. 39  
Погореловская, оз. Княг. окр. 31  
Погореловский Майдан, д. Княг. окр. 33  
Подвязье, с. Горбат. окр. 54 об.  
Подгорно, оз. Мак. окр. 21 об.  
Подгорное, оз. Вас. окр. 26  
Подгорное, оз. Мак. окр. 21 об.  
Подлесное, оз. Лукоян. окр. 42  
Подлужки, с. Семен. окр. 59 об.  
Подносок, оз. Балахн. окр. 16  
Пожарка, р., правый приток р. Пьяны 35 об.  
Пожарки, с. Сергач. окр. 35 об., 36  
Поемное, оз. Починк. окр. 39



Пойка, р., левый приток р. Теши 13  
Покровское, с. Семен. окр. 60 об.  
Поляна, с. Починк. окр. 36  
Полянская, д. Горбат. окр. 54  
Полянское, оз. Семен. окр. 57  
Поляны, сц. Вас. окр. 27 об.  
Помалатка, р., правый приток р. Рудни 38  
Помра, р., левый приток р. Умайки 45 об.  
Понетаевка, д. Арзамас. окр. 13 об.  
Пономарицы, рр., левые притоки р. Черной под с. Черным Балахн.  
окр. 17 об.  
Попово, оз. Лукоян. окр. 42  
Поповское, оз. Перевоз. окр. 45  
Поржма, р., левый приток р. Линды 59 об., 60  
Потдубное, оз. Перевоз. окр. 45  
Починок, г. 3, 38, 39 об., 41  
Починковская округа 11 об., 34 об., 35 об., 36, 38 об., 41 об., 42  
Починок Кудемский, д. см. Кудемский Починок  
Почайна, р., правый приток р. Волги 3  
Почайна, р., левый приток р. Суры 31  
Починский овраг (Почаинский) 3  
Пошатово, оз. Сергач. окр. 35  
Пресенка, р., левый приток р. Везломы 60  
Приклонская, д. Семен. окр. 59 об.  
Прилуцкое, оз. Вас. окр. 26  
Приходное, оз. Семен. окр. 57  
Просала, д. Балахн. окр. 16 об.  
Прость, оз. Вас. окр. 26  
Прость, оз. Семен. окр. 57  
Протасово, с. Починк. окр. 39 об.  
Протомоище (Портомоище?), оз. Ардат. окр. 49  
Прудница, с. Вас. окр. см. Звереве, с.  
Прудное, оз. Сергач. окр. 35  
Пруды, д. Семен. окр. 60 об.  
Пугай, р., левый приток р. Керженца 22 об.  
Пужава, р., левый приток р. Суры 31, 31 об.  
Пуза, д. Починк. окр. 39 об.  
Пуза, с. Починк. окр. 39  
Пузеева, д. Семен. окр. 59  
Пузинское, оз. Починк. окр. 39  
Пупловица, р., правый приток р. Железницы Ардат окр. 50

Пурки, оз. Вас. окр. 26  
Пустер, р., левый приток р. Озерки 8 об.  
Пустоборка, р., левый приток р. Суры 31  
Пустошка, руч., правый приток р. Керженец 60 об.  
Путьково, д. Мак. окр. 22 об.  
Путьковское, оз. Мак. окр. 21 об.  
Пустыни:  
Высокогорская арзамасская 10 об.  
Оранская 7  
Пша, р., правый приток р. Теши 43  
Пыра, р., правый приток р. Волги 16, 17  
Пырское, оз. Балахн. окр. 17  
Пьяна, р., левый приток р. Суры 30 об., 31, 32 об., 34, 35, 35 об., 38,  
42, 42 об., 43 об., 44, 45, 48 об.  
Пьяна, р., правый приток р. Кезы 59, 59 об.  
  
Работки, с. Мак. окр. 23, 23 об., 31  
Ракитка, р., левый приток р. Имзы 31 об.  
Раковое, оз. Ардат. окр. 49  
Раксажоны, д. 36  
Рамешки, д. Княг. окр. 31 об.  
Ранковец, р. Ардат. окр. 50  
Раужа, р., левый приток р. Пьяны 32 об.  
Ревезенка, р., левый приток р. Пьяны 45  
Ревезень, с. Перевоз. окр. 45  
Редовое, оз. Балахн. окр. 16  
Ретка, р., приток р. Сеймы 17 об.  
Ржавец, ключ, левый приток р. Сарги 35 об.  
Ржавка, д. Ниж. окр. 8  
Ржавка, д. 22 об.  
Ржавка, р., левый приток р. Везломы 60  
Рогова, д. Княг. окр. 32  
Рождественская сотня 3 об.  
Рождественское, с. Вас. окр. см. Сумки, с.  
Рождественское, с. Княг. окр. 31  
Рождественское, с. Починк. окр. 39, 39 об.  
Розсох, оз. Мак. окр. 21 об.  
Ройка, д. Сергач. окр. 35 об.  
Ройка, р., правый приток р. Каменной 46  
Ройка, р., правый приток р. Волги 8  
Роймина, д. Балахн. окр. 17

Ройминка, р., правый приток р. Узолы 17, 58 об.  
Рокитное, оз. Мак. окр. 21 об.  
Ромашево, оз. Вас. окр. 26  
Ромитное (Рокитное?), оз. Починк. окр. 39  
Роскоханово (Россоханово ?), оз. Семен. окр. 57  
Росохан, оз. Балахн. окр. 16  
Россохан, оз. Мак. окр. 21 об.  
Росохошец, оз. Ниж. окр. 7  
Российское государство 6  
Роя, оз. Горбат. окр. 53  
Рудня, р., правый приток р. Алатыря 38, 38 об., 39, 39 об.  
Ружейка, р., правый приток р. Волги 16, 17  
Рузтай (Рустай), р., левый приток р. Керженец 61 об., 62  
Рукошево, оз. Ниж. окр. 7  
Румянцево, д. Ниж. окр. 8 об.  
Румянцевский ключ, левый приток р. Кудьмы 8 об.  
Рустай, р. см. Рузтай, р.  
Рушлей, р., левый приток р. Сережи 46  
Руя, д. Семен. окр. 59  
Руя, р., левый приток р. Ижмы 22  
Руя, р., левый приток р. Узолы 58, 59  
Рыботино, оз. Семен. окр. 57  
Рыжан, оз. Вас. окр. 26  
Рылова, д. Семен. окр. 60

Савастьяновка, д. Вас. окр. 28  
Савина (Совинское), д. Семен. окр. 60  
Савинка, р., левый приток р. Ньюженки 22 об.  
Саламатова, д. Балахн. окр. 16 об.  
Саланская, д. Горбат. окр. 54  
Салова, д. Княг. окр. 31  
Сая, р., левый приток р. Пьяны 35 об.  
Санахта, р. см. Сонахта, р.  
Санда, р., правый приток р. Линды 59, 59 об.  
Санкт-Петербург, г. 3, 4 об., 11, 11 об., 15, 43 об.  
Санкт-Петербургский порт 11  
Сап, р., левый приток р. Линды 59 об.  
Сарадон, д. Терюшевской вол. Ниж. окр. 7 об.  
Саранская округа Пензенского наместничества 38 об., 39 об.  
Саратов, г. 18  
Сарга, р., правый приток р. Пьяны 35 об.

Сарга, с. Сергач. окр. 35 об.  
Сарлей, с. Лукоян. окр. 42  
Сарлейское, оз. Лукоян. окр. 42  
Сарма, р. 49 об.  
Сарминский Майдан, с. 49 об.  
Сартовка, р., приток р. Ржавки 3  
Сатки, д. Мак. окр. 31 об.  
Сахарово, оз. Перевоз. окр. 45  
Светлое, оз. Арзамас. окр. 12  
Светлое, оз. Перевоз. окр. 45  
Святица, р., левый приток р. Кезы 59 об.  
Святица, р., правый приток р. Большой Шумлевы 61  
Святицы, с. Семен. окр. 61  
Святое, оз. Балахн. окр. 16  
Святое, оз. Мак. окр. 20, 21  
Святое, оз. Ниж. окр. 7  
Святой, ручей, левый приток р. Вонячки 13 об.  
Сейма, р., левый приток р. Оки 16, 17 об.  
Селидьба, д. Горбат. окр. 53 об.  
Селищи, с. Балахн. окр. 17 об.  
Селищи, д. Перевоз. окр. 45  
Селищи, д. Семен. окр. 62  
Сельома, д. 46  
Сельома, ручей и овраг, правый приток р. Коваксы, 46  
Селянина, д. 46  
Семенов, г. 3, 14, 56, 59, 60 об., 61  
Семеновская округа Нижегородского наместничества 5 об., 6 об.,  
15 об., 17, 21, 22 об., 57, 61 об., 62  
Семетка, р., левый приток р. Шолокши 9  
Семеть, с. Ниж. окр. 9  
Семилова, д. Ардат. окр. 50  
Семитонное, оз. Мак. окр. 21 об.  
Семово, с. Мак. окр. 31 об.  
Семьяна, с. Вас. окр. 27  
Семьяна, р., левый приток р. Суры 27  
Сенги, оз. Ниж. окр. 7  
Сергач (Сергачск), г. 3, 20, 25, 30 34, 36, 38, 44  
Сергачка, р., левый приток р. Пьяны 34, 35 об., 36, 38  
Сергачск, г. см. Сергач, г.  
Сергачская округа 26, 30 об., 32, 32 об., 34 об., 35 об., 36, 36 об.,  
38 об., 41 об., 42, 42 об., 44 об.

Сердема, оз. Перевоз. окр. 45  
Сердима, р., левый приток р. Пьяны 42, 42 об., 45  
Середнее, оз. Балахн. окр. 16  
Середнее, оз. Семен. окр. 57 об.  
Середнее, оз. Сергач. окр. 35  
Сережа, р., правый приток р. Теши 45, 46, 49, 52 об., 53  
Сивка, р., левый приток р. Хохломы 58 об.  
Сивка, р., правый приток р. Озерки 13 об.  
Симбирск, г. 3  
Симбирское наместничество 25 об., 26, 28, 34 об., 35 об., 38 об.  
Синбилей, с. Ниж. окр. 9  
Синбухова, д. Починк. окр. 39 об.  
Синее, оз. Ардат. окр. 49  
Ситково, оз. Семен. окр. 57 об.  
Ситниково, оз. Перевоз. окр. 45  
Ситниковское, оз. Сергач. окр. 35  
Скапина, д. Княг. окр. 31 об.  
Скев, р., 45 об.  
Ским, р., правый приток р. Рудни 39 об.  
Скопино, оз. Починк. окр. 39  
Скородумовская, д. Лукоян. окр. 42 об.  
Слепых, д. Арзамас. окр. 13 об.  
Слободское, с. Ниж. окр. 9  
Смагино, с. Княг. окр. 32 об.  
Смирново, с. Лукоян. окр. 42 об.  
Смородинное, оз. Ардат. окр. 49  
Снаведский железный завод Ардат. окр. 51  
Снаведь, р. Ардат. окр. 50, 51  
Собакино, с. Арзамас. окр. 12 об., 13 об.  
Содомово, д. Семен. окр. 59 об.  
Соляная Гора, д. Арзамас. окр. 13 об.  
Сомовка, д. Княг. окр. 31 об., 32  
Сомовка, р., левый приток р. Сундовика 31, 31 об.  
Сомово, оз. Балахн. окр. 16  
Сонахта (Санахта, Сонохта), р., правый приток р. Керженец. 56, 56 об., 60 об., 61  
Сонахта, р., правый приток р. Волги 16, 16 об.  
Сонеева, д. 42 об.  
Сонина, д. Лукоян. окр. 42 об.  
Сонца Малая, р. 50  
Сонце, р. 50

Сопчино, с. Семен. окр. 62  
Сорокина, д. Балахн. окр. 16 об.  
Соромова, д. Балахн. окр. 17  
Сосновка, д. Вас. окр. 27  
Сосновка, д. Ниж. окр. 8  
Сосновка, с. Вас. окр. 27 об.  
Сосновка, р., левый приток р. Урги 27  
Сосновка, р., левый приток р. Уронги 27 об.  
Сосновое, оз. Ардат. окр. 49  
Сосновое, оз. Арзамас. окр. 12  
Сосновский, ручей, правый приток р. Волги 8  
Сосновское (Архангельское), оз. Лукоян. окр. 42  
Сосновское, оз. Перевоз. окр. 45  
Сохтанка, с. Ниж. окр. 8 об.  
Спас-Зеленогорская слобода Перевоз. окр. 47  
Спасское, оз. Семен. окр. 57  
Спасское, с. Вас. окр. 26, 28 об.  
Спасское, с. 43  
Спасское (Спас-на-Кезе), с. Семен. окр. 59  
Спешнево, с. Княг. окр. 33  
Старица, оз. Лукоян. окр. 42  
Старковка, р., левый приток р. Ройки 8  
Старое Поле, с. 46  
Старухи, оз. Княг. окр. 31  
Старухино, оз. Перевоз. окр. 45  
Стенинская, д. Семен. окр. 59 об.  
Степановка, р., левый приток р. Имзы 31 об.  
Степова, д. Балахн. окр. 17  
Столбищенский, ручей, правый приток р. Волги 8  
Столбищи Большие, д. Ниж. окр. 8.  
Столбищи Малые, д. Ниж. окр. 8  
Стрелка, д. 45 об.  
Стрелка, д. Княг. окр. 31 об.  
Стрельной, овраг, левый приток р. Пьяны 45  
Студенец, д. Ниж. окр. 9  
Студенец, ключ, левый приток р. Узолы 58  
Студенецкий ключ, правый приток р. Кудьмы 8 об., 9  
Ступино, с. Семен. окр. 59 об.  
Суботино, с. Лукоян. окр. 42  
Суда, д. Лукоян. окр. 42  
Суда, р. 42

Сумка, р., правый приток р. Волги 26 об.  
Сумки, с. (Рождественское) Вас. окр. 26 об.  
Сунголей, р. правый приток р. Нацмы 13  
Сундовик, р., правый приток р. Волги 21 об., 23, 31, 31 об.  
Сура, р., правый приток р. Волги 25, 26 об., 27, 34 об., 44 об.  
Суралей, р., правый приток р. Нацмы 13  
Сурки, д. Сергач. окр. 35 об.  
Сухая Шиликша, р. см. Сухошиликша, р.  
Сухое, оз. Ниж. окр. 7  
Сухой, ручей, правый приток р. Шишковерди 32  
Сухошиликша (Сухая Шиликша), р., левый приток р. Кудьмы  
53 об., 54  
Сушки Верхние, оз. Ниж. окр. 7  
Сушки И spodние, оз. Ниж. окр. 7  
Сушки Средние, оз. Ниж. окр. 7  
  
Таварник, оз. Балахн. окр. 16  
Тавлинский исток, руч. Починк. окр. 40  
Тайбайский исток, правый приток р. Керженец 60 об., 61  
Таланина, д. 45 об.  
Талмана, р., правый приток р. Шиликши 53 об.  
Тамбов, г. 3  
Тамбовское наместничество 11 об., 48 об., 49 об., 50  
Тарка, р., правый приток р. Оки 53 об.  
Тарка, с. Горбат. окр. 53 об.  
Тарталеи, д. Сергач. окр. 35 об.  
Тарталей, р., правый приток р. Пьяны 35 об.  
Тарханова, д. Балахн. окр. 17  
Татарка, р., левый приток р. Большого Козленца 62  
Татарская, д. Ниж. окр. 8 об.  
Татинец, с. Мак. окр. 23  
Татинка, р., правый приток Волги 23  
Телятево, оз. Балахн. окр. 16  
Темниковская округа 11 об., 48 об.  
Темное, оз. Лукоян. окр. 42  
Темяшево, д. Починк. окр. 39 об.  
Теплое, оз. Семен. окр. 57  
Теплый Стан, д. Ардат. окр.  
Терюшево Малое, д. 46  
Терюшевская вол. Ниж. окр. 7 об.  
Теша, р., правый приток р. Оки 10, 10 об., 13, 41, 42, 43, 49, 50

Теша, р., левый приток р. Пьяны 32 об., 33, 49  
Тимоновка, р. Ардат. окр. 50  
Тифино, с. Починк. окр. 39 об.  
Токари, д. Балахн. окр. 16 об.  
Толбы, с. Княг. окр. 32  
Толочанской ключ, левый приток р. Курмышки 28  
Толстобина, д. Ниж. окр. 9  
Тольский Майдан, с. Лукоян. окр. 42  
Топоринское, оз. Мак. окр. 21 об.  
Топченое, оз. Княг. окр. 31  
Тотируха (?), оз. Княг. окр. 31  
Травино, оз. Семен. окр. 57 об.  
Травково, оз. Вас. окр. 26  
Трегубова, д. Семен. окр. 60 об.  
Тресное, оз. Семен. окр. 57  
Трестьяна, д. Балахн. окр. 17  
Трестьяна, р., правый приток р. Волги 16, 17  
Трестяное, оз. Балахн. окр. 16  
Трехполное, оз. Семен. окр. 57 об.  
Троицкое, с. Княг. окр., 32, 33  
Троицкое, с. 35 об.  
Тротинково (Тростинково?), оз. Ардат. окр. 49  
Троца, р., правый приток р. Волги 16, 16 об.  
Трубникова, д. Семен. окр. 60  
Трянгуши, д. 43  
Тубанаевка, д. Вас. окр. 26, 27 об.  
Тубанаевка, р., правый приток р. Ватраски 27 об.  
Тукалейка, левый приток р. Пексы 53  
Тумановский, ручей, левый приток р. Теши 13  
Турбанка, д. Вас. окр. 26  
Туркова, д. Горбат. окр. 54  
Тутайки, д. Семен. окр. 59  
Туяж, р., правый приток р. Шершовки  
Тюнга, д. Мак. окр. 22  
Тюрка, р., правый приток р. Сали 36

Уваровской ручей, правый приток р. Яблонки 32 об.  
Уголова, д. Мак. окр. 21 об.  
Уготка, д. Терюшевской вол. Ниж. окр. 7 об.  
Удомка, р., левый приток р. Суры 31, 31 об.  
Ужево, с. Починк. окр. 39



Ужовка, р., правый приток р. Пьяны 35 об., 39  
Узинково, оз. Вас. окр. 26  
Узинкое, оз. Семен. окр. 57 об.  
Узола, р., левый приток р. Волги 15 об., 16, 17, 58  
Улейкина, д. Семен. окр. 59 об.  
Ульянова, д. Семен. окр. 59 об.  
Умай, с. 45 об.  
Умайка, р., левый приток р. Пьяны 45, 45 об.  
Умомявка, р., левый приток р. Елтмы 13  
Унжа, р., приток р. Волги 5 об., 15 об., 61 об., 62  
Унзово, оз. Ардат. окр. 49  
Ункар, р., правый приток р. Кудьмы 8 об.  
Урвины, оз. Балахн. окр. 16  
Урга, д. Княг. окр. 32  
Урга, р., 26 об., 27, 27 об., 31, 32  
Уркат, р. Починк. окр. 40  
Уронга (Юронга), р., правый приток р. Урги 27 об.  
Урышево, оз. Балахн. окр. 16  
Усацкое, оз. Лукоян. окр. 42  
Усольный овраг, левый приток р. Кемли 43  
Успенское (Кленовка), д. 43  
Уста, р., левый приток р. Ветлуги 21 об., 22  
Устомка, р., левый приток р. Палец 46 об.  
Устомка, д. 46 об.  
Утечина, д. Ниж. окр. 8  
Утопан, р. Мак. окр. 22.  
Ухтыж (Ухтыш), р., левый приток р. Керженец 61 об., 62  
Учеватовка, д. Терюшевской вол. Ниж. окр. 7 об.  
Ушаковка, р., правый приток р. Имзы 27  
Ушаковка, с. Лукоян. окр. 42 об.  
Ушенина, д. Мак. окр. 22 об.  
Уштан, р., левый приток р. Пьяны 32 об.

Фаминка, д. Княг. окр. 32  
Федевка, р., правый приток р. Линды 59, 59 об.  
Филипова, д. Семен. окр. 60  
Филиповка, д. Княг. окр. 32 об.  
Филиппова, д. Семен. окр. 61  
Фокино, с. Вас. окр. 28 об.  
Фроловка, д. Ниж. окр. 8

Харьков, г. 40 об.  
Хахалы, д. Семен. окр. 62  
Хвощевка, с. Горбат. окр. 54, 54 об.  
Хвощевка, р., правый приток р. Теши 41, 43  
Хмелевая, р., левый приток р. Мошны 61 об.  
Хмелевая, р., правый приток р. Керженца 22 об., 60 об., 61  
Хмелевка, р., правый приток р. Волги 25, 26 об.  
Хмелевка, слобода Вас. окр. 25 об., 26 об.  
Хмелиха, р., левый приток р. Сергачки 34, 36  
Холостой Майдан, д. 45 об.  
Холязино, д. Княг. окр. 31 об.  
Холяска, р., правый приток р. Сундовика 31 об.  
Хомут, оз. Мак. окр. 21 об.  
Хомутово, оз. Семен. окр. 57 об.  
Хохлов, поч. Мак. окр. 22  
Хохлом (Хохлома), р., левый приток р. Узолы, 58, 58 об.  
Хохлома, с. Семен. окр. 58, 58 об.  
Хришинка, д. Семен. окр. 58  
Худошино, с. Арзамас. окр. 12 об.

Цаловальное, оз. Лукоян. окр. 42

Царевосанчурская округа 21, 22, 25 об., 26 об.

Цедень, р., правый приток р. Озерки 9

церкви:

Александра Невского в Феодоровском м-ре в с. Городец Балахн.  
окр. 18.

Алексия человека Божия в г. Арзамасе 10 об.

Алексея человека Божия в г. Балахне 14 об.

Благоверных князей Бориса и Глеба в г. Балахне 14 об.

Благовещения Богородицы в г. Арзамасе 10 об.

Благовещения Богородицы в г. Балахне 14 об.

Богоявления Господня в г. Княгинине 30

Введения Богородицы в г. Арзамасе 10 об.

Введения Богородицы в г. Балахне 14 об.

Владимирския Пресвятыя Богородицы в г. Сергаче 34

Воздвижения Честнаго Креста в г. Арзамасе 10 об.

Воздвижения Честнаго Креста в г. Балахне 14 об.

Вознесения Господня в с. Павлове Горбат. окр. 54 об.

Вознесения Господня, соборная, в г. Балахне 14 об.

Воскресения в с. Павлове Горбат. окр. 54 об.

Воскресения Христова в г. Балахне 14 об.

- Всех Святых за г. Нижним Новгородом 6 об.  
 Вход во Иерусалим в г. Балахне 14 об.  
 Евфимия Суздальского в г. Горбатове 52  
 Живоначальные Троицы в г. Арзамасе 10 об.  
 Живоначальные Троицы в г. Василе 25 об.  
 Живоначальные Троицы в Троицком Островоезерском м-ре Горбат.  
 окр. 54  
 Живоначальные Троицы в Макарьевском м-ре в г. Макарьеве 20 об.  
 Знамения Богородицы в г. Балахне 14 об.  
 Знамения Пресвятыя Богородицы в г. Ардатове 48  
 Изосимы и Савватия в г. Арзамасе 10 об.  
 Ильи Пророка в г. Арзамасе 10 об.  
 Ильи Пророка в г. Княгинине 30  
 Иоанна Богослова в г. Арзамасе 10 об.  
 Казанские Богородицы в г. Балахне 14 об.  
 Казанские Богородицы в г. Макарьеве 20  
 Казанские Богородицы в Троицком Островоезерском м-ре Горбат.  
 окр. 54  
 Козмы и Дамиана в г. Балахне 14 об.  
 Макария Преподобного в Макарьевском м-ре в г. Макарьеве 20 об.  
 Михаила Малеева в Троицком Островоезерском м-ре Горбат. окр. 54  
 Николая в с. Павлове Горбат. окр. 54 об.  
 Николая Чудотворца в г. Княгинине 30  
 Николая Святителя в г. Балахне 14 об.  
 Обновления Храма Воскресения Христова, собор в г. Арзамасе 10 об.  
 Петра и Павла в г. Балахне 14 об.  
 Покрова в с. Павлове Горбат. окр. 54 об.  
 Покрова Пресвятыя Богородицы в г. Лукоянове 41  
 Преображения Господня в г. Балахне 14 об.  
 Преображения Христова в г. Арзамасе 10 об.  
 Преображения в с. Павлове Горбат. окр. 54 об.  
 Рождества Христова в г. Арзамасе 10 об.  
 Рождества Христова в г. Перевозе 44  
 Рождества Христова соборная в г. Починок 38  
 Софии Мученицы в г. Арзамасе 10 об.  
 Сошествия Святого Духа в г. Арзамасе 10 об.  
 Спаса Нерукотворенного Образа в г. Балахне 14 об.  
 Сретения в г. Семенове 56  
 Успения Богородицы в г. Балахне 14 об.  
 Феодоровской Богородицы в Феодоровском м-ре в с. Городец Балахн. окр. 18

Цыба, р. Мак. окр. 22 об.

Чаконова, д. Балахн. окр. 17

Чанникова, д. 46 об.

Чапурда, д. Ниж. окр. 8 об.

Чапурда, р., левый приток р. Ункар. 8 об.

Чагнова, р. см. Чашавка

Чамха (Чамра), р., левый приток р. Мошны 61 об.

Чашавка (Чагнова), р., левый приток р. Шолокши 9

Чашиха, р., левый приток р. Хохломы 58 об.

Чашихинский старообрядческий скит Семен. окр. 56

Чебел (Чибирь), р., правый приток р. Черной 61 об.

Чеварлеевский Майдан, с. Ардат. окр. 49 об.

Чепара, оз. Лукоян. окр. 42

Черемисские, оз. Семен. окр. 57

Черемисское, оз. Балахн. окр. 16

Черемоховое, оз. Починк. окр. 39

Черетово, оз. Балахн. окр. 16

Черная, д. Балахн. окр. 17

Черная Маза, д. Мак. окр. 22 об.

Черная Маза, р. см. Маза Черная, р.

Черная (Вшивка), р., левый приток р. Маклоковки см. Вшивка, р.

Черная, оз. Княг. окр. 31

Черная, р. Ардат. окр. 50

Черная, р., левый приток р. Безменец 61 об.

Черная, р., левый приток р. Еленки 28

Черная, р., левый приток р. Керженца 22 об., 61, 61 об.

Черная, р. Мак. окр. 22

Черная, р., правый приток р. Ворсмы 53

Черная, р., правый приток р. Волги 16, 17

Черная, р., правый приток р. Линды 59, 59 об.

Черная, р., правый приток р. Юг 17, 17 об.

Черная, р. Горбат. окр. 53

Черная, р., левый приток р. Оки 17 об.

Черницына, д. Балахн. окр. 17

Черновское, оз. Ардат. окр. 49

Черновское, с. 36

Черное, оз. Ардат. окр. 49

Черное, оз. Вас. окр. 26

Черное, оз. Лукоян. окр. 42

Черное, оз. Мак. окр. 21 об., 22 об.

Черное, оз. Перевоз. окр. 45  
Черное, с. Балахн. окр. 17 об.  
Чернопенское, оз. Балахн. окр. 16  
Чернуха, оз. Княг. окр. 31  
Чернуха, д. Княг. окр. 32 об.  
Чернуха, д. Сергач. окр. 35 об.  
Чернуха, с. Ниж. окр. 9  
Чернуха, с. 46  
Чернушинский старообрядческий скит Семен. окр. 61  
Чернушка, р., левый приток р. Сережи 46  
Чернушка (Елховка), р., правый приток р. Керженец 60 об., 61  
Чернушка, р., правый приток р. Сонахты 60 об., 61  
Чернышево, оз. Мак. окр. 21 об.  
Чернышиха, д. Мак. окр. 21 об.  
Чергас, р., левый приток р. Чоки 42  
Четас, д. Лукоян. окр. 42  
Чеченина, д. Мак. окр. 23  
Чешуха, р., левый приток р. Санды 59 об.  
Чимоклейские вершины, р. 36 об.  
Чиргуши, д. Лукоян. окр. 42 об.  
Чиргушка, р., левый приток р. Ежати 42 об.,  
Чиргушка, р., правый приток р. Ватмы 45 об.  
Чиресь, р., правый приток р. Чоки 40, 42  
Чиресь, с. Лукоян. окр. 42  
Чистое Поле, с. Княг. окр. 27  
Чистое Поле, с. Семен. окр. 59 об.  
Чока, р., левый приток р. Пьяны 35 об., 36, 42  
Чугунка, р., левый приток р. Суры 27  
Чукалы, с. Сергач. окр. 35 об.  
Чурина, д. Семен. окр. 59 об.  
Чуркина, д. Сергач. окр. 35 об.  
Чуфарово, с. Сергач. окр. 35 об.

Шава, р., левый приток р. Перечни 36  
Шава, р., правый приток р. Кудьмы 8 об., 9, 23  
Шагаево, с. Починк. окр. 39 об.  
Шадрина, д. Балахн. окр. 17 об.  
Шалдеж, р., левый приток р. Керженец 61, 61 об.  
Шалтыкова, д. Вас. окр. 27  
Шамка, р. Мак. окр. 22  
Шамка, р., правый приток р. Теши 10, 13

Шаменеевка, д. 27 об.  
Шанец, р., левый приток р. Ивтины 60  
Шапкино, с. Горбат. окр. 54  
Шапкина, р., левый приток р. Кудьмы 53 об., 54  
Шарнавка, р. Ардат. окр. 50  
Шарп, р., правый приток р. Линды 59, 60  
Шатки, с. Арзамас. окр. 13, 13 об.  
Шахматова, д. Княг. окр. 31 об.  
Шепелева, д. Горбат. окр. 53 об.  
Шершовка, р., левый приток р. Пьяны 45, 45 об.  
Шершово, с. 45 об.  
Шешкеевская округа Пензенского наместничества 38 об., 39 об.  
Шешмарка, р., левый приток р. Сумки 26 об., 27  
Шешмары Крайние, д. Вас. окр. 26 об, 27  
Шиликша, р., левый приток р. Кудьмы 53 об.  
Шильниково, с. 45 об.  
Шима Большая, р., левый приток р. Ветлуги 26 об.  
Широкое, оз. Горбат. окр. 53  
Широкое, оз. Перевоз. окр. 45  
Широкое, оз. Семен. окр. 57 об.  
Шишковойрь, р., правый приток р. Урги 32  
Шмара (Шнара), р., левый приток р. Ежати 42 об.  
Шмиля, р., левый приток р. Волги 17  
Шолокша, р., левый приток р. Озерки 8 об., 9  
Шорья, р. Мак. окр. 22  
Шохна, р., правый приток р. Ватомы 22 об., 62  
Шпажонка (Наважока), р. 36  
Шубина, д. Сергач. окр. 35 об.  
Шульмева Большая, р. см. Шумлева Большая, р.  
Шульмева Малая, р. см. Шумлева Малая, р.  
Шумалейка, р., левый приток р. Елтмы 13  
Шумлева (Шумлевая) Большая, р., правый приток р. Керженец  
60 об., 61  
Шумлева (Шумлевая) Малая, р., правый приток р. Большой Шум-  
левы 61  
Шурговаш, р., левый приток р. Лянды 22 об.  
  
Щедровка, д. 45 об.  
Щелконова, д. Балахн. окр. 17 об.  
Щучье, оз. Мак. окр. 21 об.  
Щучье, оз. Семен. окр. 57

Юг, р., правый приток р. Волги 16, 16 об.  
Юганец, р. Балахн, окр. 17 об.  
Юматовка, р., правый приток р. Имзы 32  
Юрино, оз. Вас. окр. 26  
Юркино, с. Мак. окр. 23  
Юронга, р., левый приток р. Ветлуги 22, 26 об.  
Юрьеvec Повольский, г. 15 об.  
Юрьеvecкая округа 16, 16 об., 17 об.  
Юрьево, оз. Семен. окр. 57  
Юшкино, с. 39 об.

Яблокова, д. Семен. окр. 60  
Яблонка, р., правый приток р. Пьяны 32 об.  
Яблонка, с. 45 об.  
Яблонка, с. Княг. окр. 32 об.  
Яблонная, д. Княг. окр. 32  
Явлиха, р., левый приток р. Сергачки 34, 36, 38  
Ягодная, д. Княг. окр. 32  
Ягодная, д. Семен. окр. 59  
Ягуповка, д. 42 об.  
Ядринская округа 25 об., 27, 27 об.  
Язовица, р. см. Езовица, р.  
Язычка, р. Ардат. окр. 50  
Язь, р., левый приток р. Алатыря 39  
Якимова, д. Семен. окр. 58  
Якшонка, р., левый приток р. Пьяны  
Яловицы, д. Горбат. окр. 54  
Яма, оз. Вас. окр. 26  
Яминка, р., левый приток р. Троцы 16 об.  
Ямное, оз. Семен. окр. 57 об.  
Яновица, р., левый приток р. Троцы 16 об.  
Яново, с. Сергач. окр. 35 об.  
Ярославль, г. 3  
Ярославская большая дорога 16 об., 17  
Ястребова, д. Балахн. окр. 16 об.

## Промышленность Нижегородской губернии в 1814 году

*С.М. Ледров*

В пятом выпуске «Нижегородского краеведа» была опубликована ведомость о фабриках и заводах Нижегородской губернии за 1812 год [1]. В настоящий выпуск мы включили соответствующие сведения за 1814 год из «Ведомости о мануфактурах в России за 1813 и 1814 годы», напечатанной более двух столетий назад [2]. В этом источнике, как и в предыдущем, фабрично-заводская статистика сгруппирована по отраслевому принципу, а внутри каждой отрасли по губерниям, причем в основном с данными за 1814 год и лишь по Олонецкой, Орловской, Слободско-Украинской губерниям – за 1813 год. В конце книги есть итоговая перечневая ведомость «О существующих в России фабриках и заводах за 1813 и 1814 годы, с показанием степени умножения оных в продолжении сих двух лет». В ней указаны количество предприятий в губерниях по отраслям, а также общие показатели по каждой отрасли, а под ними приведены данные за 1812 год.

Составители «Ведомости о мануфактурах в России за 1813 и 1814 годы», обращая внимание на важность публикуемых сведений, в предисловии отметили, что «сия ведомость еще не столько полна и достаточна, как бы ей быть надлежало; ибо не из всех еще губерний получены сведения за 1814 год, а притом и в доставленных от них сведениях не все фабрики и заводы помещены» [2, с. II]. Причинами этого указано то, что одни владельцы фабрик и заводов из-за частых отлучек медлят сообщать начальству требуемые сведения, а другие умышленно скрывают от правительства успехи своих заведений, «опасаясь каких-то повинностей или податей», что неосновательно, так как правительство «в распространении и усовершенствовании отечественной промышленности единственным предметом своим имеет благо государства и общую пользу жителей оного» [2, с. II].

Также отмечено, что многие из перечисленных мануфактурных заведений принадлежат лицам, которые по городскому положению права на содержание фабрик не имеют: купцам третьей гильдии, мещанам, крестьянам, цеховым, посадским и т. п. И их заведения «не суть фабрики, а станы и рукоделия, кои всем и каждому иметь предостав-



лено» [2, с. IV]. Но так как подобных рукодельных заведений много, составители «признали за нужное поместить оные в сей ведомости вместе с настоящими фабриками и большими мануфактурами».

Как сказано в предисловии, все фабрики и заводы по-прежнему разделены на два разряда: «вольные» (заведенные в частном порядке) и «учрежденные по прежним привилегиям» (мануфактуры, к которым со времен Петра I были пожалованы недвижимые имения, или приписаны казенные люди, или куплены крепостные крестьяне), последние не могли быть раздроблены и уничтожены. В Нижегородской губернии к «учрежденным по прежним привилегиям» относились только железодельные заводы Баташевых в Ардатовском уезде. Остальные были «вольными». В публикуемой ведомости словесное указание на соответствующие разряды предприятий опущено, как нет его и в оригинальной публикации, «учрежденные по прежним привилегиям» мануфактуры там лишь отмечены особым знаком.

### Из «Ведомости о мануфактурах в России за 1813 и 1814 годы»

В губерниях: Нижегородской	Количество главных инструментов	Число употребленных в работу людей			Название изделий	В течение 1814 года выработано	Продано с остаточными от прошлого года
		приписанных и купных	помещичьих крепостных	вольных наемных			
1	2	3	4	5	6	7	8
<b>СУКОННЫЕ И ДРУГИХ ШЕРСТЯНЫХ МАТЕРИЙ ФАБРИКИ</b>							
[2, с. 16–17]							
	станов					аршин	
В Ардатовском уезде							
Бригадирши Степаниды Алексеевны Толстой 12 фабрик	51	–	–	742 <sup>43</sup>	сукна тонкие	73440	73440

<sup>43</sup> В графу вольнонаемных число занесено ошибочно, оно должно быть в графе помещичьих крепостных.

Продолжение таблицы

1	2	3	4	5	6	7	8
В Княгининском уезде в селе Спешневе							
Обер-провиант-мейстера Окулова	16	–	147	–	сукна солдатские	24192	24192
В Лукояновском уезде в селе Кемле							
Порутчика Кроткова	5	–	80	–	сукна солдатские	7600	7100
Итого на 14 фабриках	72	–	969	–		105232	104732
<b>КОЖЕВЕННЫЕ ЗАВОДЫ [2, с. 101–103]</b>							
	чанов				кож		
Купцов							
в Нижнем Новгороде							
Василя и Якова Овсянниковых	70	–	–	10	разных	1200	1200
Ивана Густякова	5	–	–	4	подошвенных юфтовых	500	400
Ивана Головистникова <sup>44</sup>	70	–	–	10		3000	2500
в Арзамасе							
Петра Скоблина	39	–	–	35	яловочных	15000	15000
Ивана Подсосова	20	–	–	18	яловочных	7500	7500
Василя Куракина	15	–	–	15	яловочных	5000	5000
Ивана Трушеникова	10	–	–	10	разных	5200	5200
Андрея Естифьева	24	–	–	10	яловочных	5330	5330
Алексея Разночинцова	10	–	–	8	яловочных	4500	4500
Василя Скоблина	30	–	–	25	яловочных	12500	12500
Семена Вандышева	41	–	–	25	яловочных	11850	11850
Михайлы Цыбышева	27	–	–	15	яловочных	5000	5000
Сергея Бебешина	10	–	–	5	яловочных	2000	2000

<sup>44</sup> Так в первой публикации. Правильно – Головастикава.

Продолжение таблицы

1	2	3	4	5	6	7	8
Николая Феоктистова Михайлы Лысковцова Якова Ярышева Василья Подсосова Якова Шарынина Ивана Сурмина Федора Хомутникова	8 4 10 24 12 13 5	– – – – – – –	– – – – – – –	8 4 10 20 13 6 6	яловочных яловочных яловочных яловочных яловочных яловочных яловочных	400 1000 2000 7000 4000 2500 2000	400 1000 2000 7000 4000 2500 2000
Мещан							
в Арзамасе							
Ивана Волосова Петра Потехина Михайлы Мылнина Андрея Беляева Степана Лысковцова Александра Рукавиш- никова Ивана Наседкина Семена Бebesина Григорья Скоблина Петра Рукавиш- никова Ивана Тарасова	11 12 5 3 6 10 6 4 5 5 9	– –	– –	5 9 3 6 7 4 5 4 9 6 5	яловочных яловочных яловочных яловочных разных яловочных разных яловочных яловочных яловочных яловочных яловочных яловочных	1500 3000 900 1000 900 500 1000 1000 4000 2000 1000	1500 3000 900 1000 900 500 1000 1000 4000 2000 1000

Продолжение таблицы

1	2	3	4	5	6	7	8
Андрея Потехина	10	–	–	7	яловочных	1300	1300
Василя Парфенова	6	–	–	7	яловочных	1600	1600
Петра Беляева	8	–	–	5	яловочных	1100	1100
Ивана Волкова	4	–	–	5	яловочных	1000	1000
Семена Еремеева	6	–	–	4	яловочных	3000	3000
Якова Крюкова	22	–	–	12	яловочных	2500	2500
Матвея Короваева	4	–	–	4	яловочных	700	700
Василя Скоблина	10	–	–	7	яловочных	1200	1200
Петра Суворова	6	–	–	6	яловочных	2000	2000
Михайлы Широкова	7	–	–	4	яловочных	1000	1000
в Нижнем Новгороде							
Ивана Бирюкова	40	–	–	10	юфтовых	4500	4500
в Семенове							
Афонася Сибиркина	3	–	–	1	юфтовых	14	14
					опойковых	12	12
					подош- венных	10	10
Леонтия Кожевникова	3	–	–	2	подош- венных	40	40
					опойковых	100	100
					юфтовых	40	40
в Ардатове							
Екима и Антона Кожевнико- вых <sup>45</sup> 2 завода	10	–	–	8	юфтовых подош- венных	550 250	390 100

<sup>45</sup> Так в публикации. Хотя обычно эти промышленники упоминаются как Калинины.

Продолжение таблицы

1	2	3	4	5	6	7	8
Мещанок							
в Арзамасе							
Натальи Потехиной	9	–	–	7	яловочных	3200	3200
Матрены Рукавиш- никовой	3	–	–	7	яловочных	1500	1500
Горбатовского уезда в селах							
Богородском							
Крестьян генерал- майора Василя Сергеевича Шереметева на 112 заво- дах	550	–	–	–	яловочных бараньих коневьих	6750 120000 1200	4550 150000 800
Павлове							
Крестьян малолетнего графа Шереметева на 40 заво- дах	300	–	–	80	коневьих яловочных опойковых козловых разных бараньих	12000 2300 510 140 2000 25000	11560 2200 510 140 2000 24000
в деревне Меледине							
Его ж на 3 заводах	23	–	–	8	бараньих коневьих	2500 1300	2500 1300
Итого на 203 заво- дах	1555	–	–	606		315095	405476

1	2	3	4	5	6	7	8
<b>МЫЛОВАРЕННЫЕ, СВЕЧНЫЕ И САЛОТОПНЫЕ ЗАВОДЫ</b>							
[2, с. 178–179]							
	котлов					пудов	
Купцов							
в Арзамасе							
Ивана Подсосова	2	–	–	57 <sup>46</sup>	мыла	2000	1500
Сергея Бебешина	2	–	–	4	мыла сала	500 1000	500 1000
на 2 заводах							
Василья Свешникова	1	–	–	2	свеч сальных	400	400
Николая Иконникова	1	–	–	3	свеч сальных	720	720
Ивана Подсосова	4	–	–	6	сала	6000	6000
в Нижнем Новгороде							
Ивана Густякова	2	–	–	4	свеч сальных	1400	1000
Мещан							
в Арзамасе							
Ивана Бебешина	4	–	–	6	сала мыла	200 100	200 100
2 завода							
Василья Муравина	1	–	–	3	сала	2000	2000
в Нижнем Новгороде							
Алексея Свешникова	2	–	–	2	свеч сальных	1500	1500

<sup>46</sup> Так в первой публикации. Правильно, вероятно – 3.

1	2	3	4	5	6	7	8
Горбатовского уезда в селах							
Павлове							
Крестьян малолетнего графа Шереметева на 3 заводах	3	–	–	4	свеч сальных	4500	4400
Его ж Шереметева 10 заводов	43	–	–	138	мыла	30000	29500
Ворсме							
Его ж Ше- реметева 2 завода	–	–	–	14	мыла	9000	8500
Итого на 32 заводах	65	–	–	189		59320	57320
<b>ПОЛОТНЯНЫЕ ФАБРИКИ [2, с. 270]</b>							
	станов					аршин	
Васильевского уезда в селе Чугунове							
Подпорут- чика Бутурлина	4	–	5	–	разных скатертей одеял	162 15 19	– – –
<b>КРАСИЛЬНЫЕ ФАБРИКИ [2, с. 308–309]</b>							
	котлов					аршин	
В Арзамасе							
Купца Ивана Иконникова	5	–	–	–	крашенины	50000	50000
В Нижнем Новгороде							
Мещанина Дмитрия Дьяконова	2	–	–	4	крашенины	10200	10200
Крестьянина Степана Драницына	2	–	–	2	разных сукон и шелковых материй	2000	2000

Продолжение таблицы

1	2	3	4	5	6	7	8
Итого на 3 фабриках	9	–	–	6		62200	62200
<b>КАНАТНЫЕ И ПРЯДИЛЬНЫЕ ФАБРИКИ [2, с. 315–317]</b>							
Купцов							
в Нижнем Новгороде							
	колес					пудов	
Петра Каменева	6	–	–	82	канатов	5316	3471
Ивана	4	–	–	59	канатов	6000	6000
Пятова							
Василья	4	–	–	37	канатов	1357	1217
Ермолаева							
Антипа	4	–	–	37	канатов	1357	1217
Молодова							
братьев	8	–	–	73	канатов	3435	4166
Переплет- чиковых					такелажу	799	799
наследни- ков Ивана	4	–	–	81	канатов	1727	1554
Стешева							
купеческой	17	–	–	110	канатов	2608	2608
вдовы							
Афимьи							
Бородиной							
в Балахне							
Семена Зеленихина	2	–	–	22	канатов	1045	975
Мещан							
в Нижнем Новгороде							
Александра Замощни- кова	3	–	–	37	канатов	800	800
Николая Жмакина	2	–	–	26	канатов	450	435
Григория и Василья Горбачевых	2	–	–	32	канатов	1005	855



1	2	3	4	5	6	7	8
Горбатовского уезда в селах							
Избыльце							
Крестьян подпорутчика Александра Турчанинова 21 заведение	21	–	–	170	канатов	11570	11570
Павлове							
Малолетнего графа Шереметева 3 заведения	11	–	–	24	канатов	900	875
Итого на 35 фабриках	88	–	–	790		38369	36444 <sup>47</sup>
<b>КРАСОЧНЫЕ ЗАВОДЫ [2, с. 362]</b>							
	котлов					пудов	
В Балахнинском уезде							
Купца Алексея Прянишников с компаниею	50	–	–	–	краски лазори	514	464
<b>СТАЛЬНЫЕ, ИГОЛЬНЫЕ, ЖЕЛЕЗНЫЕ И ЧУГУННЫЕ ЗАВОДЫ [2, с. 376–378]</b>							
	домен					пудов	
В Ардатовском уезде при речках							
Илевке							
Коллежского асессора Андрея Баташева	2	534	–	–	чугуна разных вещей	32369 324	32369 324

<sup>47</sup> Так в первой публикации. Хотя при пересчете производительности 35 фабрик получается 36542 пуда.

Продолжение таблицы

1	2	3	4	5	6	7	8
Выксе, Нелетине, Железнице и Сноведи							
Коллежско-го асессора Ивана Баташева 4 завода	–	2798	–	500	чугуна разных вещей артиллерийских снарядов кос (штук) проволоки железа	103533 92900 1895 268979 5361 96751	– 18000 – 85000 700 1856
В Горбатове							
Купца Андрея Полюхова	2	–	–	12	стали	8900	8700
В Нижнем Новгороде							
Мещанина Михайлы Тулинова	1	–	–	7	стали	1100	700
Горбатовского уезда в селах							
Ворсме							
Крестьян малолетнего графа Шереметева 2 завода	4	–	–	9	стали	3350	3000
Павлове							
Его же крестьян 1 завод	2	–	–	6	стали	1250	1100
Его же крестьян заведение	284 куз- ницы	–	–	1300	замков (штук) ружей (штук) ножей (дюжин) ножниц (дюжин)	600400 990 11793 4816	650400 990 9220 4850

1	2	3	4	5	6	7	8
Итого на 11 заводах	295	3132	–	2134		347235 860569 (штук) 16609 (дюжин)	66249 630590 13570
<b>ХРУСТАЛЬНЫЕ И СТЕКЛЯННЫЕ ЗАВОДЫ [2, с. 404–405]</b>							
	печей						штук
В Ардатовском уезде при речке Арге							
Бригадира графа Фе- дора Ан- дреевича Толстого	4	–	27	–	стеклян- ной посуды: бутылок стаканов кружек кувшинов разной листового стекла (ящиков)	4818 125 13 94 4947 171	2248 115 13 94 4947 79
В Балахнинском уезде в Жарской волости							
Майора Лебедева	5	–	29	1	листового стекла (ящиков)	270	270
Его же	6	–	32	3	разной разной листового стекла (ящиков)	84000 250 380	84000 250 380
Итого на 3 заводах	15	6	88	4	штук ящиков	94247 821	91667 729

*Источники и литература*

1. Ледров С.М. Промышленность Нижегородской губернии в 1812 году // Нижегородский краевед: сборник научных статей / сост. и науч. ред. Ф.А. Селезнев. Вып. 5. Нижний Новгород, 2020. С. 146–156.

2. Ведомость о мануфактурах в России за 1813 и 1814 годы. СПб., 1816. 457 с.

## Служба А.Я. Садовского в Ветлужском уезде

*В.В. Митрофанов*

В начале самостоятельной службы А.Я. Садовский не задерживался подолгу на одном месте. Получив первый опыт профессиональной деятельности в глухом месте на станции Бурга Новгородской губернии, где служил около восьми месяцев в 1877 г., в ноябре он вернулся в Нижний Новгород и получил новое назначение на должность надзирателя в Ветлужский уезд. Здесь он пробыл немного дольше и покинул красивые места Поветлужья 1 октября 1879 г. в связи с назначением в Ардатов [1, с. 72–91].

В публикуемом фрагменте «Воспоминаний» А.Я. Садовский подробно повествует о с. Рождественском и известных землевладельцах. Много места занимает рассказ о повседневной жизни и занятиях здешних жителей. Население в основном занималось торговлей лесом и промыслом сопутствующих продуктов, прежде всего дегтя. Бедность почвы («плохой подзол») не способствовала земледелию. Капиталистические отношения в пореформенное время развивались быстрыми темпами, о чем свидетельствует активная торговля основным богатством региона. Достаточно подробно А.Я. Садовский останавливается на механизме лесозаготовок: покупка делянок, организация ватаг лесорубов, заключение договора на рубку и сплав леса, реализация. Спрос на лес был большим. Попробовать своего счастья могли как рискованные люди, так и люди, имеющие большие капиталы, даже предприимчивые дельцы, в том числе и из духовенства, скрывающие свои занятия от церковного начальства. При этом автор замечает, что в результате можно было либо обогатиться, либо разориться, указывая на конкретных людей, которых он знал лично.

Второе занятие – «лесование». Все тонкости этого промысла подмечены внимательным взглядом профессионала, как будто бы собиравшего материал для своих воспоминаний. Интересно описаны обряды над ружьями, разного рода народные приметы, дошедшие из глубины веков, особенности жизни в зимницах.

Объектом охоты были пушные животные: белка, куница разных мастей, горностаи, бурундуки. Скупщики приезжали из Си-монова, цены на лесные дары колебались. Сам заядлый охотник

с детства [2, с. 157–183], А.Я. Садовский знал и подмечал многие особенности данного промысла. Охота на медведя, описание которой сделано замечательно, продолжает рассказ об этом увлечении автора воспоминаний.

Борьба за выживание простого населения, его повседневность, однообразные занятия, замкнутый образ жизни, по наблюдениям А.Я. Садовского, приводили к определенному «одичанию». Этому способствовали и такие пороки, как пьянство, картежная игра, тяжелая и опасная работа.

Но даже такая трудная жизнь привлекала в эти места переселенцев, в основном из Вятской губернии. Пришельцы устраивались по-разному, были и примеры удачного ведения хозяйства.

Приехав с инспекционной проверкой уже через 15 лет, в середине 1890-х гг., А.Я. Садовскому бросились в глаза большие изменения в жизни населения. Об этом красноречиво свидетельствует пример с самоварами.

Основное место в данной части «Воспоминаний» занимает рассказ о Лугининых (известные в свое время богачи). Небезосновательно А.Я. Садовский сравнивает их с такими промышленниками как Демидовы, Походяшины, Баташевы. Достоверных сведений о их происхождении в рукописи не приводится, есть лишь ссылки на ходившие про них устные предания. Какое-то несчастье в семье привело к утрате части владений в Тульской губернии. Г.И. Любина называет причину: страшный порок русских дворян – «страсть к карточной игре» [3, с. 9].

Федор Николаевич Лугинин (1804–1884) – полковник Генерального штаба, крупный помещик Ветлужского уезда Костромской губернии. Его потомки, прославившие науку России, имеют интересную судьбу. В частности судьба его сына уже привлекала внимание исследователей [4], недавно вышла и капитальная монография [5]. В.П. Леднев коснулся истории уральских заводов Лугининых [6, с. 196–205].

А.Я. Садовского же следует считать первым, кто в подробностях, но только применительно для с. Рождественского, описал их хозяйство, назвал управляющих именем, людей образованных, известных в свое время народническими взглядами, как, впрочем, и Владимир – сын Ф.Н. Лугинина. Владимир Федорович Лугинин (1834–1911) – русский ученый-термохимик, про-

фессор по кафедре химии [7] и почетный член Московского университета, последний владелец усадьбы в Рождественском.

Известен его дар alma mater в 1897 г. – уникальной в своем роде библиотеки в 8 тысяч томов. В.П. Леднев указывает на факт дарения и относит его к 1903 г. Об уникальности этого человека, помимо меценатства, научных достижений свидетельствует дружба с Л.Н. Толстым, А.И. Герценом, И.С. Тургеневым, Н.Г. Чернышевским.

Немало было пожертвовано им средств на образование и медицину в Рождественском. В 1871 г. было построено новое здание для Рождественского народного училища, попечителем которого стал В.Ф. Лугинин. Старая школа, открытая еще отцом, в 1854 г. была закрыта. В 1875 г. В.Ф. Лугинин принял на себя звание попечителя женской школы с ежегодным взносом 200 руб. серебром, а в 1889 г. он был выбран почетным попечителем Костромской губернской гимназии и отказался от попечительства лишь в 1902 г. из-за невозможности посещать Кострому. Завершая свою деятельность в России, Лугинин в 1901 г. сделал щедрый дар Ветлужскому земству, по которому передал землю со зданием больницы и другими постройками, школу в с. Рождественском.

Постоянной заботой В.Ф. Лугинина была основанная отцом больница, для обеспечения которой он пожертвовал капитал в 283,5 тыс. руб. В нее принимались бесплатно больные всех сословий и вероисповедания, независимо от места жительства. Кроме того, поддерживал деньгами церковноприходские братства, создававшиеся в деревнях Ветлужского уезда, отводил землю для постройки храмов. В отдельных случаях его можно считать пионером (вместе с младшим братом Святославом), например, он стоял у истоков организации первого в России кооперативного товарищества [8, с. 72–73], просуществовавшего многие десятилетия [9; 10].

Ряд фактов благотворительности для Рождественского приведен А.Я. Садовским. Вероятно, об этом ему было известно из личных бесед с В.Ф. Лугининым, о доверительных отношениях между ними свидетельствует и совместная охота. После отъезда А.Я. Садовского из Рождественского новая встреча между ними произошла много лет спустя, о чем и узнаем из рукописи.

Лесные и земельные владения В.Ф. Лугинина занимали огромную площадь. По сведениям И.Н. Чиркина, в Повелужье «самым крупным было владение помещика В.Ф. Лугинина, составлявшее 245 810 га. Достоверно известно, что даже крупная французская

буржуазия скептически относилась к рассказам Лугинина, проживавшего большей частью в Париже, о размерах его Ветлужского владения, превышавшего по площади почти в 5 раз французский департамент Сены» [11, с. 8].

По сведениям Т.В. Войтюк, в 1858 г. «в селе Рождественском с деревнями числилось 1918 душ крепостных людей мужского пола, 23 человека дворовых, 469 дворов, 78 919, 21 десятина земли. В селе Никольском с деревнями значилось 1981 душа крепостных, 12 дворовых, 500 дворов. Это было огромное поместье почти в 300 тыс. десятин земли, в основном поросшей строевым лесом» [8, с. 15–16].

А.Я. Садовский приводит редкие и неизвестные сведения о хозяйстве В.Ф. Лугинина. Его вели управляющие – имена известные, имевшие за плечами курс Московского университета: Ф.Д. Нефедов (1838–1902) – российский революционер-народоволец, беллетрист и журналист, лично знавший С.Г. Нечаева [12, с. 261–264; 13;14], Н.П. Колупанов (1827–1894) – первый председатель земского собрания Ветлужского уезда; А.А. Сиверс (1835–1902) – управлявший Нижегородским и Киевским удельными округами [15, с. 42]. Примечательно, что все они оказались порядочными людьми и, не имея, по сути, над собой никакого контроля, не злоупотребляли финансовыми операциями, получая за работу достойное вознаграждение. А.Я. Садовским приведены интересные сведения о доходах имения, хотя и без указания источника. Вероятно, они основаны на устных рассказах.

Важны описания усадьбы, сада, оранжерей – все эти детали значимы для представления о бывшей достопримечательности с. Рождественского, от которой остался только парк.

Характер В.Ф. Лугинина проявлялся через его отношения со своими работниками, содержание пансионариев и другие благородные поступки. Немало им было вложено средств для развития культуры, медицины в имении, которое по праву можно назвать образцовым для своего времени.

Думается, что приведенные в рукописи А.Я. Садовского неизвестные сведения о В.Ф. Лугинине будут использованы при написании исследований о нем, тем более, что его воспоминания хранятся еще в архиве и ждут своего публикатора. Выявляется постепенно и его эпистолярный пласт [16].

Несомненный интерес представляет и рассказ о путешествии В.П. Соколова в Италию, и как после этого его капиталы серьезно уменьшились.

Много лет спустя, работая над рукописью, А.Я. Садовский высказывал сожаление о том, что в ту пору он не занимался археологией. Так как порой встречались интересные рукописи, находки, которые не вызывали в то время интереса.

Следовательно, публикуемый фрагмент логично продолжает предыдущий. Главное содержание его – служба А.Я. Садовского в Ветлужском уезде, о котором сохранились интересные сюжеты, отмеченные им в своих воспоминаниях.

Зачеркивания в тексте авторские (А.Я. Садовского), сокращения слов раскрыты в квадратных скобках. Текст публикуется по современным правилам правописания с сохранением стилистических особенностей источника.

## *А.Я. Садовский*

### Воспоминания

Дела в Рождественском <sup>48</sup> приходилось иметь только с крестьянами. Все оброчные статьи, кроме мельницы Пищалихи, держали местные крестьяне и преимущественно общество крестьян, цены, за которые они арендовали земли, были дешевые, даже очень дешевые, подороже были луговые земли, встречавшие иногда торговую конкуренцию, но таковых было мало, так как и луга держали больше общества, а спорить с обществами единоличные крестьяне, даже и чужих селений, не осмеливались.

---

<sup>48</sup> 28 км южнее Шарьи расположено старинное русское село Рождественское. Свое название село получило по имени построенной здесь до 1616 г. церкви Рождества Христова. Сначала на месте села была деревня Дороватая, названная по имени близлежащего озера Дороватого. Название озера и деревни чисто местно-славянское и происходит от слова «дерть» (драть, выкорчевывать), то есть от места, частично расчищенного от леса под пашню (которое называлось «дорок»). Когда построили церковь, деревня стала называться Рождественским погостом, а затем вместе с окрестными деревнями – Ветлужской вотчиной (здесь и далее прим. В.В. Митрофанова).



Там доход с оброчных статей был ничтожный, или управляющие были добрые люди, но только никто из них не стремился к повышению доходов с оброчных статей. Я тоже не повышал аренды.

Лесосеки продавались с торгов небольшими делянками. Покупали тоже крестьяне и местные, и дальние. Торги на них проводились в с. Урень Варнавинского уезда за 90 верст от Рождественского, совместно с торгами Уренского и Топкинского удельных Округов. Предполагалось, что э́т такое подношение вызовет большую конкуренцию, но, кажется, это предположение было ошибочно.

В Ветлужском уезде лесная торговля употреблялась какой-то азартной игрой. Делянки строевого леса, особенно в Казне и у больших частных владельцев, а также и в Варнавинском уезде, покупались нарасхват. Помимо действительных лесопромышленников – крестьян, покупали все, у кого есть деньги. Мировые судьи, земские врачи, помещики, аптекари, почтмейстер, казначей и т. д. – все торговали лесом. Торговать лесом было не трудно. Подыскивалась артель лесных рабочих, артели там были известны и собственно почти все крестьяне были рубщики, возчики и сплавщики леса. У артелей денег не было. Они сами купить лесосеку или делянку не могли, но они разрабатывали купленные другими делянки и разрабатывали, т.е. рубили, возили и сплавляли, обычно из половины. По сплаве в Кузьмодемьянск и по продаже там плотов ~~продажную цену~~ полученную сумму делили пополам, половину лесопромышленнику, половину артели, иногда в зависимости от качества леса та или другая сторона получала немного более половины. Лесопромышленник во время зимней заготовки должен давать артелям деньги на покупку фуража, на провиант. Все эти выдачи удерживались из продажной суммы в пользу лесопромышленника и артелям иногда доставалось очень мало – они только что пережили зиму и прокормили себя и своих лошадей. Лесопромышленники из мужиков-кулаков денег артелям не выдавали, разве что задатки, а выдавали натурою, т.е. овсом, мукою, сброю и т.п., ставя все втридорога, у таких возчикам не только ~~в расчетах~~ в Кузьмодемьянске ничего не выдавалось, но возчики оставались в долгу у лесопромышленника и из этого долго не выходили, разве какой-нибудь особенно благоприятный год выручал. Лесопромышленники из чиновников и вообще интеллигентов редко занимались поставкой провианта и фуража, а больше выдавали деньгами, поэтому и возчики ~~ж~~ шли к ним охотнее. И вот если Вы хотите заняться лесною торговлею, Вы

подыскиваете артель, уславливаетесь с нею. Артель сама подыщет Вам делянки, сообразит и скажет, сколько можно за них дать и Вам остается только купить их на торгах. А затем Вы можете и не ездить в лес, артель все сделает как надо, ведь ее интересы сходятся с Вашими интересами, но, конечно, у всех более крупных покупателей имеются надежные приказчики, да без этого и нельзя, особенно на сплаве. Сплав – самое прихотливое дело, часто встречаются посадки на мель, аварии и другие случайности, за которые надо платить деньгами, а еще более надо уметь сделать все дешево, хорошо и дельный приказчик здесь значит многое. Цены на лес ежегодно колеблются и колеблются значительно, в зависимости от урожая в низовых поволжских губерниях, от постройки железных дорог и т. д. Нередко бывали колебания против прошлого года на 50 % и более % в ту или другую сторону; в зависимости от цен ~~в~~ Кузьмодемьянской ярмарки <sup>49</sup> и цен лесосек на торгах. ~~И-в~~ И, если Вам повезет удача, Вы купили дешево, сплав был удачен, цены на ярмарке высокие – Вы выручаете вдвое, втрое, вчетверо против затраченной суммы, а при неудаче, наоборот, Вы только что выручите свою затрату, а нередко получите убыток. Особенно велики колебания при сплаве белян – можно или обогатиться в одну навигацию, или прогореть.

В мое время в Ветлуге был счастливый лесопромышленник. Служил он земским врачом и был прекрасный врач, но соблазнился легкою наживою и стал лесопромышленником. Везде ему была удача, ее считали в сотню тысяч, практику он бросил, купил имение, был председателем Съезда Мировых Судей, все время дела его шли прекрасно. Но как во всякой азартной игре пошла полоса несчастья, и в несколько лет он разорился окончательно, наделал долгов и, в конце концов, уехал из Ветлуги и поступил опять в земские врачи где-то в Саратовской губернии. Говорили, что у него был слишком широкий размах, много захватывал и многим рисковал. И, наверное, так, потому что большинству лесная торговля давала только барыш.

У меня не было таких промышленников, мои делянки были мелкие по площади, дешевые по оценке, словом, были крестьянские делянки. Покупал как-то почтмейстер, но выручился плохо и дру-

---

<sup>49</sup> Ярмарка была названа в честь Кузьмы и Демьяна – ремесленников.

гие за ним не пошли. Покупал еще Рождественский священник на имя жены, и у него дела пошли хорошо, но лесопромышленники-кулаки, видя в нем серьезного конкурента, донесли Архиерею <sup>50</sup> о его занятиях и Архиерей запретил их.

Лесопромышленники наживали еще и от торговли лесом. Ярмарочные цены всегда колебались: одна цена в начале ярмарки, одна в середине и одна в конце. Приплывают плоты, купцы дают цену, лесопромышленник надеется получить больше и продать, не согласен, артель же согласна продать, ей надобно поскорее домой на полевые работы и даром проживаться в Кузьмодемьянске не рука, может быть цена еще и упадет. Происходит соглашение, лесопромышленник оставляет плоты за собою по предложенной цене, рассчитывается с рабочими и продает плоты потом дороже.

Как выгодна лесная торговля, показывают проценты на занятые на нее деньги. Случается, лесопромышленнику надо денег и дешевле 20 % за 3–4 месяца никто не даст, и эти проценты платят, только бы дали.

Кстати, уже и о крестьянах. Крестьяне Спириной волости жили бедно, земля – плохой подзол, обработка примитивная, лугов мало; поневоле приходилось всю зиму проводить в лесу, иные выезжали из леса только на несколько дней на Рождество и на Масленицу. Образования никакого, некогда его иметь, грубость нравов поразительная, какое-то одичание и никакого просвета на улучшение, разве случайность подвернется получить деньги и тогда станет кулаком-лесопромышленником, еще более горшим, чем другие кулаки. Правда, это нельзя отнести ко всем имениям и ко всем крестьянам. Где земли много и она хорошая, а народ лучше и богаче и дикости такой нет, встречалось это изредка в Спириной волости, но более в других казенных и помещичьих волостях. Спириная волость была каким-то скверным <sup>51</sup> исключением.

Кроме зимней работы в лесах, народ всю осень занимался «лесованьем». В начале сентября, как станет холоднее, мужчины уходят в леса на охоту и живут в лесах до поздней осени, изредка выходя домой с настрелянной дичью, да иногда и не домой, а в те селенья, в которых живут скупщики дичи. Сборы на лесованье об-

---

<sup>50</sup> Игнатий (Рождественский) (1827–1883) – епископ Костромской и Галичский в 1878–1883 гг.

<sup>51</sup> Слово вписано сверху строки.

ставляются разными обрядностями. Ружья окуриваются какой-то травой, заговариваются, последнюю ночь охотник спит в особом месте и, если случайно баба через него перешагнет и его заденет, то охотник откладывает свой уход еще на сутки и т.п. Подробности я уже забыл. ~~Убит~~ Живут в лесах в зимницах, убитую дичь ~~ежю~~ вешают в какой-нибудь одной зимнице, причем зимницу эту никогда не запирают и воровства в них не бывает; если же кому чужому <sup>52</sup> надобно взять рябчика или тетерева, то берет и вместо него кладет монету. К этому времени приезжают скупщики более из г. Семенова Нижегородской губ[ернии], открывают где-нибудь штаб-квартиру и объявляют цену: 20–30 к[оп.] пара рябчиков, тетеревов, глухарей, 8–10 к[оп.] беличьей шкурка и т. д., позднее к осени цены повышаются, так как дичи становится меньше, и она бывает тяжелее. Главный предмет охоты – рябчик и белка. На рябчика охотятся с пищиком. Охотник имеет особую дудочку и в лесу, там, где предлагает рябчиков, пищит в нее голосом матери, созывающей выводок. Рябчики откликаются, стоит ~~нетихоньку~~ подождать, они подлетают близко к охотнику и тот их убивает. На белок охотятся с собаками. Обыкновенная остроухая русская собака с крючковатым хвостом, к сожалению, вымирающая и в средних губерниях даже вымершая, отыскивает белку и, напавши на след, лает. Охотник идет на лай и находит белку где-нибудь на дереве и убивает. В хороший год эта охота очень прибыльна, я сам однажды в Карцевской даче убил в несколько часов десяток белок. Убивши белку, охотник со всех ног бросается к ней наперебой со своею собакой, если собака прибежит раньше, она ее непременно схватит и начнет мять, охотник бежит и кричит на собаку. Получивши белку, охотник тут же топором отрубает лапки и чулком снимает шкурку, а туловище отдает собаке, которая ждет этой подачи с нетерпением, шкурка затыкается за пояс. Собаки необыкновенно жадны и ненасытны, я не видал ни одной, которая отказалась бы от белки, хотя жрала их уже много.

Белку приходится стрелять на дереве, сидящую недалеко. Немудрено, что горячие охотники в торопливости, не прицелясь как следует, делают промахи, иногда по одной белке сделают 5–6 выстрелов. И со мною это бывало. Мужики ~~называют~~ говорят «обзарились» и считают, что ружье кто-то испортил, проделывают с ним какие-то манипуляции и «обзар» проходит. Конечно, от того, что

---

<sup>52</sup> Слово вписано сверху строки.

они успокаиваются и охотничья горячка проходит. Кроме белки с хорошей собакой приходится стрелять куницу, это самый ценный зверь из малых зверей, в мое время хорошая куница – «козак» стоила не дешевле 6 рублей, рублей 7 и даже 8, беловатая куница – «осиновка» стоила 3–4 руб. Были охотники, убивавшие по 10 куниц в зиму, но таких, конечно, мало, так как не все собаки умеют хорошо сыскать куницу, да и не все охотники ее найдут. Били еще горностаев и бурундуков, но мало, жалели на них зарядов, их трудно убивать сидячими.

Забыл сказать, что при стрельбе белок нередко белка, умирая, зацеплялась за веточку и оставалась на дереве, чтобы достать ее, надо лезть на дерево. Для такого случая у охотника за поясом топор, дерево это он срубает и получает белку. И сколько беличьих деревьев валялось и гнило в Карцевской даче ~~никто их ни за какие деньги и де~~ и как мне хотелось искоренить этот обычай, но, увы, наверное, и теперь там такие же беличьи деревья, только разве их поменьше.

И вот, несмотря на такие, казалось бы, приличные заработки, народ, т.е. большинство Спириной волости, жило плохо. Земля ли тут виновата или связанное со сплавом пьянство, картежная игра и другие художества. Бог знает, не берусь судить, но только я знал переселенцев из Вятской губернии, приписавшихся к удельным починкам, те леса не сплавливали, жили земледелием и жили хорошо.

А как плохо жили, доказывает хотя бы такой ~~случай~~ факт. Среди Нейской дачи было расположено четыре починка: Волитковка, Малиновка, Бебнево и еще какой-то, не помню. Починки были немаленькие и во всех этих починках был всего-навсего один самовар, и то жестяной, у какого-то переселенца Вятича. И, бывало, сторож спрашивает: Ваше благородие, будете пить чай, если будете, надобно сбегать в Малиновку за самоваром. Какое лучшее доказательство бедноте русского крестьянина! Должен, однако, и оговориться. Народ и в ~~конце~~ половине <sup>53</sup> 1890 годов жил, ~~то~~ по видимому, теми же ресурсами, пожалуй, и меньшими, но когда я приехал в эти починки в качестве помощника Управляющего Округом для ревизии Рождественского имения, примерно в 1894–1895 гг., вспомнив об этом<sup>54</sup> одном самоваре, спросил Смотрителя, а до-

---

<sup>53</sup> Слово вписано сверху строки.

<sup>54</sup> Слово вписано сверху строки.

станет ли самовар, тот ответил, что Вы, В. В.<sup>55</sup>, да здесь в каждом доме самовары. А прошло каких-нибудь 15 лет.

Самое Рождественское было собственно погостом, обыкновенным погостом северных губерний. Была церковь, даже две, были дома попов, дьяконов, причетников: два попа, дьякон, два или три дьячка. Впоследствии помещик Лугинин, которому принадлежали крестьяне Рождественской волости, устроил ~~эде~~ тут свою усадьбу. Выстроен был хороший барский дом, загорожено прекрасным каменным забором десятин 15 лесного оврага, разбит парк, устроен пруд, построены дома для служащих Лугинина, устроена им же больница, училище. Рождественское разрослось, но кроме барских домов и поповских никаких других жителей не было.

Самое важное лицо в Рождественском был, конечно, Лугинин. Лугинину в крепостное время принадлежали две теперешние волости – Шангская<sup>56</sup> и Рождественская. Сколько у него было душ, я не знаю, но за наделом крестьян в его распоряжении осталось 220000 десятин. Ни у одного Ветлужского помещика не было столько десятин. Вся ~~эта~~ огромная площадь была преимущественно, и не только преимущественно, а почти исключительно, под лесами и под лесами вековыми, нетронутыми, его леса были расположены в районах Ветлуги и в районах Унжи и на обеих реках, при продаже на Кузьмодемьянской и на Макарьевской ярмарках считались лучшими, даже лучше казенных.

В старину Лугинины были еще богаче, им принадлежали какие-то железные заводы на Урале. Судя по рассказам жителей, Лугинины были родом из Тулы и восприяли свое богатство также как восприяли его Демидовы, Походяшины, Баташевы. Какие-то несчастно сложившиеся обстоятельства оставили Лугининых при одном Ветлужском поместье ~~было еще поместье в Тульской губернии, но они его утратили при Александре I-м.~~ Принадлежало оно древнему старику и большому чудаку Федору (Николаевичу?) Лугинину, отставному, чуть ли не полковнику, коновожатому. Старик, по-видимому, выживал из ума, у него была какая-то болезненная скарденность, доходившая до смешного, нечто роднившее его с Плюшкиным. Но на самом деле он не был Плюшкиным, он завел в имении на свой счет больницу, устраивал и расходовался на училище, давал пенсии

---

<sup>55</sup> Ваше Высокоблагородие.

<sup>56</sup> Шангско-Городщенская с центром в д. Кривячка.

своим служащим, рассказывали и такой факт: у него был винокуренный завод, ~~иногда вообще винокуренные заводы~~ доказывая вред винокурения и т. п., то в одно прекрасное утро старик объявил сыну, что он делает ему подарок – уничтожает свой завод, а ведь это стоило не один десяток тысяч и совершенно не похоже на Плюшкинство.

В Рождественском ходило множество анекдотов про скупость Федора Николаевича, обыкновенно очень смешные, выставляя его со смешной стороны.

Всем этим обширным имением, равнявшимся какому-нибудь небольшому европейскому государству, управлял бывший Лугининский крепостной Павел Дороватовский. Большая умница и, как говорили, охулки на руку не клал. Получал он от Лугинина жалованья 15 рублей в месяц, да в свои причуды Ф[едор] Н[иколаевич] привозил ему подарочки, напр[имер], болотныесапоги.

– «Ты, Павел, много ходишь по лесу, вот и привез тебе сапоги» и т. п. Дороватовский вел все лесное хозяйство, ибо оно одно и было в имении, вел его так, как вели везде, т.е. сдавал вырубку леса из половины. Отдать ему справедливость: он не прижимал, не эксплуатировал мужиков, наоборот; при этом<sup>57</sup> сдавал выработку бывшим своим крестьянам, и потому отношения крестьян к Лугинину были хорошие. Также и выработка леса была при нем умеренная, дачи не расстраивались. Конечно, Дороватовский и себя не забывал, да и как не забыть при таком огромном деле, получая 15 руб. в месяц. В мое время старик уже не заведовал имением, может быть даже умер и всем распоряжался сын его Владимир Федорович. Владимир Федорович некогда служил в гвардии, попал в какую-то политическую историю и эмигрировал за границу. Долгое время жил он в Париже, там женился на бедной<sup>58</sup> француженке<sup>59</sup>, от которой имел двух дочерей<sup>60</sup>. В Париже В. Ф. занимался химией, у него была устроена

---

<sup>57</sup> Два слова вписаны сверху строки.

<sup>58</sup> Слово вписано сверху строки.

<sup>59</sup> В сентябре 1868 г. В.Ф. Лугинин получил разрешение отправиться на остров Мадейра для лечения и во время этой поездки женился во Франции на Марте (Мария Петровна) (1847–?).

<sup>60</sup> Волконская Мария Владимировна (1875–1960). Вышла замуж в 1897 г. за светлейшего князя Александра Петровича Волконского, внука известного декабриста С.Г. Волконского. 9 ноября 1917 г. крестья-

прекрасная лаборатория <sup>61</sup>, стоившая, как говорили, тысяч 40 и в химии он составил себе имя. Впоследствии Московский университет признал его доктором химии *honoriscausa* <sup>62</sup> и В.Ф. читал в нем лекции в качестве профессора ~~химии~~ этой науки.

Старику стоило огромных денег выхлопотать прощение Вл. Фчу, будто бы он рассказывал, что Володя ему столько стоит, что можно бы слить такого золотого. Передавали также и то, что история, в которой был замешан В. Ф., не стоила выеденного яйца и что, если бы он не эмигрировал, а остался в России, все бы кончилось для него пустяками.

В. Ф. ~~относился к людям~~ был человек 1860-х годов. Он был народником. Устраивал и жертвовал большие суммы на больницу,

---

яне-бедняки Рождественской волости, возглавляемые матросом-большевиком М. Вершининым, явились в усадьбу княгини Волконской, опечатали господский дом, контору, взяли на учет все имущество и землю, отстранили управляющего именем. М.В. Волконская со своей семьей уехала в Москву. Известно, что она принимала участие в подготовке к изданию некоторых ученых трудов отца. Художественное образование получила в МУЖВиЗ, затем училась в Академии Гранд Шомьер в Париже. В 1910-х гг. принимала участие в Весенних выставках в залах ИАХ в Петербурге. Экспонировала свои работы в салонах Тюильри и Национального общества изящных искусств в Париже. После Октябрьской революции постоянно жила во Франции. Вместе с сыном, художником П. Г. Волконским, провела выставки в галереях «Бернхейм» в Париже (1921 г.), «Джевис Арт» в Лондоне (1923 г.), Сен-Клу (1923 г.). В 1939 г. прошла персональная выставка Волконской-Лугининой в парижской галерее «Аллар». Работала преимущественно как пейзажист, писала виды Испании, Италии, Крыма, Кавказа, Одессы, сельские пейзажи Франции. Вторая дочь Надежда (1881–1930), в замужестве баронесса Мейендорф.

<sup>61</sup> В.Ф. Лугинин в 1882 г. снова уехал в Париж, где проводил исследования в собственной лаборатории до 1888 г.

<sup>62</sup> По ходатайству известных русских ученых А. Столетова, А. Тимирязева, К. Тимирязева, А. Соколова, Н. Жуковского, В. Вернадского, И. Сеченова, Н. Зелинского и других он был удостоен звания почетного доктора химии, а 30 апреля 1899 г. утвержден в звании профессора по кафедре химии. Почетный доктор (лат. *honoriscausa* – «ради почета», сокращенно *h.c.*) – степень доктора наук или доктора философии. Это произошло в 1890 г.



училища, устроил в Рождественском первое в России кооперативное товарищество, которое недавно отпраздновало 50-летие своего существования. К крестьянам относился очень благожелательно и делал им разные льготы. Рождественское очень любил и заводил в нем, т. е. в своей усадьбе, разные новшества. У него, напр[имер], была прекрасная метеорологическая станция, которою заведовал один из его служащих Флеров. Был он близок с другими народниками, напр[имер], Филиппом Диомидовичем Нефедовым <sup>63</sup>, который даже несколько лет по зимам жил в барском доме Рождественского на полном иждивении Лугинина. При мне В.Ф. только один раз приезжал в Рождественское, пробыл всего несколько недель, один, без семьи. Я с ним познакомился, ездил с ним и его рыбаками на рыбную ловлю. Тогда он ~~был~~ выглядел <sup>64</sup> довольно красивым брюнетом лет под 40, очень интересным. Вступив в управление имением, В. Ф. пригласил к себе Главным Управляющим Ветлужского Предводителя Дворянства Нила Петровича Коллюпанова <sup>65</sup>. Прикосновенный к литературе по экономическим вопросам, всесторонне образованный, очень умный, но большой циник, Нил Петрович был распорядителем хозяйства и продавал леса на лесных ярмарках, хозяином же по имению, т.е. приводившим в исполнение все предначертания Коллюпанова, остался Дороватовский. Коллюпанов был уже старик и едва ли хорошо понимал лесное хозяйство. Получал он от Лугинина много, т. е. много по-тогдашнему – тысяч 6 или 5. Как Предводитель, т. е. первое лицо в уезде, председатель всевозможных присутствий, имевший весьма большое значение и влияние в уезде, он был очень полезен Лугинину при разных столк-

---

<sup>63</sup> Нефедов Филипп Диомидович (1848–1902) – беллетрист-народник и этнограф. Образование получил в Московском университете по юридическому факультету.

<sup>64</sup> Вероятно, описка, правильно – выглядел.

<sup>65</sup> Коллюпанов Нил Петрович (1827–1894) – писатель. Окончил курс в Московском университете. Публицистическую деятельность начал в «Санкт-Петербургских Ведомостях» редакции В.Ф. Корша. В 1866–1868 гг. был деятельным сотрудником «Вестника Европы», где разрабатывал вопросы земского и городского самоуправления. Знаток крестьянского дела и крестьянской жизни, он работал и по начальному народному образованию; был видным деятелем в земстве Костромской губернии, где долго состоял предводителем дворянства Ветлужского уезда, председателем земского собрания в 1864–1891 гг.

новениях большого помещика с уездными властями и в земстве, достаточно сказать, что при оценке Лугининских лесов была пропущена сплавная река Шанга <sup>66</sup>, протекавшая по огромной Шангской даче, а так как в Ветлуге в то время оценка лесов для земского обложения производилась на основании близости лесов к сплавным рекам, то это одно давало большое сбережение денег в платеже земских повинностей. Колюпанов мне рассказывал, что, когда он принял имение, оно давало Лугинину только 12 тысяч, он же довел доходы до 20 тысяч и очень этим гордился. Как он довел этот доход, увеличились ли рубки или другими путями, я не знаю, по некоторым же данным думается, что именно увеличением рубки, и тогда заслуга его небольшая. На самом деле дохода от такого имения в 20 тысяч (вероятно чистых) не велика, не велика по сравнению с моими истощенными дачами. В своей жизни мне пришлось еще раз встретиться с В.Ф. Лугининым в первой половине 1890-х годов на Костромском Губернском Земском собрании, он выглядел тогда очень пожилым стариком, более похожим на иностранца, чем на русского. Мы с ним возобновили наше знакомство, в то время В. Ф. очень интересовался ~~добы~~ ~~делом~~ добыванием продуктов сухой перегонки дерева, хотел этим, с одной стороны, утилизировать свои не приносящие дохода лиственные и вообще удаленные от реки леса, а с другой, дать заработок местному населению. К сожалению, прекрасное по замыслу дело провалилось и дало убытки, завод и прочее пришлось прикрыть и, кажется, потому что ~~все~~ дело попало в руки непрактичных кабинетных людей.

Около этого времени В. Ф. пережил увлечение второй молодости. Где-то за границу он сошелся с какою-то баронессою Корде и просадил на нее огромнейшие деньги, довольно сказать, что Рождественские леса пришлось заложить Дворянскому банку за два миллиона. Начались после этого плохие времена. К счастью его, он напал на честного дельного Управляющего. Наш Управляющий

---

<sup>66</sup> Большая Шанга – рекав Костромской области России, левый приток Ветлуги. Длина реки составляет 87 км. Исток расположен в лесах в 27 км к северу от Поназырево. Река течет на запад, крупнейшие притоки – Ветлиха, Ночная (правые); Малый Паозер, Большой Паозер, Вязовка (левые). Малая Шанга – рекав России, протекает в Шарьинском районе Костромской области. Устье реки находится в 527 км по левому берегу р. Ветлуги.

удельною Конторою А.А. Сиверс, переведенный из Нижнего в Киев и не поладивший с Начальником Департамента кн. Вяземским, вышел в отставку и взял в свое управление Лугининские имения. Сиверс жил в Москве, приезжал в Рождественское по зимам на несколько недель для ревизий дел и на Кузьмодемьянскую ярмарку весной, тоже на несколько недель для продажи леса. Получал он за это 6000 в год. Взявшись за дело, Сиверс поставил непременным условием, чтобы Лугинин не спрашивал с него для себя более 50000 руб. в год. И что же, через немного лет после управления Сиверса я встретился с ним в Рождественском, куда приезжал на ревизию, (было это, вероятно, в конце 1890-х годов) и Сиверс за это время успел накопить Лугинину несколько сот тысяч капитала, которым он хотел обеспечить благотворительные заведения Лугинина, и выдал несколько сот тысяч по случаю выхода замуж дочерей Лугинина. Лугинин, будучи крайне доволен Управлением Сиверса, просил его получать по 12 000 в год, но Сиверс отказался, хотя в деньгах он всегда нуждался. Зато, когда Сиверс умер в начале 1900 годов, Лугинин благоугодно предложил его вдове ~~жаловать~~ несколько десятков тысяч, рассчитавши все время управления Сиверса по 12 т. в год.

Когда Лугинин приезжал в Рождественское, его осаждали всевозможные просители и по доброте его редко встречали отказ в помощи. Довольно большой дом в усадьбе всегда содержали в исправности, отапливали, при нем была определенная прислуга, в саду и в цветнике все было в порядке. Сад был сдан садовнику Евлампию Елисеичу Шаурову, из Лугининских же крестьян, учившемуся за счет Лугинина в какой-то земледельческой школе. В мое время Евл[ампий] Ел[исеич] имел от Лугинина квартиру с отоплением и несколько десятин чудного огорода, оранжерею и грунтовой сарай. Он обязан был содержать в исправности цветники и снабжать фруктами Лугинина, когда тот приезжал в имение (кажется ~~это бы~~ за особую плату). В огороде он работал на Лугининских лошадях и имел удобрение из барских конюшен. Евл[ампий] Ел[исеич] жил огородом, получая кроме того небольшое жалование от ссудосберегательной кассы, о которой я писал раньше и в которой он был ~~директором~~ председателем правления. У него было несколько десятин капустника, капуста распродавалась нарасхват и довольно дорого, также и другие овощи, ~~есть~~ в оранжерее зрели чудесные персики, прекрасные сливы, в грунтовом сарае вишни и че-

решни, в огороде выводил вкусные дыни и другие овощи. От продажи всего этого Евл[ампий] Ел[исеич] имел порядочный доход и жил безбедно, с некоторым комфортом. Он был очень интересный собеседник, человек безупречной честности, что доказывается его бессменным председательством в кооперативе в течение целых 50 лет. Был он охотник и несколько раз я охотился с ним за зайцами с гончими, сколько провел веселых часов! Он также не был чужд (общей) ветлужской страсти: покупал ежегодно одну-две делянки леса, но не рисковал, а бил наверняка, зато и получал барыша меньше других промышленников. В усадьбе жили еще пансионеры – лакей старика Лугинина, древний старик, забыл как его звали, имел квартиру и рублей 10 в месяц пенсии, потом еще какой-то пансионер, впоследствии присоединился сюда и мой Сидор. Сидор после меня перешел к Лугинину, был у него поваром много лет, но за пьянство был отставлен с пенсией и квартирой в Рождественском. Я встретил раз Сидора в Рождественском, пить он бросил и жил хорошо, даже имел небольшие денежки, которые давал займы лесопромышленникам за большие проценты.

Управляющий Дороватовский жил в другом имении, в с. Шанге. Здесь же была контора, управляющим его был какой-то Никаноров из крещеных жидов и два конторщика. За исключением хромого Флерова, заведывающего метеорологической станцией, я их знал только шапочно.

Жила еще вдова Лугининского землемера Красногорова, у которой я столовался на первое время. Она тоже получала пенсию, и все ее дочери обучались за счет Лугинина, кто учительницей, кто акушеркой.

Больницей заведовал фельдшер Родион Анисимович Иванчов, тоже из Лугининских крестьян, изредка наезжал и доктор из Ветлуги. Фельдшер был совершенно не образованный, не знал даже устройства человеческого тела, но, как лекарь, пользовался отличной репутацией среди крестьян, больница и амбулатория были переполнены, правда это была единственная больница на район в несколько десятков верст ~~если не сотен~~. У Иванчова была огромная семья, которой он дал образование, дети вышли докторами, инженерами и т. п. Я его почти не знал.

На выезде из Рождественского стояло двухэтажное здание Лугининского училища. Училище было громадное и учеников было много. Учительницами или, как здесь называли, наставницами бы-

ли две девушки – Наталья Философовна и Вера Лукинична. Первая разыгрывала из себя передовую образованную женщину, любила говорить о высоких материях и т. п., словом была скучной. Вторая была веселая, простая и мировую скорбью не задавалась. Первая, несмотря на свои высокие задачи, не прочь была пофлиртовать, особенно если предмет флирта мог быть выгодным мужем. Вначале заводила она свой флирт и со мною, но потерпела неудачу. ~~Но вообще это все таки.~~ Первый год моей жизни она была одна, а потом уже к осени 1878 года появилась другая. В училище все-таки интересно было бывать – там говорили не об одной серенькой будничной жизни, можно было достать книг, узнать городские или губернские новости и т. п.

Кончили обе наставницы очень печально. В 1879 году в один июльский день зашли они к нам звать купаться мою жену<sup>67</sup>. Жена отказалась, и они пошли одни и более не возвращались, только на берегу Ветлуги найдено было их платье. Они купались на месте, которое прежде было мелким, но в этом году тут образовался отчего-то яр – глубокая яма. Попали в эту яму и из нее не выбрались. Целый день и другой день искали их доморощенные водолазы и не нашли. Стали уже разноситься невероятные вещи: они не утонули, а симулировали, на самом деле они убежали, будучи замешанными в политическом деле, кто-то даже видел их живыми и чуть ли не говорил. Слухи нелепее один другого чередовались целую неделю. Через неделю трупы всплыли в нескольких верстах от места купанья, и сплетники были пристыжены.

В Рождественском жили два попа, дьякон и два или три дьячка. Приход был чрезвычайно богатый, в нем было несколько десятков деревень, бывших Лугинина, следовательно, более состоятельных, некоторые деревни отстояли на 30 и на 35 верст от церкви. Население было православное, поборы с него и деньгами, и хлебом были

---

<sup>67</sup> Садовская (Голова) Анастасия Ивановна (1858–1941; брак 20 августа 1878 г., с. Вознесенское Варнавинского уезда Костромской губернии) – дочь отставного подпоручика Ивана Ивановича Голова (1796–1869). В 1870 г. поступила и в 1876 г. окончила Павловский институт в С.-Петербурге. При выпуске получила от императора Александра II его портрет. Отец А.Я. Садовского – Я.А. Садовский – благословил этот брак только в конце 1879 г. (он был против брака из-за близкого родства с Головыми).

огромные. Достаточно сказать, что мой хозяин, дьячок Алексей Федорович, имел два дома, в одном жил я, штук 15 рогатого скота, две лошади, имел работников <sup>68</sup> и засевал много земли, так как у причта кроме церковной была еще ~~много земли писцовой~~ писцовая земля<sup>69</sup>. Алексей Федорович выписывал журнал, дома угощал шоколадом, коньяком, винами. Старший священник, отец Алексей Соколов имел прекрасный выезд – тройку вяток <sup>70</sup>, экипажи, не отказывал себе ни в чем, из Нижегородской ярмарки привозил ящиками виноградное вино и т.д. Я не знаю, сколько они брали за исполнение треб <sup>71</sup>, наверное, немало, но знаю, что постоянно ездили за сборами хлеба по деревням, давно и праздник прошел, а они все ездят, ведь не шутка объездить чуть не 40 деревень. Судя по Нижегородскому, тут было очень много каких-то особенных хлебных сборов, хлеба набиралось много. Говорили про отца Соколова, что если ему даяние покажется малым, то он ногою опрокидывал лукошко с хлебом и ругался, прихожанин должен был исправить свою ошибку. Я не знаю, сколько они получали на деньги и никогда об этом не спрашивал, но судя потому, как жил мой хозяин дьячок, как жил настоятель до меня и что последний получал несколько тысяч в год. А рядом в 15 верстах в удельной Карцевской даче стоял Карцевский погост – церковь, дом священника, дом помощника и дом сторожа, приход был из трех деревнишек и попу доставалось не больше 120 руб. в год, а псаломщик и сторож добывали хлеба главным образом лесными работами.

Настоятель о. Алексей жил с женою матушкою Ольгою, ~~не от-казывал себе ни в чем~~. Они были уже старые, видимо у них были деньги, если они в мое время не торговали лесом, но подозреваю,

---

<sup>68</sup> Два слова вписаны сверху строки.

<sup>69</sup> Два слова вписаны сверху строки.

<sup>70</sup> Вятская порода лошадей (Vyatka, Viatka, Вятка) относится к одной из старейших российских пород: она появилась еще в XVII–XVIII вв. Название породы происходит от места ее зарождения – Вятской губы. С самого своего появления эта порода северного лесного типа была знаменита своей резвостью и выносливостью. Сегодня эта порода распространена больше всего в Кировской области и в Удмуртии. Наибольшее распространение порода получила в XIX в., когда ее начали использовать в упряжных ямских тройках.

<sup>71</sup> Основные виды треб – молитвы о живых, об усопших, освящение предметов и пищи, жилищ.

что давали деньги лесопромышленникам за хорошие проценты, а может быть были с кем-нибудь в деле. Были они очень гостеприимны и любили поиграть в карты. Играли в преферанс, ералаш и стучолку по маленькой ~~проигрывали и выигрывали~~ и я зимою частенько с ними играл, делать зимою было нечего, а время убивать нужно, в результате от этой игры никто не проигрывал и не выигрывал. Летом приезжал к о. Алексею сын, учитель какой-то дальней гимназии с семейством. Он был ~~он был~~ ~~учитель~~ интересный собеседник и с ним было приятно провести время, неприятно было только то, что он был под башком <sup>72</sup> своей взбалмошной глупой жены, это виделось на каждом шагу и, конечно, портило настроение. Женился молодой Соколов будучи студентом на дочери богатого <sup>73</sup> Ветлужского купца В.Н. Соловьева, увез ее потихоньку против воли родителей, которые потом смиростивились и простили молодых. ~~Мои встречи с ними были уже после нескольких лет того как с них.~~ Когда я с ними встретился, они были женаты несколько лет я только удивлялся, что он мог найти в своей жене, чтобы на ней жениться; впрочем, сколько я не встречал студенческих браков, 90 % процентов <sup>74</sup> их всегда такова, а может быть и 99 %, лично я не видал таких, которым мог бы завидовать. Отец Соколова В.П. Соколов был лесопромышленником и, кроме того, еще чем-то торговал. У него были хорошие деньги, и ожидалось приличное наследство, но старик обманул ожидания. Что-то такое на него нашло или может быть пришло время раскаяния в своих поступках, но он задумал отправиться на поклонение к мощам Николая Чудотворца. И вот в мае месяце в ветхом пальто и резиновых калошах, не зная никакого языка, кроме русского, поехал в Италию. Он рассказывал, что везде в вагонах узнавали, что он русский, и находились люди, говорившие с ним по-русски, больше поляки, которые помогали ему в пути своими указаниями. Благополучно добрался он до Бари<sup>75</sup> и там попал в лапы католических монахов, обработали его как липку. Значительную часть своего капитала, по-видимому, он оставил там ~~после смерти обманул ожидания наследников~~ и наследникам доста-

---

<sup>72</sup> Описка, правильно – башмаком.

<sup>73</sup> Слово вписано сверху строки.

<sup>74</sup> Так в рукописи.

<sup>75</sup> Бари – город-порт в Италии, столица региона Апулия. Покровителем города считается Николай Чудотворец.

лось немного. В том же ватном пальто и резиновых калошах он благополучно вернулся в Ветлугу в середине лета.

Второй священник отец Иван был еще молодой, как и его жена. Оба они любили выпивать и впоследствии о. Иван, потерявши жену, как говорили <sup>76</sup>, окончательно спился. Когда приходилось бывать у отца Ивана в званые вечера вместе с прочим рождественским обществом, выставлялась перед ужином закуска и водка. Мужчины выпивали, а дамы только закусывали и, несмотря на это, с каждым новым закусыванием делались веселее и разбитнее. Там было не принято, чтобы дамы пили при мужчинах, они для этого уходили в другую комнату и там напивались чуть ли не чашками, а к нам приходили только закусывать. Все это отлично знали, мужчины даже над ними за то подсмеивались, но обычай держался твердо, ему не изменяли.

Дьячком был молодой красивый <sup>77</sup> человек из архиерейских певчих. Он любил петь, пить и имел красивую дьяконицу. Больше про него сказать нечего.

Все жили животною жизнью, своими мелкими интересами, еще мой хозяин и о. Алексей почитывали газеты и журналы и любили поговорить о политике.

В Рождественском две церкви: одна каменная двухэтажная<sup>78</sup>, видная издалека, довольно красивая, другая старинная, маленькая, каменная. К сожалению, я тогда не занимался археологией и не интересовался церковными древностями, так что не знаю, было ли там в них что-либо старое, выдающееся. Знаю только, что в церкви была большая писаная полууставом книга, которую Алексей Федорович называл летописью и приносил ко мне. Рукопись, насколько помнится, начала XVIII века, исторической части в ней мало, а более какие-то, как мне тогда казалось, рассуждения на темы священного писания. Помню только, что в ней было сказано, что весь Ветлужский уезд в старину принадлежал князю Репнину <sup>79</sup>. Интересно

---

<sup>76</sup> Два слова вписаны сверху строки.

<sup>77</sup> Слово вписано сверху строки.

<sup>78</sup> Церковь Рождества Богородицы.

<sup>79</sup> Ветлужской вотчиной более 150 лет владели Репнины. Среди них был и И.Б. Репнин (начальник Сибирского приказа), его сын Никита Иванович – известный фельдмаршал и президент Военной коллегии при Петре I и последний князь Н.В. Репнин – знаменитый дипломат и



бы теперь взглянуть на эту книгу, наверное, в ней много интересного, тогда мною пропущенного. У каменной церкви, на воле, стояли вынесенные из церкви разные изображения святых, кажется апостолов и Михаила Архангела, последний был когда-то раскрашен яркими красками. Все это гнило подоткрытым небом и едва ли сохранилось, также на старой церкви был древний крест с полумесяцем и железными витиеватыми украшениями.

Церковь оживлялась только по воскресеньям и большим праздникам, когда приезжали в нее деревенские прихожане. По воскресеньям было здесь подобие базара небольшого базара и потому прихожане, помимо удовлетворения религиозных потребностей, производили тут же и куплю-продажу. По праздникам, особенно в Пасху, большой колокол ~~непрестанно~~ непрерывно звонил, я жил напротив церкви, саженях в 15 от нее и звон в первое время страшно беспокоил, а потом привык и даже не замечал.

---

полководец, дед декабриста С.Г. Волконского. Ветлужскую вотчину Репнины считали своей родовой, наследственной и старались ее сохранить. Но пошатнувшиеся финансовые дела заставили продать земли. Их выкупил Лугинин Федор Николаевич. Свое имение он передал понаследству своему сыну Лугинину Владимиру Федоровичу. Самой большой достопримечательностью с. Рождественского, после церкви, был Белый дом. Название «белого» он получил в народе едва ли не раньше, чем резиденция американского президента. Это был главный дом в имении помещика Лугинина, а затем князя Волконского – мужа старшей дочери Марии. Белый дом с прилегающими строениями сгорел утром с Троицы на Духов день в тридцать втором году. Подгулявший конюх, завалившийся спать на сеновал с горячей трубкой, был причиной этой беды. В 1830 г. в с. Рождественском Ф.Н. Лугинин основал больницу на 25 мест, в которой принимались бесплатно больные «всех вероисповеданий и сословий» независимо от местожительства, но предпочтение отдавалось жителям Рождественской волости. Впоследствии больница, да и школа, построенная отцом, все содержалось на средства Владимира Федоровича Лугинина. Все делалось «с чувством, с толком, с расстановкой». Больница отапливалась печами из коридора, но в каждой палате был камин. Летний корпус – на высоких столбах для проветривания и со стеклянной крышей, которую в жару можно было открыть. Летом действовали детский приют и ясли. Сегодня в Рождественском сохранился парк – бывшая усадьба Лугининых – расположенный в юго-западной части села.

Недавно слышал, что с большой церковью случилась катастрофа. У нее провалился пол в верхнем этаже.

К счастью Хорошо, что <sup>80</sup> несчастье случилось не во время службы, и никто не пострадал. Мой Алексей Федорович, теперь уже дьякон, почему-то в это время был в церкви и только что зачем вошел <sup>81</sup> в алтарь как пол и случился как пол в церкви с грохотом провалился и вся церковь наполнилась пылью от штукатурки и земли.

Весною Кильпривел ко мне молодого человека лет 35, немца, Константина Александровича Киль, отрекомендовав его как вновь принятого на лугининскую службу лесничего. Я обрадовался новому знакомству и очень скоро сошелся с ним на короткую ногу. Так как Килью трудно было иметь свой стол, то я предложил ему свой, и он у меня обедал, пил чай и ужинал, а расходы на закуску съестных припасов мы делили пополам и из экономии Сидора стол обходился нам в пустяк, стыдно сказать по 7 или 8–9 рублей в месяц на обоих, да и на Сидора тоже, положим много убивали дичи, на второе и третье всегда было покупное.

Я до сих пор не знаю, зачем был приглашен Киль, кажется, не знали этого и Колюпанов с Лугининым, как не знал и сам Киль. С Килем был заключен контракт на три года, с платою жалованья по 3000 руб., но продержали его года полтора и отпустили с миром, заплативши за все три года. Киль уроженец Дифлиндекой Прибалтийского края, учился в тамошней гимназии и знал русский язык так, как мы русские гимназисты, знали французский или немецкий, т. е. вовсе не знал, только кое-что мерекал <sup>82</sup>, как говорят крестьяне. По окончании гимназии он поступил в Дерптский университет, пробыл там несколько и довольно много лет, а потом перекочевал в Торонтскую лесную <sup>83</sup> академию. В Торонтской академии он пробыл тоже несколько лет и тоже не кончил курс. Это был типичный немецкий бурш <sup>84</sup> и в Университете, и в Академии он

---

<sup>80</sup> Два слова вписаны сверху строки.

<sup>81</sup> Слово вписано сверху строки.

<sup>82</sup> Мерекать (прост.) – думать, соображать, разбираться в чем-либо.

<sup>83</sup> Слово вписано сверху строки.

<sup>84</sup> Бурш (нем. Bursch) – студент немецкого университета, принятый в корпорацию.

~~только нянствовал~~ ничем не занимался, разве что <sup>85</sup> дрался на дуэлях и истреблял невероятное количество пива, да пел хором немецкие студенческие песни. Видно последнее время ему приходилось плохо, совсем прожился, так как у него не было даже теплой одежды, да и вообще мало одежды. Домашняя самодельная «работы маменьки» куртка была его всегдашним костюмом. Лесной науки он вовсе не знал, как будто бы и не учился ей, не знал и съемки. За всем тем это был отличный товарищ, прямой, честный человек, на слово которого можно положиться, и я его очень любил. Ему отвели две или три комнаты в Лугининском доме, в одной комнате он развесил свои студенческие реликвии: шапочку, ленты, трубку, фотографии товарищей буршей в корпоративных костюмах и в простых, но все с бутылками или стаканами в руках, или около бочонка с пивом, нередко с собаками таксами, и фотографии этих собак. Книг у него не было никаких. Было у него ружье системы Лефоше<sup>86</sup> и прекраснейший белый с полевыми пятнами сеттер Поличка. Был он Киль замечательный охотник, знал все повадки дичи, умел ее находить и умел поднимать тетеревов, рябчиков, зайцев, словом, был настоящий охотник. Как теперь его вижу: высокий, плечистый, с помятым жизнью лицом, большими усами и добродушными голубыми глазами. Он сперва очень добросовестно исполнял свои обязанности: по целым неделям пропадал в Лугининских лесах, знакомился с ними, но действительного дела не делал никакого. Конечно, ему трудно и даже невозможно было сразу ориентироваться и предложить что-нибудь свое или даже улучшить существующее, так как он ~~только~~ был совершенно не знаком с условиями тамошнего лесного хозяйства, да и не только тамошнего, но и вообще лесного хозяйства: от Торонтской академии ничего не осталось, а предварительно он ни на какой лесной службе не был. Ему еще нужно было учиться лесному хозяйству. И если бы ему дали возможность это сделать, то, может быть, он был бы хорошим дельным управляющим, куда, по-видимому, его готовил Коллюпанов. Притом Дороватовский и вся администрация были против немца. И на первой же предпринятой им, по-моему, разумной мере, продажи маленьких присельных лесных участков крестьянам ближних дере-

---

<sup>85</sup> Пять слов вписаны сверху строки.

<sup>86</sup> Французское охотничье ружье системы Лефоше. Общая длина – 1160 мм, длина ствола – 760 мм, калибр – 17,8 мм.

вень, он ~~ееея~~ провалился. Доказали, что этого не надо было делать, что оценка участков слишком мала и т. д. и Килю пришлось оставить место.

Интересны были его рассказы о жизни в Торонтской академии. Жизнь студентов напоминает жизнь Дерптских студентов, описанную Боборькиным в романе «Путь-дорога». Те же попойки, песни, драки, дуэли, также любимое развлечение ~~но-ночам~~ ходить по ночам снимать вывески и перевертывать их – колбаснику повесить вывеску булочника, а булочнику колбасника, нанимать мальчишек и заставлять их бегать вперегонки в завязанных мешках и ~~рядится~~ откалывать в маскарадах разные неприятные форсы и неприлично ~~рядом~~ маскироваться и т. п. Поражало меня еще отношение профессоров к титулованным студентам, которые были, так сказать, особой породой, им все сходило и они всегда кончали курс. Титулованные студенты делали визиты профессорам и профессора эти визиты отдавали и считали за честь быть знакомыми. Помню его рассказы про какого-то русского светлейшего князя Ливена <sup>87</sup>. Ливен сделал визит профессору и, не заставши его дома, подал карточку с одной фамилией, без титула. Профессор ~~видиме~~ долго не отдавал ~~и как-то~~ визита, потом другой студент, гуляя вместе с Ливеном, встретил профессора, представил ему Ливена, сказал, что Ливен был у него и сказал, что Ливен светлейший князь. Профессор ~~не~~ На профессора это сообщение страшно подействовало: он стал извиняться и сейчас же, чуть не в этот день, отдал визит. То же был какой-то русский студент, сын Тайного Советника, которому не везло на экзаменах, товарищи научили его заказать карточки с надписью «сын Тайного Советника» и сделать визиты. Тот послушался и отношения сразу изменились. Много было у Киля подобных рассказов, но я их перезабыл, эти два почему-то остались в памяти.

Все наше свободное время проводили вместе. Летом ежедневно ходили на охоту или ловить рыбу, или кататься на лодках по Ветлуге и т. п. ~~зимом он тоже часто навещ.~~ Отношения ~~не прерывались и~~

---

<sup>87</sup> Ливен (Lieven) – род остзейского дворянства, якобы происходящий от жившего в XII в. ливского вождя Каупо (Каупе, Куббе). В 1826 г. графиня Шарлотта Ливен как воспитательница дочерей императора Павла I была возведена в княжеское достоинство; ее потомки носили титул светлейших князей.

помню такой. Мы все таки стали реже видятся, чем в холостое время. Чудесные были охоты около Рождественского, главным образом за тетеревиными выводками. Это была наша любимая охота. Поличка находила выводки, мы стреляли, если удавалось, выводок, конечно, разбивался, тогда мы садились где-нибудь под деревом и Киль начинал подманывать голосом молодого, матка отзывалась и шла к нам, а ей отзывались разлетевшиеся молодые и шли к ней. Иногда матка подходила к нам на несколько шагов, вся на виду, бедная Поличка, видя ее, дрожала как в лихорадке. Когда, по нашим соображениям, выводок более или менее собирался, мы вставали и пускали Поличку на поиск и, если выводок большой, повторяли приманку. Маток мы никогда не били. Обыкновенно убивали столько, сколько надо на день-два и только, если предполагалось послать в подарок кому-то из Рождественских обывателей, убивали больше. Утиные охоты были роскошные, особенно верстах в десяти ~~около Ну~~ около д. Пустошки. Помню одну охоту. Я и Киль шли по берегам озера, Поличка выгоняла уток на озеро, мы стреляли, за нами шли лесники с большими <sup>88</sup> кузовами за плечами и мы набили полные кузова.

Зато там вовсе не было красной дичи. Еще изредка и притом в лесу, в болотах встречались единично бекасы, дупелей же никогда нигде не видели. К осени и осенью охота за зайцами. Был у Лугинина английский выжлиц <sup>89</sup> Крылан, прекрасная паратая гончая, и у садовника Евлантия Елисеевича простая русская лайка Нигра, хорошо и настойчиво гонявшая зайцев. С этими двумя собаками мы и часто хозяин Нигры Евл[антий] Елис[еевич] отправлялись в окрестности Рождественского. Зайцев там много не было, но по одному – по два убивали всегда. Когда приходилось бывать в лесах, конечно, и я, и Киль стреляли рябчиков и белок. Рыбу ловили удочками, острогами, глушили осенью по льду, но, надо сказать, почти всегда неудачно.

В это время я стрелял из шомпольного английского ружья и завидовал Килью, стрелявшему из ружья Лефоше. Киль уговорил меня заказать себе такое ружье в той Дрезденской мастерской, из которой вышло и его ружье. Списались и заказали мне ружье за 80 руб.,

---

<sup>88</sup> Слово вписано сверху строки.

<sup>89</sup> Выжлец, выжлик (выжлок) – муж., выжлица, выжловка – жен., ищейная, гончая собака.

1000, если не более гильз 16 калибра и шомпольное ружье рублей в 15 для одного охотника-крестьянина. Через некоторое время получаю извещение от трактирной конторы Гергарта и Гоя уплатить 75 руб. за доставку. Уплатили, оказалось только шомпольное ружье и гильзы, мое же ружье будет выслано после, еще не изготовлено. Таким образом, пришлось иметь патроны без ружья и по той же цене, по которой можно бы купить и в России и шомпольное ружье, ценою не в 15, а по расценке в 25 руб., от которого крестьянин отказался, как от слишком дорогого. В это же время случился чей-то выстрел в Александра II-го и, как у нас всегда бывает, первым делом запретили выписку и покупку оружия. Мое ружье в это время попало как раз в это время и мне сообщили, что оно не может быть выдано без удостоверения Губернатора. Начинаю хлопотать, пишу прошение Костромскому Губернатору<sup>90</sup> с двумя марками о выдаче разрешения на ~~покуп~~ высылку ружья. И что же, Губернатор иронически ответил, что он не может исполнить моей просьбы, так как к обязанностям Губернатора «перевозка орудий (sic)» не относится. Правда, Кострома всегда славилась тем, что в ней были губернаторы - дураки, но этот дурак, не помню его фамилии, дурашнее всех. Плюнул и бросил, и потерял несколько десятков рублей.

Осенью, когда я уже был женат, мы ездили на медвежью охоту. В Лугининском лесу за нашу удельную дачею охотник Кузьма Платонов, отыскивая куницу, напал на медвежью берлогу, сообщил нам, и мы собрались. Поехали я, Киль, Евлам[пий] Елис[еевич] и моя жена, последняя, конечно, без ружья. Поехали вечером в д. Семениху, ч[то]б[ы] на рассвете отправиться к берлоге. Остановились у удельного сторожа Чикалева в избе. Было это 14 или 21 ноября в престольный праздник этой деревни. Утром, еще темно, оставив жену в избе, мы вчетвером отправились. Был мокрый снег, к сапогам пристывало и идти было трудно. Шли долго, верст 12, если не больше, по скверной дороге. Около 12 или 1 ч[ас.] пополудни пришли в участок соснового лучининского леса. Много я видел на своем веку хороших лесов, но такого не видал и никогда не увижу, да и есть ли теперь таковые! Вековой сосновый бор, каждое дерево больше чем в обхват, высокие стройные сосны только шумели вершинами. Пройдя немного, Кузьма Платонов указал на берлогу и,

---

<sup>90</sup> Догобужинов Владимир Ипполитович – костромской губернатор в 1866–1878 гг.

опять так много я видал медвежьих берлог и бивал медведей, но такой никогда потом не встречал. В лесу на чистом месте возвышалась груда мха. Кузьма Платонов, первый раз бывший на медвежьей охоте, как и мы все, указал на нее. Подошли сажень на 10, остановились, все мы слушались Килья, как наиболее опытного, почему он остановился так далеко от берлоги, не знаю. Наши собаки, штуки четыре, бросились на берлогу и стали зубами и ногами растаскивать мох, неистово лая. Медведь зашевелился, но не выходил. Было как-то томительно. Киль говорит, надо его выжить, Кузьма Платонов – стреляй в берлогу. Я взглянул на Кузьму, он был бледен как полотно, дрожал и буквально зубы не попадали на зубы, а стучали друг об друга. Но послушался, дрожащими руками навел ружье и выстрелил в берлогу. Послышался рев, груда мха всколыхнулась и оттуда показалась медвежья голова, огромная. Грешный человек, мне очень хотелось убить медведя, ~~но~~ поэтому из боязни, ч[то]б[ы] кто другой не убил прежде, я, лишь только ~~прин~~ показала голова, приложился и выстрелил разрядом из обоих стволов и не попал, а только ~~ка~~ потом оказалось задел шерсть, контузил. Медведь вылезает дальше, Киль приложился и убил на повал, а потом стал выговаривать мне, зачем я поспешно стрелял из обоих стволов, приходилось молчать, сам вижу, что поступил глупо. Сейчас же перезарядили ружья, подошли к медведю и вытащили его из берлоги, был огромный черный медведь с белым горлом.

На радостях отошли к дереву, ~~и~~ вытащили фляжку и поздравили друг друга с успешной охотой. Начали говорить, передавать свои впечатления и доканчивать флягу. Садовник заинтересовался устройством берлоги и, оставив ружье около нас, пошел к берлоге. Только что он наклонился, ч[то]б[ы] рассмотреть ее внутренность, как моментально отскочил и прибежал к нам с криком – там еще один. После Киль образно называл, что садовник прибеж к нам ~~как~~ ~~нуж~~ с такою быстротой, как пуля из ружья. Взяли ружья, подошли, и что же, в берлоге оказалось еще два лончака <sup>91</sup>. Убитый оказался медведицею и его мартовский помет – два медвежонок – лежали в этой же берлоге. Хотя эти медвежата были величиною с собаку и не были страшны человеку, но головы у них велики, не пропорционально роста, и их головы легко принять за взрослого медведя, особенно же тогда, когда у страха велики глаза. Много мы смеялись

---

<sup>91</sup> Лончак – медвежонок.

потом над садовником, «выскочившим как пуля». Медвежат, конечно, пристрелили, но на одного выпустили собак, и этот медвежонок не дался четырем собакам, он отбивался от них лапами, так как челюсть его была раздроблена пулею, пришлось его подстрелить. Уже стемнело, когда мы вернулись и обрадовали жену, которая не знала, что о нас подумать и воображала разные страхи. На другой день надобно было искать людей, ч[то]б[ы] притащить медведя в Семениху. Думали отправить 4-х человек, но вечером же явилось двое и заявили, что они вдвоем его дотащат, дайте им то, что у Вас назначено за доставку. Это были какие-то допотопные люди Костромских лесов, невысокого роста, бородатые в ширину чуть не больше, чем в вышину, они вдвоем на толстой жерди принесли на другой день ~~этого~~ ~~уб~~ медведя в Семениху. Пока мы ходили за медведем, жена оставалась в избе, был, как я сказал, престольный праздник и к Чикалеву поминутно являлись гости, которых угощали пивом и блинами, и жену угостили страшным угаром от стряпни праздничных блюд. Разговаривали с нею и о медвежьей охоте. Одна баба передала ей такой рассказ про своего отца и дядю. «Они нашли медведя и отправились за ним, вооружившись ружьями и топорами. Подошли, выстрелили, медведь бросился на одного и подмял под себя, другой брат выстрелил в медведя, но неудачно, медведь тогда оставил первого и бросился на второго, в это время первый оправляется и с топором бросился на подмогу, угощая медведя обухом топора по голове, медведь опять бросился на него, но второй проделывает тоже, что делал первый. И так они довольно долго бились с медведем и, в конце концов, добились его, но сами вышли сильно помятыми. Жена моя спрашивает: – Но почему же они били медведя обухом, а не лезвием топора, ведь тогда они его сразу бы убили. Баба наивно отвечает: – А боялись шкуру испортить, за испорченную то шкуринку дешевле дают». Выслушав эту историю, я подумал: да, действительно, если эти братья-охотники хоть немного похожи на тех лесовиков, которые вдвоем взялись тащить медведя, то они, пожалуй, и без топора бы справились с медведем.

*Публ. по: РГАЛИ. Ф. 464. Оп. 4. Д. 31. Л. 251–264.*



## *Источники и литература*

1. *Митрофанов В.В.* Ардатовское общество в «Воспоминаниях» А.Я. Садовского (вступ. ст. публик., коммент.) // Жизнь провинции: История и современность. Сборник статей по материалам Всероссийской научной конференции с международным участием «Жизнь провинции: история и современность» 19–21 марта 2015 г. Нижний Новгород: Изд-во «Книги», 2015. С. 72–91.

2. *Митрофанов В.В.* А.Я. Садовский о своей жизни в селе Шёлокша Нижегородского уезда (вступ. ст. публик., коммент.) // Нижегородский краевед: сборник научных статей. Вып. 3 /сост. и науч. ред. Ф.А. Селезнев. Нижний Новгород: Центр краеведческих исследований ИМОИ ННГУ им. Н.И. Лобачевского, 2017. С. 157–183.

3. *Любина Г.И.* Географическое пространство в истории рода Лугининых: туляки, москвичи-ветлужане, парижане (XVIII–XX вв.)// «Генийместа»: выдающиеся деятели Тульского края – городу и миру: Сб. мат-в науч.-практ. конф. (Тула, 18 апреля 2014 г.). Тула: Изд-во Тул. гос. пед. ун-та им. Л. Н. Толстого, 2014. С. 9–14.

4. *Соловьев Ю.И., Старосельский П.И.* Владимир Федорович Лугинин. 1834–1911. М.: Изд-во АН СССР, 1963. 144 с.

5. *Любина Г.И.* Владимир Федорович Лугинин. 1934–1911. М.: Изд-во МГУ, 2012. 688 с.

6. Леднев В.П. Уральские заводчики Лугинины и их потомки// Урал: литературно-художественный и публицистический журнал. 2002. № 12. С. 196–205.

7. Труды Владимира Федоровича Лугинина, профессора Императорского Московского университета / под ред. А. И. Каблукова. Т. 1: Химия органическая, физическая и термохимия. М.: Изд. светл. кн. Марии Владимировны Волконской, 1917. 475 с.

8. *Баринштейн И.Э.* Лугинины: кредиты для крестьян // Губернский дом: историко-краеведческий и литературный журнал. 2013. № 2(91). С. 72–75.

9. Практическое руководство к учреждению сельских и ремесленных банков (по образцу немецких ссудных товариществ) / Сост. Н.П. Коллюпанов и В.Ф. Лугинин. М.: Типография А.Н. Мамонтова и К<sup>о</sup>, 1869. 240 с.

10. *Лугинин В.Ф., Яковлев А.В.* Сельские судные товарищества (их устройство и назначение). СПб.: Тип. А. Котомина, 1870. 100 с.

11. *Чиркин И.Н.* Леса и лесное хозяйство Ветлужского уезда. Нижний Новгород, 1929. 104 с.

12. *Никольский Д.П.* Памяти Филиппа Диомидовича Нефедова // Живая старина. 1903. №№ 1–2. С. 261–264.

13. *Панфилов А.Ю.* Нефедов Филипп Диомидович // Русские писатели. 1800–1917: Биограф. словарь. М., 1999. Т. 4. С. 289–291.

14. *Толкунова В.Г.* Нефедов Филипп Диомидович // Владимирская энциклопедия: Биобиблиографический словарь. Владимир, 2002. С. 310–311.

15. *Аксакова (Сиверс) Т.А.* Семейная хроника. В 2-х кн. М.: Территория. 2005. Кн. 1. 493 с.

16. «Я живу здесь уединенно, работаю много»: письма В.Ф. Лугинина к Е. В. Салиас де Турнемир. 1863–1864 гг. / публ. подгот. А.А. Зайцева, Г.И. Любина // Исторический архив. 2007. № 6. С. 192–208.

## Нижний Новгород начала XX века в воспоминаниях Н.Л. Краснокутского

*Б.М. Горелик*

**В** Нижнем Новгороде провел детство и юность правнучатый племянник Л.Н. Толстого Николай Львович Краснокутский (1896–1977). Он оставил воспоминания об этом городе и его выдающихся жителях начала XX в., с которыми познакомился благодаря отцу, нотариусу Окружного суда. Экземпляр рукописи сберегла журналист и общественный деятель В.Б. Белякова из Йоханнесбурга (ЮАР), где Краснокутский жил после Второй мировой войны. [Подробнее о ней: 1]. Если бы не эти 18 машинописных страниц, мемуары Краснокутского, вероятно, никогда не стали бы известны нижегородским краеведам.

Н.Л. Краснокутский был правнуком родной сестры Л.Н. Толстого, Марии Николаевны. Ее дочь Варвара Валериановна (1850–1921) состояла в браке с титулярным советником Н.М. Нагорновым, членом Московской городской управы и помещиком Черниговского уезда [2, с. 193; 3, с. 513–514; 4, р. 77]. Писатель называл В.В. Нагорнову своей «любимицей» [5, с. 286].

Дочь Нагорновых, Елизавета Николаевна (род. в 1875 г.), вышла замуж за своего сверстника, Льва Николаевича Краснокутского. Супруг принадлежал к дворянской семье из Малороссии. Дед – генерал-майор, ветеран Отечественной войны 1812 года. Отец – наказной атаман Донского казачьего войска, генерал от кавалерии, знакомый с Толстым по обороне Севастополя. Мать – фрейлина, в девичестве княжна Голицына [6, с. 561–564; 7, с. 276].

В Нижний Новгород семья переехала из Вереи Московской губернии. [8, с. 728]. Л.Н. Краснокутский открыл нотариальную контору напротив Окружного суда на Большой Покровской, 14 [9, с. 107]. Его самым крупным клиентом была М.К. Кашина, прообраз Вассы Железновой в одноименной пьесе М. Горького.

Подобно большинству русских эмигрантов в Южной Африке, Н.Л. Краснокутский был антикоммунистом. Более того, в своих записках он иронизирует над (по его мнению) излишним либерализмом нижегородской интеллигенции. При этом, судя по его воспоминаниям, семья Краснокутских тесно общалась не только с умеренными либералами, но и с противниками монархии. Например, присяжный поверенный С.М. Синицын, который заходил к ним в обеденный перерыв, состоял в эсеровской организации и находился под наблюдением полиции. Н.А. Ланин, частый гость Краснокутских, был другом и единомышленником А.М. Пешкова. Будущий писатель работал письмоводителем у его отца А.И. Ланина, адвоката и либерального общественного деятеля. [10, с. 128; 11, с. 72].

В 1914 г. Н.Л. Краснокутский уехал из Нижнего Новгорода, поступив на медицинский факультет Московского университета [12, с. 151]. А во время Гражданской войны семья эмигрировала в Эстонию.



Н.Л. Краснокутский

Краснокутским удалось вывезти из России ценные вещи, в том числе антиквариат. Николай Львович пристрастился к коллекционированию предметов старины после того, как подростком нашел на толкучем рынке «Балчуг» у Почайной улицы ценный комод начала XIX в. Приехав в Таллин, Краснокутские открыли в Старом городе антикварный магазин и ювелирную мастерскую.

После присоединения Эстонии к Советскому Союзу в 1940 г. магазин был национализирован [13, л. 325]. Благодаря немецким родственникам, Н.К. Краснокутскому с женой и сыном разрешили выехать в Германию. Во время войны он работал переводчиком в лагере для депортированных граждан СССР [14]. Когда город заняла Красная армия, он устроился в советскую комендатуру. О его прошлом стало известно, и ему грозило наказание за сотрудничество с нацистскими властями.

Краснокутские перебрались в Западный Берлин, но оставаться в послевоенной Германии, в опасной близости от советских войск, они не желали. Их старые знакомые, потомки известных в Эстонии архитекторов Таммов, посоветовали им добиться разрешения на иммиграцию в Южную Африку. В 1951 г. виза была получена, и Краснокутские переехали в Йоханнесбург, где их ждали Таммы.

В Йоханнесбурге они снова занялись торговлей антиквариатом. Н.Л. Краснокутский стал одним из основателей местного «Общества русских эмигрантов», по инициативе которого в Южной Африке был учрежден приход РПЦЗ. «Русский дом» открылся в 1968 г. и оставался местом встреч наших соотечественников на Юге Африки около трех десятилетий. Его последним председателем был сын Н.Л. Краснокутского, Лев Николаевич (1938–2013), до конца жизни говоривший по-русски без акцента [16, с. 71, 92–93].

Записки Н.Л. Краснокутского о Нижнем Новгороде публикуются впервые, по экземпляру, который автор подарил своей русскоязычной сотруднице в 1976 г. Из текста исключены подробности, представляющие интерес лишь для близких мемуариста, общеизвестные сведения по истории города, а также фрагменты, не относящиеся к Нижнему Новгороду. Все пропуски помечены многоточием в квадратных скобках.

*Н.Л. Краснокутский*

## Воспоминания о Нижнем Новгороде

Мой отец, Лев Николаевич Краснокутский, был нотариусом в Нижнем Новгороде с 1900 года, и мы полностью застали патриархальную жизнь старого провинциального города, имевшего славное и богатое прошлое. Контора моего отца, с 15 служащими, находилась прямо напротив Окружного суда <sup>92</sup>, и поэтому в обеденное время приходило много народа (адвокатов и служащих в суде) на рюмку водки, и если гимназия кончалась раньше обыкновенного, мы <sup>93</sup> удавалось, сидя за столом, прислушиваться к интересным, хотя и мало понятным тогда для меня, разговорам. Друзья моего отца, все они без исключения были прекрасными собеседниками, и я слушал, не пропуская ни одного слова. Особенно запомнились мне присяжный поверенный Синицын, внешне очень похожий на Чехова, который красочно передавал судебные процессы об убийствах, отравлениях и кражах <sup>94</sup>.

Теперь я понимаю, до чего суд царского времени был гуманен и справедлив в сравнении с судами современными и в особенности с современным советским судом.

Вспоминаю также присяжного поверенного Ланина (младшего), в конторе которого работал некоторое время писцом Алексей Максимович Пешков (Горький) <sup>95</sup>, впоследствии отравленный (в 1936 году) со своим сыном по приказанию Сталина, несмотря на свою

---

<sup>92</sup> Здание на Б. Покровской, 17, где теперь находится Нижегородский районный суд [16, с. 202].

<sup>93</sup> Так в тексте. Правильно – «мне».

<sup>94</sup> Сергей Михайлович Синицын (род. в 1876 г.). Учился в Московском университете, состоял под надзором полиции в Уфе за связь с политически неблагонадежными лицами, выслан в Нижний Новгород. Член Нижегородской уездной эсеровской организации. Выступал на стороне защиты в судебном процессе по делу о Декабрьском восстании 1905 г. в Нижнем Новгороде [17, с. 261; 18, с. 86; 19, с. 82, 246; 20].

<sup>95</sup> Николай Александрович Ланин (1878–1917), сын Александра Ивановича Ланина, нижегородского адвоката, у которого А.М. Пешков работал письмоводителем в 1889–1895 гг. Писатель называл Ланина-старшего своим учителем [10, с. 128; 11, с. 72].

преданность большевикам, выразившуюся в не совсем «гуманной» фразе: «Если враг не сдается, нужно его уничтожить»<sup>96</sup>.

От Ланина я узнал, что общеизвестные сведения о чисто пролетарском происхождении Горького чистый вымысел – он был из вполне зажиточной семьи, его отец был управляющим небольшого торгового пароходства на Волге и умер, когда Алеше было 4 года, и описания несчастного и бедственного раннего детства Горького – писательский прием заполучить симпатии читателя – модного тогда революционного настроения и хождения в народ, и расписывания бедственного положения того класса, который не хотел работать<sup>97</sup>.

Как следствие того, что я слышал о Горьком от Ланина, было мною посещение тех мест, которые так красочно описали<sup>98</sup> в пьесе Горького «На дне».

В нижней части (на «Нижнем базаре») Нижнего Новгорода у нижней станции Похвалинского элеватора была узкая улица, с одной стороны которой было бесконечно длинное красно-кирпичное 2-х этажное здание с деревянными нарами, «ночлежный дом», куда пускали переночевать только вечером и стоило это несколько копеек. Внутрь мне заглянуть не удалось, так как днем здание было закрыто, зато я видал то, что запомнилось мне на всю жизнь – это «собачья радость». На газетном листе были нарезаны в ладонь величиной кусочки студня, сделанного из остатков, собранных с трактирных и ресторанных тарелок. Там попадались и куриные ножки, но также и окурки – все вперемешку. Стоило это одну копейку кусок. [...]

К 1900 годам на Волге так развилось пароходство, что масса бурлаков осталось без работы, так как у них не было даже лаптей, они ходили босиком, они переменяли свое имя на «босяков».

Часть этих бурлаков переменяли свою профессию и стали грузчиками, некоторые очень хорошо зарабатывали, но от них требовалась большая физическая сила и желание работать, отсутствие ко-

---

<sup>96</sup> Неподтвержденные документами версии об убийстве писателя и его сына выдвигаются с 1930-х гг. [21, с. 59, 339–40].

<sup>97</sup> Отец будущего писателя был конторщиком в пароходстве Колчина. Он умер, когда Алексею было два года. В 11 лет мальчик остался сиротой. Тогда же разорился его дед, цеховой старшина и гласный городской думы, у которого Алексей жил и воспитывался [21, с. 63, 73].

<sup>98</sup> Так в тексте. Правильно – «описаны».

торых приводило к званию босяков, которые так художественно описаны Горьким в пьесе «На дне». [...]

Грузчики были бородатые люди свирепого вида, с чисто акробатическими способностями, выучившиеся носить на спине очень большие тяжести. От берега на пароход была проложена узкая доска в 6 или 8 дюймов ширины, которая качалась и прыгала при каждом шаге. Я сам видел, как грузчик нес бегом на своей спине нормальное пианино. У них были свои артели и свои неписанные законы необыкновенной жестокости, потому убийства среди них были обычными явлениями.

Босяки в Нижнем Новгороде были настоящими пролетариями с плохой репутацией и их все боялись и старались не встречаться вечером. Вспомнилась мне также картина у лавки, где продавалась водка, в маленьких бутылочках, которые выпивались тут же у лавки, и за пустую посуду немедленно же платились обратно деньги. Бутылочка была запечатана красным сургучом, который устранялся трением о стену лавки, и она была вся покрыта следами сургуча. С необыкновенной ловкостью ударом руки по донышку выгонялась пробка и одним разом бутылочка опоражнивалась.

В 1910 году было организовано большое движение по сбору денег на постройку «Народного дома» в Н. Новгороде (прекрасный городской театр был, видимо, недостаточно демократичен)<sup>99</sup>. Деньги, при посильном участии моего отца, были собраны и прекрасный дом-театр был выстроен на окраине Нижнего, и на открытие его было решено пригласить Максима Горького. Он приехал и присутствовал на торжественном ужине, где произнес соответственную речь<sup>100</sup>. После которой уже в частной беседе с моим отцом, по-видимому подвыпив, начал ругать присутствующих, называя их «обожравшимися буржуями», и дело чуть-чуть не кончилось скандалом и только благодаря вмешательству друзей отца инцидент был улажен<sup>101</sup>.

---

<sup>99</sup> Одним из инициаторов создания театра при Народном доме был А. И. Ланин [11, с. 72].

<sup>100</sup> А.М. Пешков выступал на открытии театра Народного дома 16 декабря 1903 г. [22, с. 257].

<sup>101</sup> Есть и другие свидетельства презрительного отношения А.М. Пешкова к аристократии и интеллигенции в первые годы после того, как к нему пришло признание [21, с. 14].

Центр города был асфальтирован на протяжении около двух километров. Я получил в подарок коньки на колесиках, и мы вместе с моим сверстником Анатолием Мариенгоф<sup>102</sup> катались до темноты, благо движение в городе (извозчиками) было очень незначительно. [...]

В Нижнем Новгороде, как и вообще в старой России, иностранцы пользовались почетом и в большинстве случаев занимали хорошее общественное или служебное положение. У меня в гимназии, кроме Мариенгофа, было много соучеников друзей, иностранцев и евреев, родители которых пользовались в торговых и общественных кругах признанием и уважением. За исключением тех, либерализм которых переходил черту «игры в революцию» и носил явно недозволенный и противозаконный характер.

Я знал в Нижнем Новгороде м-ль Вигдорчик<sup>103</sup>, необыкновенно высокую красивую дочь владельца корсетного магазина<sup>104</sup>, которую я, перед отъездом из России в 1918 году в бытность в Кремле, посетил. Она была одной из секретарей Нахамкес-Стеклова, одного из видных деятелей большевиков<sup>105</sup>. У него была очень маленькая лавочка в Нижнем Новгороде по вырезке штампов и печатей<sup>106</sup>. Впоследствии выяснилось, что он был главным изготовителем поддельных печатей на фальшивых документах революционных деятелей. Сестра Вигдорчик в 1910 году была недалеко от нас разорвана на куски и убита на месте при изготовлении бомбы, предназначавшейся, как говорили, для покушения на нижегородского губернатора

---

<sup>102</sup> Поэт-имажинист А. Б. Мариенгоф был сыном купца Бориса Михайловича Мариенгофа. Семья снимала квартиру на Большой Покровской, по соседству с Краснокутскими. Отец будущего литератора – прибалтийский немец. [23, с. 20–23].

<sup>103</sup> Сарра Абрамовна Вигдорчик (?–1933), в замужестве Флаксерман. Сестра врача Натана (Николая) Абрамовича Вигдорчика (1874–1954), одного из основателей РСДРП [24, с. 69–72].

<sup>104</sup> Перчаточное и бандажное заведение Абрама Хаимовича Вигдорчика, Большая Покровка, 14. [25, с. 162].

<sup>105</sup> В 1918 г. Юрий Михайлович Стеклов (Нахамкис) состоял в президиуме ВЦИК.

<sup>106</sup> Сведений о работе Ю.М. Стеклова в Нижнем Новгороде не обнаружено. До Октябрьской революции он жил в Одессе, Киеве, Петербурге, а также в ссылке в Сибири [26, с. 152–154].



<sup>107</sup>. Это, конечно, возвело впоследствии сестру погибшей в степень героини, и поэтому она сделала карьеру у большевиков <sup>108</sup>. [...]

Теперь перед моим мысленным взором проходят совершенно изумительные по красоте картины Нижнего Новгорода, расположенного на очень высоком берегу, с которого, особенно весной, во время разлива Волги и Оки, был вид, от которого захватывало дыхание. Как раз на этом, самом высоком месте, со стены которого была видна знаменитая Нижегородская ярмарка – место слияния обеих рек немного выше по течению. [...]

Первое, что на ярмарке в Нижнем поражало – чрезвычайное разнообразие народностей – персы, армяне, кавказцы, крымские татары, народы Сибири, не говоря о самых разнообразных народах Европы. Каждый из них носил свои национальные одежды и каждый из них занимал постоянное свое место и торговал товарами в рядах и улицах, специфичными для них. Особенно запомнились ряды с сушеными фруктами (шептала, изюм, миндаль, урюк – сушеные на солнце персики и абрикосы) распространявшие далеко за пределы своих районов пряный, очаровательный запах, шедший от стоявших прямо на улице больших полотняных мешков, полных этими лакомствами. Восточные люди, купцы, важно сидели рядом в своих пестрых халатах в головных уборах, чалмах и фесках, придавая общей картине экзотический характер, в стиле Верещагина. [...]

Все здания были 2-этажными, за исключением так называемого «Главного дома», построенного точно так же, как главные торговые ряды, что стоят напротив церкви Василия Блаженного в Москве и называются теперь «ГУМ». Тротуары были крыты крышами в индийском колониальном стиле, крыши были на чугунных колонках, так что в случае дождя пешеход мог незамоченным гулять по всей ярмарке.

«Главный дом» был огромное здание, и один духовой оркестр играл в одном его конце, и второй не мешал ему, тоже играл и не перебывал его, несмотря на чудный резонанс и большое эхо. Я подолгу стоял там под окнами московских ювелиров, приезжавших на

---

<sup>107</sup> Боевая организация эсеров готовила покушение на нижегородского губернатора, генерал-лейтенанта П.Ф. Унтербергера, в 1905 г. [27, с. 124–125].

<sup>108</sup> До 1923 г. С.А. Флаксерман была дежурным секретарем В.И. Ленина; позже работала в Совнарком.

Нижегородскую ярмарку и привозивших лучшие свои вещи. Так, например, мне врезалось в память у Немирова-Колодкина, несколько лет подряд я любовался выставленным в окне желтым бриллиантом величиной с голубиное яйцо. [...]

На самом узком и видном конце косы стоял собор Александра Невского, напоминавший по форме и архитектуре храм Христа Спасителя в Москве и выстроенный архитекторами Николаем Тамм (сын которого живет сейчас в Йоганнесбурге в Южной Африке) и Кильвейном, за очаровательной внучкой которого я серьезно ухаживал, будучи уже студентом <sup>109</sup>.

Второе высокое здание – это был фигнеровский оперный театр (как раз напротив нотариальной линии), куда приезжали лучшие силы русской оперы того времени <sup>110</sup>. У моей мамы были знакомые из оперных примадонн, и потому я был чаще обычного на операх и оперетках. Первая вещь, которую я видел в фигнеровском театре, была опера «Снегурочка», чудно поставленная, с Поздняковой <sup>111</sup> в главной роли. [...] Но самым главным местом моего стремления был цирк Никитина, который имел свое постоянное и солидное здание, где добрая половина номеров была из-за границы, и программа была столичного класса <sup>112</sup>. Предметом шуток и насмешек был молодой человек, сын владельца цирка – Никитин <sup>113</sup>, который обязательно выступал каждый вечер, как жонглер и укротитель зверей, и каждый раз его выступление было связано с неудачей – звери его не слушались и предметы жонглирования никак не возвращались в его руки. За цирком было большое поле, где были так назы-

---

<sup>109</sup> Роберт Яковлевич Килевейн (1825–1895) – нижегородский архитектор. Архитекторы Николай Тамм-старший (1834–1907) и Николай Николаевич Тамм (1867–1948), сын которого эмигрировал в Южную Африку, работали преимущественно на нынешней территории Эстонии [28, с. 201, 203, 484, 486; 16, с. 108, 112; 15, с. 83].

<sup>110</sup> В 1890-е гг. Большой ярмарочный театр перешел в собственность петербургского тенора и театрального администратора Николая Николаевича Фигнера (1857–1918). [29, с. 338].

<sup>111</sup> Анна Мартыновна Познякова, сопрано, выступала в антрепризе в Нижнем Новгороде в 1900-е гг.

<sup>112</sup> «Большой русский цирк братьев Никитиных» открылся на Нижегородской ярмарке в 1887 г. [30, с. 209].

<sup>113</sup> Видимо, речь идет о Николае Акимовиче Никитине (1887–1963), наезднике, акробате и пантомимисте.

ваемые «балаганы», народные гуляния на очень примитивный вкус, но все же там я видел в 1907 или 1908 году первый кинематограф, очень хорошего качества <sup>114</sup>. Как сейчас помню, показывались картины японской войны 1905 года, причем мы, сидевшие в первом ряду, вскакивали от испуга, когда как будто бы убитые японцы скапывались с железнодорожной насыпи вниз экрана <sup>115</sup>. Там же было много так называемых дагерротипных фотографов, которые очень быстро делали и проявляли снимки, сделанные на кусочке жести четко и в фокусе. Образцы такого искусства хранятся еще сейчас в семейном альбоме.

Вся нотариальная контора моего отца переезжала, конечно, тоже на ярмарку в «нотариальный ряд» в собственный двухэтажный дом. Внизу помещалась контора с «ремингтонами», как звали тогда пишущие машинки, и во втором этаже была комната, где мы завтракали, и я учил уроки, и второе большое помещение, где жили служащие – писцы, ели и спали. Был обычай, по которому обед им приносился из ресторана во время ярмарки, очень хорошего качества, который и мы, я и мой отец, тоже ели. У моего отца было много клиентов-татар, для которых был специальный присяжный переводчик, живший также у нас и приезжавший на время ярмарки.

Возвращаясь к кинематографу, надо сказать, что до большинства зрителей не доходило, что это экран, на который проектировались быстро сменяющийся картины, так как после представления некоторые старались заглянуть за экран.

Между балаганами прогуливалась масса публики, приезжавшей из деревень, и среди них ходили молодые люди с небольшим ящиком, висевшим у них на ремне спереди. В ящике для отвода глаз были безделушки будто для продажи. На самом деле это были настоящие мошенники, ловившие доверчивых парней в карточной игре. Я с приятелем-одноклассником видел, как целая группа делала вид, будто бы кто-то из публики выигрывал большие пачки денег. Если кто-нибудь вязывался в игру из-за одолевшей жадности и желания выиграть, то через пару минут они оставались без копей-

---

<sup>114</sup> Первые в городе киносеансы состоялись раньше, на XVI Всероссийской промышленно-художественной выставке 1896 г. [31, с. 116].

<sup>115</sup> «Сюжеты о русско-японской войне» демонстрировались в павильоне на Самокатной площади Нижегородской ярмарки [31, с. 117].

ки, а шулерская компания быстро разбегалась в разные стороны и смешивалась с толпой. [...]

Кроме специфических и приятных запахов, разлитых по нижегородской ярмарке, кипучая жизнь в ней сопровождалась непрекращающимся в течение дня шумом, в котором преобладал шум колес ломовых извозчиков, бесконечной лентой тянувшихся из города через волжский мост и везших всевозможные товары. На мосту этот звук менялся, так как колеса катились по дереву, в городе же, как и на ярмарке, улицы были вымощены булыжниками (круглыми камнями), и железные обода колес ломовых телег давали звонкий и громкий звук. Сам мост, соединявший город с ярмаркой, был «плашкоутный» т. е. стоявший на больших закоренных баржах, на высоте около 5 метров над уровнем Волги, и середина его, на протяжении 20 м, ночью разводилась на несколько часов, чтобы дать возможность пароходам и баржам пройти вверх или вниз – по надобности.

На мосту был очень приятный пункт для меня в мои первые гимназические годы. Почти на середине его были общественные купальные – разделенные на женские и мужские и построенные очень просто: в воду были опущены большие ящики-клетки, через которые проходила волжская вода и вокруг них были устроены скамейки для раздевания и шкафы для белья – все очень красиво обстроены ящиками с цветами. Несмотря на низкую входную плату – 5 копеек – много народа купались прямо с берега, благо вода была удивительно прозрачна и чудный бурый волжский песок был хорошо виден на большую глубину. Переезжая мост, странное зрелище у городского берега – собрание купающихся в теплой воде, текущей будто бы из нижегородских бань. Вода была белая, как молоко, и было мнение, что это от изобилия мыла, потреблявшегося в банях. Я, в моем юном возрасте, относился к этому с большим сомнением. [...]

По дороге к вокзалу стоял чистый и нарядный особняк купца Ненюкова, богатого парходчика, отличавшегося большой любовью к животным который завел у себя во дворе прямо хороший зоологический сад<sup>116</sup>. Было замечательно то, что вход в зверинец был

---

<sup>116</sup> Дом купца Степана Степановича Ненюкова (1876–1919) стоял на набережной Оки в Благовещенской слободе. Ненюков занимался племенным разведением домашней птицы, кроликов, коз и голубей,

бесплатный, и что звери там были интересные, частью экзотические, и содержались они в прекрасном состоянии. Было там несколько медведей, которые были постоянно пьяные, так как сердобольный народ подпаивал их.

Еще до первой войны сам Ненюков умер, и мой отец рассказывал, что сын его, будучи революционером по убеждению, решил, чтобы быстро развязаться с огромным наследством, прокутить его<sup>117</sup>. Рассказывали про его пьяные дебоши необыкновенные вещи. Например, подвыпив, он обещал подарить в ярмарочном ресторане каждой хористке шубу. Так как дело было ночью и магазины были заперты, то Ненюков, не стесняясь, сам сломал замки в магазине, и хористки буквально разнесли весь меховой магазин. Получился скандал, замять который стоило много денег.

Позднее, зимой, Ненюков переехал в Москву и долго кутил с цыганами у Яра. Когда раз хор угодил ему, спев «Под душистою веткой сирени», он прервал пение и приказал собрать сирень из всех цветочных магазинов Москвы, наполнивших залу, где пели.

К началу революции Ненюков добился своего и стал бедняком без пристанища и без пропитания.

Между цирком и балаганами был переулок, называвшийся «Азиатским» и пользовавшийся очень скверной репутацией<sup>118</sup>. Один раз днем, проходя с приятелем гимназистом – одноклассником, я был схвачен какой-то девицей, пестро одетой и накрашенной, от которой сильно пахло вином и которая, не выпуская меня, расцеловала меня, несмотря на мои протесты и сопротивления. Видно, моя гимназическая форма и мой десятилетний возраст и розовая рожица вызвали у нее прилив сентиментальных чувств, оста-

---

которые содержались, в том числе, на участке рядом с его нижегородским домом. Сведения о зверинце Ненюкова с экзотическими животными есть и в других воспоминаниях о Нижнем Новгороде начала XX в. [32, с. 95, 98, 102].

<sup>117</sup> Отец Степана Степановича умер до Первой мировой войны, в 1900 г. Мне не удалось обнаружить указаний на «революционность» владельца зверинца, если не считать его брака с крестьянкой. Зато жена его брата Николая Степановича до революции финансировала издание марксистской и большевистской литературы. [32, с. 96–97, 129].

<sup>118</sup> Азиатский переулок считался «грущобами» Нижегородской ярмарки. Там размещались публичные дома и дешевые кабаки [33, с. 240].

вив у меня надолго чувство страха и отвращения к этому Азиатскому переулку.

День переезда из Нижнего Новгорода на ярмарку был торжественно организован на 10 извозчиках и каждый машинист-переписчик держал сам свою пишущую машинку на коленях, а помощник отца вез ящики с гербовой бумагой и вексельными бланками.

Как это ни невероятно, но вся эта огромная площадь ярмарки заливалась водой во время весеннего разлива и, так как ярмарочный комитет строить позволял только двухэтажные каменные здания, то нашим любимым занятием, когда мы были гимназистами, было в половодье кататься по улицам на лодках на уровне второго этажа всех зданий. Видимо строители ярмарки считались с разливом Волги в очистительно-санитарном смысле, и к каждому сезону она была точно вымыта и освежена. Конечно, перед открытием ее все дома красились и белились, и целая армия маляров месяцами приводила ее в порядок к 15-му июля. На улицах часто попадались ловкие бородатые ярославцы, затянутые в белоснежный фартук, несущие на голове деревянные корыта небольшого размера, покрытые чистым полотенцем. В них были вареные раки или балык, последний тут же ловко нарезался тончайшими ломтиками и с прибаутками завертывался в пергаментную бумагу.

Вдоль берега стояли большие баржи, длиною в 40 метров, с надстроенной над ними вычурными белыми залами и отдельными кабинетами, которые славились своими пельменями. В этих залах и кабинетах делались крупные торговые сделки, которые, судя по цене и шуму, подкреплялись обедами и выпивками.

Среди клиентов моего отца в его нотариальной конторе я встречал и видел много красочных фигур, ярко запомнившихся мне. Владелица пароходства по Волге, Мария Капитоновна Кашина, была высокая полная женщина, носившая следы былой миловидности. Ее муж, очень богатый купец, где-то в средней Волге стоял и сучал на своем пароходе и вдруг увидел девицу необыкновенной красоты, полоскавшую белье, стоя на плотках. Кашин подошел к ней и шуя обласкал ее, за что получил такой удар мокрым бельем, что свалился в воду. Девица была действительно красавица – поведение ее так понравилось, что он немедленно женился на ней 119.

---

<sup>119</sup> Михаил Матвеевич Кашин занимался грузоперевозками по Волге на собственных пароходах с 1870-х гг. После его смерти в 1890-х гг.

Она очень любила моего отца и громко, в присутствии 15 конторщиков, говорила ему: «Ты уже научи меня, старую дуру, как мне поступить». Незадолго до первой войны она продала свое пароходство, и это была самая крупная купчая крепость за его 25-летнюю деятельность. Еще много раньше Мария Капитоновна подарила мне говорящего попугая, который жил у нас в семье почти 50 лет и поехал с нами из России в Эстонию, первый этап нашей эмиграции. Этот попугай необыкновенно чисто говорил и запас его фраз был очень большой. Но нам причинял затруднения каждый январь, когда приходил священник для освящения дома и начинал служить — он вмешивался и старался перекричать хор и возгласы священника.

Владелец дома, где мы жили, Василий Никанорович Колчин, по виду очень напоминал бородача-карлика из «Руслана и Людмилы» — был очень богатый человек, но постоянно сидел у нас на кухне, заставляя нашего повара поить себя водкой, что сердило отца, когда обед запаздывал <sup>120</sup>. Однажды он пришел по делу в контору к моему отцу со следами жестокой драки и объяснил, что, желая сэкономить 5 копеек на элеватор, поднимаясь пешком по лестнице вечером в гору, подвергся нападению двух босяков, хотевших отнять у него чемодан. С необыкновенной силой он отбил их и спас чемодан, в котором была одна старая и грязная рубашка.

Вообще в Нижнем было много очень богатых людей, дома которых стояли на так называемом «Откосе», высоком бульваре с прекрасным видом на Волгу. Там же жил купец Рукавишников (отец известного поэта), которому принадлежал целиком весь город Бердичев <sup>121</sup>. Во всех этих белыхсказочных виллах нижний этаж

---

дело унаследовала и расширила его вдова, М. К. Кашина (1857–1916). Из истории этой семьи М. Горький почерпнул материал для сюжета и образов «Вассы Железновой». Кашина послужила одним из прототипов образа главной героини этой пьесы [34, с. 118; 11, с. 129].

<sup>120</sup> Возможно, имеется в виду Дмитрий Никанорович Колчин (умер в 1915 г.), владелец дома на Большой Покровской. Принадлежал к династии ростовщиков. Предоставлял кредиты судовладельцам и другим предпринимателям под высокие проценты. Был известен чрезвычайной скупостью, но завещал основную часть своего полуторамиллионного состояния городу и церкви. Страдал алкоголизмом, что послужило причиной его смерти [35, с. 89–90].

<sup>121</sup> Сергей Михайлович Рукавишников (1852–1914) построил усадебный комплекс на Верхневолжской набережной, в котором теперь

был только для приема гостей во время больших праздников. Мебель стояла в чехлах, и никто в другое время не входил в них. Сами же хозяева ютились на 2-м этаже и на мезонине. Таков был обычай.

У нас в доме было много старинной мебели, привезенной моей матерью из нашего имения в Тульской губернии. Отец мой любил и собирал старину, и я заразился от него этой страстью. [...]

В то время это был род состязания среди собирателей старины. Например, коллега отца, тоже нотариус Александр Олигер, обладал великолепной бронзой <sup>122</sup>. Его сын Шура был моим другом, собиравшим уже тогда огнестрельное оружие. Он в военное время добровольно пошел на войну и по возвращении женился на Наташе Штюрмер, дочери последнего царского министра внутренних дел <sup>123</sup>.

В 1913 году я видел Государя, приехавшего на открытие Государственного банка <sup>124</sup>. Самого Государя я видел одно мгновение, и запечатлелось мне бесконечно усталое и грустное, но милое, даже очаровательное лицо, особенно его глаза. Банк был замечательный, выстроенный из белого камня в старом русском стиле со сводами и крыльцами с пузатыми колоннами – недалеко от нас, на большом пустыре, где раньше зимой был мой каток. После этого мне пришлось кататься по замерзшему «Черному пруду», который защищался от вторжения бесплатных конькобежцев крутой снежной стеной.

---

располагается Нижегородский государственный художественный музей. Его сын – поэт-символист Иван Сергеевич Рукавишников (1877–1930). Недвижимостью в Бердичеве владел не Сергей Михайлович, а его брат, Иван Михайлович Рукавишников. [35, с. 222, 227–228; 16, с. 163].

<sup>122</sup> Александр Александрович Олигер, один из самых уважаемых нотариусов в городе [35, с. 137].

<sup>123</sup> Борис Владимирович Штюрмер служил министром внутренних дел и председателем Совета министров в 1916 г. Но последним министром внутренних дел Российской Империи был А.Д. Протопопов. В Нижнем Новгороде в начале XX в. проживал общественный деятель Ричард Андреевич Штюрмер, у которого была дочь Наталья. По-видимому, нижегородская семья не состояла в близких родственных отношениях с царским министром [11, с. 171–172].

<sup>124</sup> Визит Николая II состоялся 17 мая 1913 г., через несколько дней после освящения этого здания. [16, с. 206].



Недалеко от Черного пруда был парикмахер Хейфец – отец знаменитого скрипача Яши Хейфеца<sup>125</sup>. Это было самое большое и элегантное в городе заведение. Я помню первый раз я пошел тогда, когда и пуха не было на моих щеках. Но парикмахер, не моргнув глазом, проделал бритье, как будто там росла щетина, попрыскал одеколоном и получил свои 40 копеек. [...]

Когда я кончил в 1914 году гимназию, мой отец подарил мне 100 рублей, на которые я объехал и обошел в течение двух месяцев Крым и Кавказ, пользуясь третьим классом железной дороги и парходом. [...]

Чем ближе мы подъезжали к Нижнему Новгороду, тем богаче выглядели поля и дома и наконец по крайней мере за 5 километров до города начинался «Откос», – засаженная травой сглаженная гора правого высокого берега, излюбленное место вечернего гуляния молодежи. [...] В Мининском саду по вечерам играл оркестр и народ шел тесными рядами, любуясь на огни противоположного берега, на ярмарке и заводах. Красивый белый с колоннами дом губернатора находился в Кремле, напротив Спасо-Преображенского собора<sup>126</sup>, где была усыпальница Минина, и напротив собора стояли высокая колокольня<sup>127</sup>, в которой были огромные часы с разнообразным боем, построенные нижегородским инженером-самоучкой Кулибиным<sup>128</sup>. Эта башня с ее бесконечной лестницей была последним прибежищем влюбленных, умеющих слушать тишину, прерываемую стуком пятиметрового маятника. С колокольни были виднее заливные луга с стороны Оки на 30 километров, а весной, во время весеннего разлива, это все было покрыто водой и выглядело как море. [...]

Кремлевские стены были необыкновенной толщины и шли по верху города, спускались вниз перед откосом, продолжались в нижней части города и снова поднимались вверх, прерываемые массивными круглыми башнями. Одна из них, Дмитриевская, рас-

---

<sup>125</sup> З.Х. Хейфец, парикмахер на Большой Покровке, однофамилец скрипача. Отцом Я. Хейфеца был музыкант Р.Э. Хейфец из Вильно. Среди ближайших родственников Я. Хейфеца не было парикмахеров, и его семья не жила в Нижнем Новгороде. [36, с. 10–12].

<sup>126</sup> Собор разрушен в 1929 г.

<sup>127</sup> Колокольня собора была разобрана во второй половине 1920-х гг.

<sup>128</sup> Часы были созданы в XVI в., до рождения И.П. Кулибина.

сматривался нами с особенным вниманием, так как с ней была связана печальная легенда. В 1390 году, когда строился Кремль <sup>129</sup>, был жестокий обычай – чтобы крепко стояли стены, башни, закопать в фундамент живого человека. На рассвете воевода Дмитрий с ополчением ждал первого человека, пришедшего им навстречу, чтобы принести его в жертву. Как раз первой шла его красавица дочь за водой к колодцу, и ее положили живой и на ней выстроили Дмитриевскую башню, стоящую до сих пор. Кремлевская стена, от откоса спускавшаяся вниз, часто сползала из-за подпочвенной воды и разрывалась. Это было близко от моей гимназии, и в 40 минут большей перемены я с друзьями часто бегал туда. Однажды, войдя в щель обвала, мы прошли в темную и сырую башню, где была сложена очень большая гора старых кремневых ружей и пистолетов. Придя на другой день со скверным намерением стащить по паре, мы нашли дыру заложенной камнем и наш клад снова закрытым. [...]

Прямо напротив моей гимназии была башня, внутри которой помещался музей, вход в который был бесплатный, и куда мы, гимназисты, скрывались от классных работ, к которым не были подготовлены <sup>130</sup>. В музее в большие холода было тепло из-за необыкновенного, так называемого Аммосовского отопления <sup>131</sup>, широким потоком горячего воздуха отеплявшего всю башню. Там же близко было реальное училище <sup>132</sup>, в чудесной и знаменитой лаборатории которого я в 1909 году впервые познакомился на практике с радиоволнами Маркони. Очень интересно, но очень примитивно показывалось, как из одной комнаты давался разряд волны, а в другой соединяла искра железные опилки и замыкался ток и звонил электрический звонок. Тогда это нам казалось чудом. Одним годом раньше, в 1908 году, на Нижегородском ипподроме бесстрашный Уточкин

---

<sup>129</sup> Нижегородский кремль строился в начале XVI в.

<sup>130</sup> Нижегородский художественно-исторический музей с 1896 г. размещался в Дмитриевской башне кремля. [37, с. 142–144].

<sup>131</sup> Конвекционная система центрального отопления, разработанная Н.А. Аммосовым.

<sup>132</sup> Нижегородское Владимирское реальное училище. В этом здании на Большой Покровской теперь находится филологический факультет Нижегородского государственного университета [16, с. 208].

показывал полеты на Райтовском биплане <sup>133</sup>. Только посмотреть, как он поднялся, сделал круг и спустился, стоило пять золотых рублей – целое состояние. И все-таки тысячи людей платили, ехали смотреть, так это было необыкновенно.

Прошло с того времени только 60 лет и не верится, что я это все видел и жил среди всего этого в мирной, спокойной атмосфере полной хороших обычаев и традиций в огромной, богатой, православной России.

Зачеркивания как в тексте, сокращения раскрыты в квадратных скобках. Текст публикуется по современным правилам правописания с сохранением стилистических особенностей источника.

### *Источники и литература*

1. *Горелик Б.М.* Вера Борисовна Белякова / Б.М. Горелик, М.Ю. Катин-Ярцев // Генеалогический вестник. 2010. № 39. С. 43–49.

2. Сборник Государственного Толстовского музея. М. – Л.: Художественная литература, 1937. 365 с.

3. *Руммель В.В.* Родословный сборник русских дворянских фамилий. Т. 2. СПб.: А.С. Суворин, 1887. 918 с.

4. *Tolstoy-Miloslavsky D.* The Tolstoys: Genealogy and Origin. Jávea: A 2 Z, 1991. 273 p.

5. Л.Н. Толстой и А.А. Толстая. Переписка (1857–1903). М.: Наука, 2011. 974 с.

6. *Модзалевский В. Л.* Малороссийский родословник. Т. 2. Киев, 1910. 720 с.

7. *Толстой Л.Н.* Полное собрание сочинений. Т. 47. М.: Государственное издательство художественной литературы, 1937. 619 с.

8. *Толстой Л.Н.* Полное собрание сочинений. Т. 90. М.: Государственное издательство художественной литературы, 1958. 476 с.

9. Справочная книжка и адрес-календарь Нижегородской губернии на 1915 год. Нижний Новгород: Губернский статистический комитет, 1915. 470 с.

10. *Басинский П.В.* Горький. М.: Молодая гвардия, 2006. 451 с.

11. Современники А.М. Горького: фотодокументы, описание. М.: ИМЛИ РАН, 2002. 692 с.

---

<sup>133</sup> С.И. Уточкин совершал демонстрационные полеты в Нижнем Новгороде в 1910 г. [38].

12. Из писем друзей, сотрудников // Оккультизм и йога. 1970. № 48. С. 151.
13. “Viisnurka” tervitavad natsionaliseeritud // Viisnurk. 1940. No. 3. Oktoober. L. 325.
14. Интервью с Л.Н. Краснокутским, октябрь 2008 г., Йоханнесбург, ЮАР.
15. *Горелик Б.М.* Российская иммиграция в Южную Африку: вчера и сегодня. М.: Институт Африки РАН, 2007. 255 с.
16. *Филатов Н.Ф.* Нижний Новгород: Архитектура XIV – нач. XX в. Нижний Новгород: Нижегородские новости, 1994. 246 с.
17. Письма Азефа, 1893–1917. М.: Терра, 1994. 287 с.
18. *Селезнев Ф.А.* Выборы и выбор провинции: партия кадетов в Нижегородском крае (1905–1917 гг.) Нижний Новгород: Издательство Нижегородского университета им. Н.И. Лобачевского, 2001. 314 с.
19. *Медведев А.В.* Партия социалистов-революционеров в Нижегородском крае (1895–1923) / А.В. Медведев, А.А. Слепченкова. Нижний Новгород: Издательство Нижегородского государственного университета, 2012. 255 с.
20. *Смирнов С.А.* Сормовский мятеж 1905 года. URL: <https://smiroslav.livejournal.com/10809.html> (просмотрено 26.09.2020).
21. *Басинский П.В.* Горький. Страсти по Максиму. М.: АСТ, 2018. 540 с.
22. *Фарбер Л.М.* А.М. Горький в Нижнем Новгороде: очерк жизни и творчества, 1889–1904. Горький: Волго-Вятское книжное издательство, 1984. 271 с.
23. *Демидов О.В.* Анатолий Мариенгоф: первый денди Страны Советов: биография. Москва: АСТ, 2019. 749 с.
24. *Ананьев Д.В.* Семья Г.К. Сухановой-Флаксерман в материалах переписи 1897 года и других архивных документах // Генеалогический вестник. 2017. № 56. С. 46 – 74.
25. Нижегородский край: адресная и справочная книга г. Нижнего Новгорода и Нижегородской губернии. 1901 г. Нижний Новгород: Нижегородское губернское правление, 1901. 292 с.
26. *Литвин А.Л.* Без права на мысль. Казань: Татарское книжное издательство, 1994. 191 с.
27. *Дубинина Н.И.* Приамурский генерал-губернатор П. Ф. Унтербергер. Документально-историческое повествование. Хабаровск: Приамурское географическое общество, 2008. 399 с.
28. *Филатов Н.Ф.* Три века Макарьевско-Нижегородской ярмарки. Нижний Новгород: Книги, 2003. 509 с.
29. Из музыкального прошлого: Сборник очерков. Вып. 1. М.: Музгиз, 1960. 519 с.

30. *Никитин Р.Е.* Братья Никитины. М.: Искусство, 1987. 269 с.
31. *Гусев М.Ю.* Страницы истории кинопроката в Нижнем Новгороде (Горьком) в 1896 – 1963 годах / М.Ю. Гусев, Т.В. Кучерова // Нижегородский краевед: сборник научных статей. Вып. 3. Нижний Новгород: Центр краеведческих исследований ИМОМИ ННГУ им. Н.И. Лобачевского, 2017. С. 116–126.
32. *Ненюков С.* Встречи сквозь века. Новосибирск, 2005. 162 с.
33. *Мельников А.П.* Очерки бытовой истории Нижегородской ярмарки. Нижний Новгород: Издание Нижегородского ярмарочного купечества, 1917. 288 с.
34. *Цыбин В.М.* Пароход на Волге. Саратов: Пароход, 1996. 366 с.
35. *Макаров И.А.* Купеческий Нижний. Историко-биографические очерки. Нижний Новгород: НОВО, 2006. 236 с.
36. *Копытова Г.В.* Яша Хейфец в России: из истории музыкальной культуры Серебряного века. СПб: Композитор, 2006. 614 с.
37. *Агафонов С.Л.* Нижегородский кремль. Нижний Новгород: Кварц, 2008. 224 с.
38. Телеграммы // Новое время. 1910. 29 августа (16 сентября).

# РАБОТЫ ЛАУРЕАТОВ VII КОНКУРСА МОЛОДЫХ ИСТОРИКОВ-КРАЕВЕДОВ ПАМЯТИ А.Я. САДОВСКОГО

---

## Формирование источниковой базы для построения виртуальной реконструкции Спасо-Преображенского собора Нижегородского кремля 1830-х годов

*К.В. Павлов*

**И**нформационные технологии все шире применяются в исторических исследованиях. Особенно динамично развивается такое направление в рамках исторической информатики, как 3D-реконструкция объектов историко-культурного наследия. На данный момент в России реализовано немало подобных проектов. Стоит отметить, что эти работы охватывают довольно широкий спектр, начиная с трехмерной реконструкции предметов культа [1] и интерьера отдельных залов [2; 3], до моделирования храмов [4], городских площадей [5] и монастырских комплексов [6; 7]. Обобщение опыта проектов, реализованных в конце XX – начале XXI в., по справедливому замечанию Л.И. Бородкина и Д.И. Жеребятьева, показывает, что наметилась тенденция перехода от простой визуализации данных к аналитической составляющей. Синтезирование разнотипных исторических источников в ходе построения виртуальной реконструкции позволяет повысить их информационную отдачу на всех стадиях исследовательского процесса [8, с. 60].

Подавляющая часть указанных выше проектов касается реконструкции религиозных объектов. На наш взгляд, это обусловлено, прежде всего, культурной средой в городах и сельских населенных пунктах России, сложившейся к настоящему времени, и, безусловно, влияющей на мировоззрение исследователей. Столетиями православие являлось основой русской культуры и во многом остается таковым сейчас. Однако после событий 1917 г. в русском обществе

произошли кардинальные перемены, в том числе и в религиозной сфере. Государственная антирелигиозная политика привела к массовому разрушению церквей и монастырей, многие из которых были выдающимися образцами церковного зодчества XIII – начала XX в. Подавляющее большинство нижегородских храмов были либо закрыты и переоборудованы под иные цели, либо уничтожены [9].

Объект 3D-реконструкции нашего исследования – кафедральный Спасо-Преображенский собор Нижегородского кремля 1830–1834 гг. постройки. Такой выбор был обусловлен целым рядом причин.

Спасо-Преображенский собор, возведенный практически одновременно с основанием города, в 1225 г., неоднократно перестраивался, но всегда был неотъемлемой частью городского культурного ландшафта и главным духовным центром Нижнего Новгорода, на протяжении всего периода своего существования в значительной мере определял его религиозную и культурно-историческую идентичность, являлся одним из главных символов и достопримечательностей. Расположение в кремле, упокоение в нем нижегородских архиереев, великих князей и княгинь, Кузьмы Минина, а также ключевая роль в осуществлении наиболее торжественных городских ритуалов и мероприятий – все это делало собор местом особого притяжения и почитания. После Октябрьской революции храм был закрыт, а в 1929 г. взорван. Именно поэтому важно не только рассказывать о истории собора, но и, по возможности, воссоздать его осязаемый, осязаемый образ, делая его более живым для восприятия наших современников. В данном отношении трехмерное моделирование представляется нам наиболее эффективным инструментом.

В этой связи необходимо отметить проект по созданию интегрированной информационной системы «Нижегородский кремль», реализованный Нижегородским областным центром новых информационных технологий НГТУ совместно с министерством строительства и ЖКХ Нижегородской области и администрацией Нижнего Новгорода в первой половине 2000-х гг. В рамках проекта были воссозданы и 3D-модели утраченных кремлевских храмов, в том числе и Спасо-Преображенского собора [10, с. 12]. Согласно разработанной классификации виртуальных исторических реконструкций [11, с. 15], данный проект относится к типу экскурсионно-туристических и дает лишь общее представление об объекте. В свою очередь, научно обоснованные реконструкции отличаются наличием поставленных задач исследования, и, что самое главное, проработкой источниковой базы.



*Рис. 1. Спасо-Преображенский собор в 1890-е гг.*

Целью статьи стало описание именно этого, на наш взгляд, наиболее важного этапа реконструкции собора. По Спасо-Преображенскому собору сохранилось довольно много источников, позволяющих реконструировать как его внешний вид, так и внутреннее убранство. На данном этапе задачей исследования является реконструкция внешнего вида и интерьера главного здания собора, без колокольни и других дополнительных построек. Временной срез 3D-реконструкции охватывает весь период с момента завершения его строительства в 1834 г. до разрушения в 1929 г.

Исторические источники для виртуальной реконструкции Спасо-Преображенского собора можно разделить на четыре большие группы (см. рис. 2.). Письменные и графические источники являются основными для реконструкции объекта. Картографические источники выступают дополнительным материалом для реконструкции внешнего вида собора. А для воссоздания интерьера важна

группа предметов церковной утвари, сохранившихся в фондах Нижегородского государственного художественного музея (далее – НГХМ) и Нижегородского государственного историко-архитектурного музея-заповедника (далее – НГИАМЗ). Сначала подробно рассмотрим первые две группы источников, на которых будет основываться виртуальная реконструкция собора.



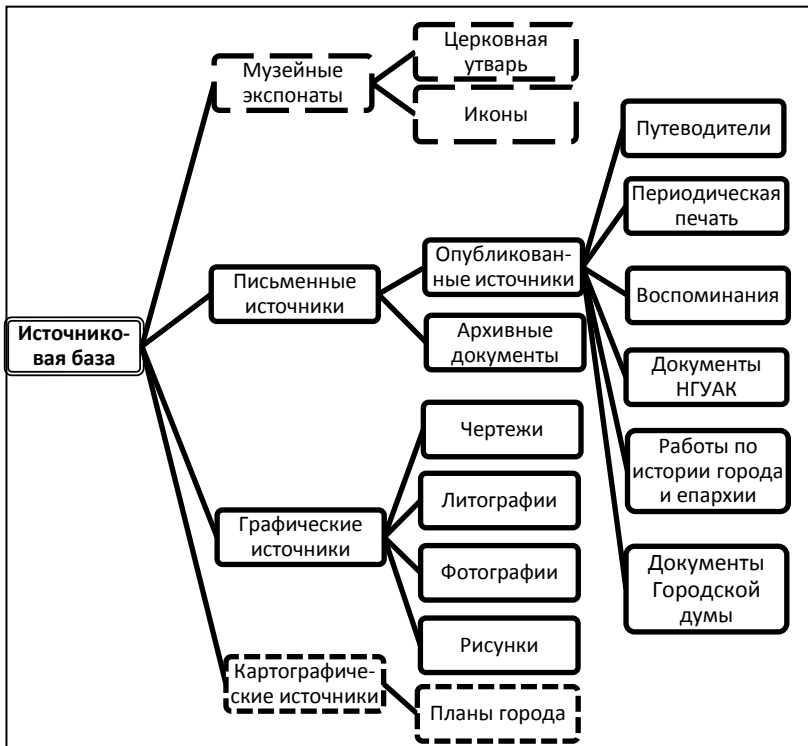


Рис.2. Классификация источниковой базы для реконструкции Спасо-Преображенского собора. Блоки, обведенные сплошной линией – источники для реконструкции экстерьера и интерьера, длинным штрихом – для интерьера, коротким штрихом – для экстерьера

Важной частью источниковой базы виртуальной реконструкции собора, как и в любом историческом исследовании, являются письменные источники, как архивные, так и опубликованные.

В Центральном архиве Нижегородской области (далее – ЦАНО) документы, связанные со Спасо-Преображенским собором, отложились в более 100 дел из 11 фондов (№ 2, 3, 472, 570, 671, 897, 2013, Р-1004, Р-1116, Р-1684, Р-2222). Самыми информативными являются два архивных фонда. Это фонд № 897 Комиссии по постройке кафедрального собора в Нижнем Новгороде. В нем содержится 33 дела по истории строительства собора: заключение подря-

дов на доставку строительных материалов [12], финансовые аспекты строительства [13] и т. п. Не менее важным является и фонд № 2 Канцелярии нижегородского губернатора [14; 15], через которую проходили практически все документы по строительству собора. Дополнительная информация по истории храма содержится также в фонде № 570 Нижегородской духовной консистории. Среди документов этого фонда можно отметить дела, связанные как со строительством собора [16], так и по его истории после 1834 г.: ведомости о соборах [17], приходно-расходные книги [18] и т. п. История собора после 1917 г. отображена в документах фонда № 1684 Горьковского областного государственного краевого музея [19] и фонда № 1004 Комитета по делам архивов Нижегородской области [20], в ведении которых находился собор после Октябрьской революции.

К опубликованным источникам относятся путеводители, составленные П. Владимирским [21], М.В. Добровольским [22] и А.С. Гациским [23]. Они отличаются подробным описанием истории собора, его внешнего вида и особенно богатого интерьера. К путеводителям близки работы по истории Нижнего Новгорода и Нижегородской епархии. Отметим исследования историка Н.И. Храмцовского [24], нижегородского епископа Макария [25] и священника М.В. Добровольского [26]. В них, кроме собственно исследовательской компоненты, можно выделить и важные для реконструкции описания Нижнего Новгорода и его храмов на конкретный период времени. Также по истории собора стоит отметить опубликованные документы Нижегородской городской думы [27, с. 8–9] и Нижегородской губернской ученой архивной комиссии (НГУАК) [28], статьи во всероссийских и нижегородских периодических изданиях «Древняя и новая Россия» [29], «Нижегородская земская газета» [30]. К этой же группе источников относятся воспоминания путешественников. Среди них можно выделить как сборники («Проезжая через Нижний» [31], «Путешественники» [32]), так и отдельные воспоминания, например, французского путешественника Адольфа де Кюстина [33] или украинского поэта Т.Г. Шевченко [34]. Воспоминания путешественников особенно ценны при воссоздании интерьера, так как они отображают не только индивидуальные впечатления авторов, но и позволяют точно реконструировать внутреннее убранство собора и, в частности, подземную усыпальницу, которую стремились посетить все гости города.


Весь комплекс письменных источников позволяет восстановить

картину постройки собора и ответить на вопросы, возникающие в процессе построения любой виртуальной исторической реконструкции: что и когда построено, из какого материала, указать место расположения строения, его отдельных частей, элементов интерьера, сопоставить информацию из разных типов источников, найти подтверждения или расхождения данных.

Наиболее значимым для построения виртуальной реконструкции собора является комплекс графических источников, включающий в себя чертежи, фотографии, литографии и рисунки.

Чертежи как графический источник играют значительную роль в источниковой базе виртуальной реконструкции. Чертеж отображает строение в различных ракурсах, на нем масштаб строения точнее, чем на планах города. Основная часть выявленных нами чертежей содержалась в фонде № 1488 Российского государственного исторического архива (далее – РГИА). Чертежи западного и южного фасадов (см. рис. 3–4), вертикального и горизонтального разрезов собора были составлены архитектором А.И. Мельниковым в мае 1828 г. [35, л. 2–3]. Дополнительные чертежи собора были обнаружены нами в фонде НГУАК в ЦАНО [36, л. 1–4]. Они дублируют указанные выше чертежи, а также есть планы верхнего и нижнего этажей собора и несколько чертежей надгробного памятника в виде часовни в древнерусском стиле, установленного в верхнем храме в 1878 году (см. рис. 5).

Источниковая база по фотографиям Спасо-Преображенского собора насчитывает около 100 снимков, которые были взяты нами в основном с сайтов «Фотографии Нижнего Новгорода» [37], «Соборы.ру» [38] и ресурса [pastvu.com](http://pastvu.com) [39]. Значительная часть этих фоторабот принадлежит известным нижегородским фотографам А.О. Карелину и М.П. Дмитриеву. Особенностью данного вида источников является реалистичность, фиксирующая в конкретный момент вид объекта, состояние постройки, ее составных частей и материалов, возможность соотнести пропорции собора к фигуре человека и зданиям рядом. Кроме того, фотографии зачастую могут быть уникальным источником при реконструкции тех элементов интерьера собора, по которым не имеется других графических источников.



*Рис.3. План западного фасада Спасо-Преображенского собора  
(фрагмент чертежа, РГИА)*

Также нами были выявлены около 10 литографий и рисунков. Они важны тем, что хронологически являются более ранними источниками, чем фотографии, что позволяет компенсировать неболь-



*Рис. 4.* План южного фасада Спасо-Преображенского собора  
(фрагмент чертежа, РГИА)

шое количество графических источников 1830–1840-х гг. Три наиболее известные литографии с изображением собора выполнены нижегородским художником-самоучкой Д.Я. Быстрицким в середине XIX в. [40]. Также следует отметить два рисунка, важных для виртуальной реконструкции собора. Рисунок, изображающий подземную усыпальницу храма, был выполнен в 1838 г. художниками братьями Н.Г. и Г.Г.Чернецовыми [41, с. 71]. Второй рисунок – из мемуаров известного государственного деятеля А.Х. Бенкендорфа [42, с. 565] – тоже изображает подземный храм, но более раннего периода (1834 г.). В целом, литографии и рисунки хорошо дополняют имеющиеся чертежи собора, и при необходимости могут заменять при воссоздании подземной усыпальницы Спасо-Преображенского собора.




Рис. 5. Проект памятника над могилой Кузьмы Минина (фрагмент чертежа, ЦАНО)

Рассмотрим оставшиеся две группы исторических источников: картографические и сохранившиеся предметы интерьера из фондов НГХМ и НГИАМЗ.

Виртуальную реконструкцию собора трудно создать без картографических источников. Планы Нижнего Новгорода [43] являются важным источником для решения таких задач, как определение местонахождения собора, создание интерактивной системы навигации



*Рис. 6.* Гробница Кузьмы Минина в Нижегородском кремле (1834 г.)

и обеспечения верификации элементов 3D-модели. Наиболее детальным является план Военно-Топографического депо 1845 г., также стоит отметить планы 1827, 1836, 1840 и других годов.

В процессе формирования источниковой базы для построения виртуальной реконструкции Спасо-Преображенского собора нами было обнаружено, что немало предметов из интерьера храма сохранились в фондах НГХМ и НГИАМЗ. Так, как минимум четыре иконы и некоторые церковные предметы хранятся с 1920-х гг. в НГХМ [44, с. 152–153]. В НГИАМЗ, например, сохранился декоративный щит, украшавший гробницу Кузьмы Минина в соборе. Стоит отметить и тот факт, что мраморная плита из гробницы знаменитого нижегородца сохранилась и была установлена около часовни, открытой в 2012 г. в память о разрушенном соборе. В целом, сохранившиеся предметы интерьера собора помогают детализировать его внутреннее убранство и улучшить визуализацию будущей 3D-модели.

Таким образом, нами сформирована источниковая база для реконструкции кафедрального Спасо-Преображенского собора, которая включает в себя четыре группы, и в общей сложности около

550 единиц источников различных типов. Изобразительные источники являются базой для воссоздания внешнего вида собора и его интерьера. Дополнительными материалами для реконструкции собора также являются предметы интерьера из фондов НГХМ и НГИАМЗ и картографические источники. Обширный комплекс письменных источников дает возможность проследить эволюцию изменения внешнего вида собора и его интерьера, а также верифицировать остальные группы источников. В целом, сформированный комплекс источников по собору позволяет нам говорить о возможности его достоверной исторической виртуальной реконструкции. Кроме того, проделанная работа позволила обобщить и представить в одном месте все многообразие исторических свидетельств о соборе, что до сих пор не было сделано исследователями прошлого Нижегородского края.

Таким образом, обряд жертвоприношения домашней птицы фиксируется для погребальной традиции мордвы-терюхан в период со второй половины XVI по XVIII в. Его проводили довольно часто в названный период в независимости от пола и возраста погребенных. Наряду с этим обрядом фиксируется намного более редкий обряд жертвоприношения ворона или дневного хищника. Жертвоприношение домашней птицы является достаточно яркой чертой терюханского погребального обряда для данного периода, наравне с обрядом помещения в могильную яму серебряных монет.

### *Источники и литература*

1. *Иридеков Н.В.* Виртуальная 3D-реконструкция каменного изваяния Улуг Хуртуях Тас / Н.В. Иридеков, И.В. Янченко // *Дневник науки.* 2019. № 5. С. 38.

2. *Жеребятьев Д.И.* Виртуальная реконструкция интерьера Малого (Нижнего) кабинета императора Николая I в Зимнем дворце в 1850–1855 годах / Д.И. Жеребятьев, Т.В. Маландина // *Историческая информатика.* 2019. № 2. С. 159–200.

3. *Лавров А.В.* Виртуальная реконструкция трапезной палаты Феодоровского городка с использованием технологий виртуальной реконструкции / А.В. Лавров, Л.П. Сопроненко, Е.А. Акулаева // *Информационный бюллетень ассоциации «История и компьютер».* 2016. № 45. С. 113–115.

4. *Мироненко М.С.* Виртуальная реконструкция храма Чуда Архангела Михаила Чудова монастыря Московского Кремля / М.С. Миро-



ненко, П.С. Мироненко // Историческая информатика. Информационные технологии и математические методы в исторических исследованиях и образовании. 2013. № 1. С. 28–40.

5. *Маткин А.А.* Опыт виртуальной исторической реконструкции архитектурного облика площадей губернской Перми конца XIX – начала XX вв. // Историческая информатика. Информационные технологии и математические методы в исторических исследованиях и образовании. 2015. № 3–4. С. 19–32.

6. *Жеребятьев Д.И.* Виртуальная реконструкция монастырских комплексов (на примере Московского женского монастыря «Всех скорбящих радости» XIX – начала XX вв.) // Информационный бюллетень ассоциации «История и компьютер». 2010. № 36. С. 16–17.

7. *Бородкин Л.И.* Виртуальная реконструкция Московского Страстного монастыря (XVII–XX вв.): комплексное использование технологий 3D-моделирования / Л.И. Бородкин, Д.И. Жеребятьев, В.В. Моор, О.Г. Ким // Информационный бюллетень ассоциации «История и компьютер». 2015. № 44. С. 8–12.

8. *Бородкин Л.И.* Технологии 3D моделирования в исторических исследованиях: от визуализации к аналитике / Л.И. Бородкин, Д.И. Жеребятьев // Историческая информатика. Информационные технологии и математические методы в исторических исследованиях и образовании. 2012. № 2. С. 49–63.

9. Краткая история Нижегородской епархии [Электронный ресурс]. URL: <http://www.gorbibl.nnov.ru/istorianizhegorodskoyeparkhii> (дата обращения 16.04.2020).

10. *Сидорук Р.М.* Применение ИПИН-технологий при создании интегрированной информационной системы «Нижегородский Кремль» / Р.М. Сидорук, О.А. Соснина, М.Р. Сучкова, П.Л. Коряжкин // CADmaster. 2005. № 4. С.9–15.

11. *Жеребятьев Д.И.* Методы трехмерного компьютерного моделирования в задачах исторической реконструкции монастырских комплексов Москвы. М., 2014. 222 с.

12. Центральный архив Нижегородской области (далее – ЦАНО). Ф.897. Оп.1. Д.2.

13. ЦАНО. Ф. 897. Оп.1. Д. 1.

14. ЦАНО. Ф.2. Оп. 4 (1830). Д. 587.

15. ЦАНО. Ф. 2. Оп. 6 (1835). Т. 1. Д. 171.

16. ЦАНО. Ф. 570. Оп. 556 (1829). Т. 2. Д. 167.

17. ЦАНО. Ф. 570. Оп. 557 (1842). Т. 2. Д. 196.

18. ЦАНО. Ф. 570. Оп. 557 (1844). Т. 2. Д. 105.

19. ЦАНО. Ф. 1684. Оп. 1. Д. 87.

20. ЦАНО. Ф. 1004. Оп. 1. Д. 38.
21. *Владимирский П.* Краткие сведения о Нижегородском кафедральном соборе, его основании, святых его и достопримечательностях. Нижний Новгород, 1886. 20 с.
22. *Добровольский М.В.* Путеводитель по святыням и церковным достопримечательностям г. Нижнего Новгорода. Нижний Новгород, 1912. 165 с.
23. *Гациский А.С.* Нижегородка. Путеводитель и указатель по Нижнему Новгороду и Нижегородской ярмарке. Нижний Новгород, 1875. 224 с.
24. *Храмцовский Н.И.* Краткий очерк истории и описания Нижнего Новгорода. Нижний Новгород, 2005. 604 с.
25. *Макарий (Миролюбов Н.К.)* Памятники церковных древностей в Нижегородской губернии. СПб., 1857. 514 с.
26. *Добровольский М.В.* Краткое описание нижегородских церквей, монастырей и часовен. Нижний Новгород, 1895 г. 80 с.
27. Протоколы XIII очередного собрания Нижегородской городской думы. Нижний Новгород, 1894. 24 с.
28. Действия НГУАК. Т. XVII. Вып. III. Нижний Новгород, 1914. 102 с.
29. Древняя и новая Россия. 1877. № 6.
30. Нижегородская земская газета. 1913. 16 мая.
31. Проезжая через Нижний. Нижний Новгород, 2012. 656 с.
32. Путешественники. Нижний Новгород, 2009. 734 с.
33. *Кюстин А., де.* Россия в 1839 году. М., 2007. 348 с.
34. *Шевченко Т.Г.* Дневник. М., 1939. 360 с.
35. Российский государственный исторический архив. Ф. 1488. Оп. 2. Д. 993.
36. ЦАНО. Ф. 2013. Оп. 2. Д. 58а.
37. Спасо-Преображенский собор, Нижний Новгород // Фотографии Нижнего Новгорода [Электронный ресурс]. URL: <http://www.nizhnyfoto.ru/foto/church/spas.php>(дата обращения 16.04.2020).
38. Нижний Новгород. Собор Спаса Преображения (новый) // Материалы народного каталог православной архитектуры [Электронный ресурс]. URL: <http://sobory.ru/article/?object=24304> (дата обращения 16.04.2020).
39. Нижегородский Кремль // «PastVu» – ретро-фотографии стран и городов [Электронный ресурс]. URL: <https://pastvu.com/p/657641> (дата обращения 16.04.2020).
40. *Быстрицкий Д.Я.* Виды Нижнего Новгорода / Д.Я. Быстрицкий, П.П. Иванжын. Нижний Новгород, 1850. 29 с.

41. Чернецов Н.Г. Путешествие по Волге / Н.Г. Чернецов, Г.Г. Чернецов. М., 1970. 189 с.

42. Бенкендорф А.Х. Воспоминания. 1802–1837. М., 2012. 760 с.

43. План Нижнего Новгорода середины XIX века // Старые карты Нижегородской области и губернии, Нижнего Новгорода [Электронный ресурс]. URL: [http://www.etomesto.ru/map-nn\\_1850/](http://www.etomesto.ru/map-nn_1850/) (дата обращения 16.04.2020).

44. Балакин П.П. Нижегородский государственный художественный музей. Древнерусское искусство: каталог. Нижний Новгород, 2001. 184 с.

10. Яфаева Г.М. Полевые материалы автора 2011 г. Дюртиолинский район (информант – Ипаева А., 1929 г. р.).

## Курьезные происшествия с Николаем I в Нижнем Новгороде: легенды и факты

*Е.Ф. Селезнева*

Когда Николай I стал царем, он каждый год совершал поездки по России. Его современник вспоминал, что «покойный император Николай Павлович имел обыкновение ежегоднолетом инспектировать войска, расположенные в разных местностях России» [1, с. 447]. Путешествия Николая I были специально рассмотрены Л.А. Булгаковой. По ее данным, эти поездки иногда занимали несколько месяцев, с весны до глубокой осени. Попутно с военными смотрами царь знакомился с губернской администрацией и осматривал местные учреждения [2, с. 431].

Исследовательница обратила внимание на тот факт, что в самом начале своего царствования Николай I в категорической форме подтвердил указ императора Александра Павловича от 11 августа 1802 года о запрещении торжественных встреч при путешествии высочайших особ [2, с. 431]. Таким образом, Николай хотел видеть реальное состояние отдаленных от центра губерний, а не подготовленные специально к его приезду улучшения. Кроме того, он старался, чтобы его приезды не нарушали обычного распорядка жизни людей. Характерный случай произошел в Твери. Когда на вопрос царя, почему так поздно отошла обедня, ему отвечали, что долго

ждали его и не начинали службы. Тогда он резко выразил недовольство таким положением дел, заявив, что ради него не следовало нарушать обычного порядка» [3, с. 458]. Добавим, что, как отмечает С.В. Мироненко, во время многочисленных поездок по России царь был скромен и неприхотлив. Он не брезговал спать и на набитом сеном матрасе [4, с. 124].

Согласно воспоминаниям шефа III отделения А.Х. Бенкендорфа Николай в начале сентября 1834 г. собирался отправиться в путешествие по маршруту: Москва – Ярославль – Нижний Новгород – Казань – Орел. В Орле был сформирован драгунский корпус – там должен был состояться его смотр. Но начались осенние дожди, дорога стала резко ухудшаться, и император отправился сразу в Орел [5, с. 358].

Осуществив цель поездки, правитель вернулся в Москву, отдохнул несколько дней и, дождавшись улучшения погоды, отправился в Ярославль. Там Николай провел два дня, за это время он осмотрел общественные заведения, новые постройки, набережную Волги, заведение для солдатских детей, Демидовский лицей, монастырь, собор и госпитали [5, с. 361–362].

Затем император переправился через Волгу, сел в коляску и поехал в Кострому. Примечательно, что еще в сентябре 1834 г. (то есть почти за месяц до приезда императора в город) костромское дворянство изъявило желание увековечить память Михаила Федоровича и Ивана Сусанина в виде памятника. В результате это постановление дворянства было передано через Бенкендорфа императору [6, с. 68]. Следует отметить, что все посещение царем Костромы прошло под знаком воспоминаний о подвиге Сусанина и начале династии Романовых.

Николай приехал сюда 7 октября 1834 года и провел в названном городе два дня. Первое место, которое он посетил – Ипатьевский монастырь, знаменитый тем, что в нем укрывался будущий царь Михаил Федорович вместе со своей матерью во время Смуты. На следующий день император принял представителей городских властей и дворянства, включая человека из рода Сусаниных. А.Х. Бенкендорф отмечал, что потомков Сусаниных к тому времени было уже 123 человека, и ни один из них не был замешан в каких-либо неприятных историях. Николай провел продолжительный разговор с представителями этой семьи и затем приказал губернатору восстановить ее привилегии (Михаил Федорович осво-

бодил этот род от каких-либо повинностей). Кроме того, он приказал, чтобы все дети из семей Сусаниных были обучены за казенный счет [5, с. 364–365].

За время пребывания в Костроме Николай I также осмотрел общественные заведения: острог, лазарет, канцелярское училище, рабочий дом, инвалидные дом. Их состояние удовлетворило императора. Кроме того, царь посетил гимназию. Император проехал по городу и отдал приказания по его благоустройству, особенно той части, которая была расположена на высоком берегу Волги. А утром 9 октября Николай отправился из Костромы по Нижегородскому тракту, через Кинешму и Юрьевец, в Нижний Новгород [6, с. 64].

В Нижний Новгород он приехал 10 октября 1834 года и действовал по тому же сценарию, что и в Костроме. Первым делом император посетил кафедральный собор, где располагались гробницы нижегородских великих князей. Бенкендорф вспоминал, что тогда же он и император увидели могилу Козьмы Минина. Николай поклонился гробу Минина и приказал поместить останки последнего рядом с гробницами коронованных особ в саркофаге, более достойном его выдающихся заслуг и способном противостоять разрушительному влиянию времени. Император также приказал отыскать потомков прославленного нижегородца. Затем царь лично осмотрел город и дал ряд распоряжений по его благоустройству [5, с. 366–370].

Второй приезд Николая I в Нижний Новгород (в 1836 г.) тоже был частью ежегодного большого путешествия по России. Л.А. Булгакова так описывает его маршрут: император собирался провести смотр корпуса военных поселений в Чугуеве. Туда он отправился кружным путем – через Новгород, Москву, Владимир и Нижний Новгород [2, с. 433].

В Нижний Новгород император прибыл 15 августа 1836 года. Как вспоминал А.Х. Бенкендорф, который сопровождал Николая в этой поездке, они прибыли в Нижний Новгород около полудня, тогда как императора здесь ожидали лишь глубокой ночью, поэтому они поначалу проехали по городу никем неузнанные, и только на плашкоутном мосту императора, направившегося сразу на ярмарку, узнали. Пребывание на ярмарке началось с присутствия на службе в Спасском соборе. Затем царь принял представителей губернского дворянства и торговцев из различных губерний. После император проехал по всем торговым рядам [5, с. 475–476].

Кроме того, Николай проверил, какие из его приказов, касавшихся благоустройства города, были осуществлены. Затем царь добавил еще 54 пункта предписаний, направленных на улучшение состояния города, пять из них касались непосредственно ярмарки [7, с. 292]. Помимо этого, император посетил общественные заведения и устроил смотр войскам [8, с. 57], а 18 августа поднялся на борт парохода и отправился в Казань.

Второе посещение императором Нижнего Новгорода хорошо описано Н.А. Кашинцовым (1799–1870). Тот служил в III отделении императорской канцелярии, то есть был подчиненным А.Х. Бенкендорфа. В типографии III отделения в 1837 г. были изданы его «Записки о посещении Государем Императором Нижегородской ярмарки в 1836 году». Что делал император в Нижнем Новгороде, описывается там буквально по часам [9, с. 49–58].

Указания Николая I по благоустройству Нижнего Новгорода были впервые разобраны председателем Нижегородской губернской ученой архивной комиссии А.А. Савельевым в речи, посвященной столетию со дня рождения императора, которая была произнесена в городской думе Нижнего Новгорода в 1896 году. Эта речь была опубликована отдельным изданием в 1896 г., а в 1995 напечатана в одномомнике произведений А.А. Савельева [7, с. 285–293].

Наиболее подробно оба приезда Николая I в Нижний Новгород описаны в статье В.М. Косткина [10, с. 1–14].

Теперь остановимся на том, что писал о посещении императором Нижнего Новгорода А.П. Мельников – сын П.И. Мельникова-Печерского. В своей книге основное внимание он уделил Нижегородской ярмарке. В этой связи говорил он и о приездах на ярмарку Николая I [11, с. 72–73]. При этом он упомянул как о проявлениях царского гнева, так и о курьезных ситуациях, в которые попадал царь. Судя по всему, все эти истории А.П. Мельников узнал от отца, который эту информация получил непосредственно от очевидцев событий (самого П.И. Мельникова в 1834–1836 гг. в Нижнем Новгороде не было).

Отголоски данных событий были известны современникам. Так, А.С. Пушкин записал: «В Нижнем Новгороде царь был очень суров и встретил дворянство очень немилостиво. Оно перетрусилось и не знало, за что» [12, с. 375]. Однако Пушкин обходится без подробностей.

Зато очень много красочных деталей о курьезных историях, якобы случившихся с Николаем I в Нижнем Новгороде, привел в своей книге краевед Д.Н. Смирнов. Его книга издавалась немалыми тиражами и пользуется большой популярностью. Но всему ли в ней можно доверять? Наша цель – выяснить, какие истории, герои, которых являлся Николай, имеют реальную основу, а какие – выдумками.

Свой рассказ Д.Н. Смирнов начинает с фразы императора в отношении нашего города, которая в этом смысле, пожалуй, является самой знаменитой: «У вас в Нижнем природа сделала все, чтобы украсить город, а люди делают все, чтобы его испортить!» [13, с. 418]. Немного видоизменяясь, фраза кочует из текста одного автора в работу другого. Впервые, она появилась в книге маркиза Астольфа де Кюстина «Россия в 1839 году» [8, с. 58]. Были ли эти слова действительно сказаны? Думается, что сомневаться в этом нет резона. Сочинять фразу у Кюстина не было причин. Ведь он не стремился доказать, что император не любил Нижний Новгород. Наоборот французский путешественник утверждал, что Николай I «питает особенную любовь к этому срединному городу, которому благоприятствует сама природа и в котором сходятся и собираются вместе народности самых дальних краев, влекомые властным торговым интересом. В своей неусыпной заботливости император не забывает ни о чем, лишь бы сделать город краше, обширней и богаче; по его воле ведутся земляные работы, строятся набережные, всего роздано подрядов на семнадцать миллионов, и следит за исполнением лично государь...» [14, с. 372]. Фраза «У вас в Нижнем природа сделала все, чтобы украсить город, а люди делают все, чтобы его испортить!» скорее всего, действительно была произнесена императором и запомнилась присутствовавшим при этом. Затем она стала известна де Кюстину, который включил ее в книгу. Кстати, маркиз де Кюстин лично встречался с людьми, находившимися около Николая I в октябре 1834 г. в Нижнем Новгороде: А.Х. Бенкендорфом и нижегородским губернатором М.П. Бутурлиным. Беседовал француз и с самим императором.

В какой момент пребывания в Нижнем Новгороде Николай сказал упомянутую фразу? По версии Д.Н. Смирнова эту случилось, когда царь вышел на откос Волги и заметил «домишки, лепившиеся по склону горы, обращенные на реку не фасадами, а задами (сады и

огороды)». «Ваши дома на меня з[адницам]и смотрят!» – в бешенстве констатировал монарх [13, с. 418].

«Домишки, лепившиеся по склону горы» – это Панская улица. Она спускалась по косогору от Пятницкой церкви вниз. Однако, коль скоро эти «домишки» были обращены на реку «не фасадами, а задами», они не могли смотреть «задницами» на находившегося вверху горы царя. Скорее всего, фраза о домах, «смотрящих задницами», действительно была произнесена. Но она относилась не к Панской улице, а к строениям на Жуковской (Минина) улицы, которые действительно выходили к откосу задними дворами.

Как известно, император велел «жителям предложить строить здания фасадами на реку» [10, с. 418]. Это указание не могло относиться к домовладельцам Панской улицы. Ведь она по указу Николая I подлежала ликвидации во время создания Георгиевского и Панского (ныне – Казанский) съездов и разбивки публичного Английского (позднее – Александровский) сада. На сломку 21 дома у Панского съезда было выделено 16 800 руб. [15, л. 16]. В примечании об исполнении указаний Николая I по благоустройству Нижнего Новгорода о Панской улице написано: «уничтожена» [16, л. 16 об].

Что касается Жуковской улицы, то она, естественно, сохранялась. Но параллельно ей, по кромке откоса по личному указу Николая предполагалось устроить набережную. До этого набережной не было. На откос, как уже говорилось, выходили задние дворы.

А за Мартьяновской больницей находились частные сады. Стараясь украсить город, Николай стремился сформировать территорию набережной, путем выкупа выходящей на откос земли. Поэтому он приказал «приобрести на набережной места чиновницы 8-го класса Андреевой и другие смежные с Мартьяновской больницей места, таким образом, чтобы в больничном квартале не было обывательских домов» [16, л. 14 об]. Как известно, домовладение Андреевой как раз выходило фасадом на Жуковскую улицу, а задом – на реку. В следующем указе говорится о выкупе частных садов за Мартьяновской больницей и присоединении их к проектируемому публичному саду [16, л.15].

Не ограничившись повелением строить дома фасадами на реку, царь приказал «фасад каждого дом представлять на высочайшее усмотрение» [16, л. 14].

На этом курьезные истории, излагаемые Д.Н. Смирновым, не заканчиваются. На «соборной площади» губернатор представил



царю городского архитектора. (Тогда это был Г.И. Кизеветтер, но Смирнов его фамилию не называет.) Губернатор якобы заявил, что «представляемый отличается глубокими познаниями в науке и технике». На что высочайшая особа раздраженно воскликнула: «Мне нужны не ученые, а исполнители!» [13, с. 418].

Описанная ситуация – плод творчества Д.Н. Смирнова. Но у этого эпизода была реальная основа – случай, описанный в воспоминаниях А.И. Дельвига. Тот приводит схожий сюжет: М.П. Бутурлин решил представить императору инженеров, нахваливая каждого из них, особенно лестные слова он позволил себе в адрес одного капитана, что тот усердный и очень ученый инженер. Император тогда ответил, что ученых ему не нужно, а нужны исполнители. Впоследствии к наградам были представлены все инженеры.

А капитан, о котором идет речь, должен был получить орден Святого Владимира 4-й степени. Но Николай, когда утверждал представления, вычеркнул фамилию капитана из претендентов на награды [17, с. 22].

Таким образом, к сведениям, приводимым в книге Д.Н. Смирнова, нужно относиться с осторожностью. Это показывает еще один эпизод, приводимый названным автором. Он рассказывает как при посещении Спасо-Преображенского собора царю со свитой пришлось спускаться по узкой с низкими сводами лестнице в подземный склеп к гробнице Минина. Сопровождавший царя «архиерей Иаков» предупредил отличавшегося чрезмерно высоким (больше двух метров) ростом монарха: «Ваше величество, поберегите голову!». На это вспыхнувший от нечаянного намека царь не замедлил ответить «Смотри, владыка, лучше за своей головой, как бы с нее не свалилась митра!» [13, с. 418–419].

Данный эпизод подлинный. В развернутом виде он приведен в книге А.П. Мельникова [11, с. 72–73]. Однако архиереем тогда был не Иаков, как пишет Д.Н. Смирнов, а Амвросий. Это говорит о неточности сведений, представленных у Д.Н. Смирнова. К слову, через три месяца после рассматриваемого случая Амвросий был переведен из Нижнего Новгорода в Пензу. [8, с. 60].

После посещения собора император сел в коляску и поехал на Нижегородскую ярмарку. Но, как пишет Д.Н. Смирнов, царская коляска «застряла в непроходимой грязи Ивановского съезда» [13, с. 419]. Этот случай тоже взят у А.П. Мельникова. Тот писал, что «по существую-

щему преданию» «экипаж государя завяз в невылазной грязи на Ивановском съезде, что вызвало взрыв пылкого гнева» [11, с. 72].

А.П. Мельников не сообщил, когда произошел этот казус. Думается однако, что днем, при спуске с горы, царская коляска все-таки не должна была застрять. Скорее всего это случилось при подъеме по съезду ночью 10 октября. Понятно, что происшествие испортило настроение Николаю на оба дня пребывания в Нижнем. По утверждению Д.Н. Смирнова под впечатлением случившегося Николай приказал «вымостить этот съезд и устроить еще нескольких других съездов в городе» [13, с. 419].

Николай I действительно отдал множество указаний по благоустройству Нижнего Новгорода. Практически все более-менее важные перечислены А.А. Савельевым и В.М. Косткиным. Но про мощение Ивановского съезда они ничего не пишут. На самом деле Ивановский съезд мостился еще со средних веков, а необходимость в новых дорогах для Нижнего Новгорода была очевидна еще задолго до приезда императора. Ежегодная ярмарка, многочисленные тяжелые повозки с товарами – все это воздействовало на дороги не лучшим образом. Возникали даже многочасовые «пробки» из повозок. Городские архитекторы И.Е. Ефимов и П.Д. Готман еще до приезда царя придумали, как разгрузить пути. Одним из самых здравых предложений было закрыть Ивановский съезд для транспорта. Так как в то время, чтобы попасть с Благовещенской площади (ныне пл. Минина и Пожарского) в Нижний посад (сейчас ул. Рождественская), проезжали напрямую через кремль. Именно это создавало заторы и разрушало Ивановский съезд. Архитекторы придумали пустить повозки с товарами в обход – сейчас бы сказали, по Зеленскому съезду. Император одобрил эту идею. Помимо Зеленского съезда, Николай распорядился построить еще несколько: Похвалинский, Георгиевский и Казанский. [18, с. 157].

Далее Д.Н. Смирнов вновь возвращается к уже описанному им пребыванию императора на Волжском откосе: «Приехавший на откос вблизи Георгиевской церкви Николай, любуясь видами Заволжья, зажимал нос от невообразимого зловония: горожане имели обыкновение сбрасывать здесь кухонные отходы» [13, с. 419]. Видимо в этот момент император и произнес фразу о природе, сделавшей все, чтобы украсить город, и людям, которые делают все, чтобы его испортить.

Затем от Николая I последовал приказ устроить по откосу бульвар и городской сад. А.Х. Бенкендорф, везде сопровождавший царя, позволил себе заметить, что вряд ли сад по склону горы понравится нижегородцам, ведь русские – равнинные жители, и не умеют лазить по горам. «Пусть научатся!» – раздраженно воскликнул Николай. [13, с. 419]. Отметим, что эту историю мы встречаем только в «Нижегородской старине» Д.Н. Смирнова, ни источники, ни другие авторы не подтверждают реальность этого высказывания.

После Николай отправился осмотреть городские окраины. Согласно Д.Н. Смирнову «около царя собралась толпа мещан и чиновников, образовалась давка». Якобы «послышались крики сдавленных людей и брань». По поводу последнего обстоятельства император сказал: «Какая азиатская некультурность! Народу нужно образование!» – подытожил Николай [13, с. 419].

Д.Н. Смирнов в своей книге утверждает, что именно поэтому возник указ устроить в данном районе училище для детей канцелярских служащих. Но на самом деле училище уже существовало, и Николай I его в 1834 г. посетил. Таким образом, эта история целиком сочинена Д.Н. Смирновым.

Вечером второго дня пребывания в Нижнем Николай, согласно Д.Н. Смирнову, посвятил «выработке детального плана полного переустройства всего города». «Я предназначен судьбой исправить ошибки истории в отношении вашего города» – очередная фраза царя, которую мы встречаем только в книге Д.Н. Смирнова [13, с. 420]. Д.Н. Смирнов поясняет, что имел в виду Николай, и приводит забавную историю. В конце XVIII в. во время генерального межевания Российской империи нижегородцы, якобы не смогли собрать взятку достаточного размера, предназначенную для землемера из столицы. И тогда он в отместку перепланировал город в самом неудобном для жителей смысле: многие улицы имели «зигзагообразную форму», а некоторые упирались в овраги или заканчивались тупиками. Ни в одной публикации мы этой истории не прочтем. Возможно, она – образчик городского фольклора, ставший известный Д.Н. Смирнову.

В завершении еще одна история из книги Д.Н. Смирнова, показывающая как осторожно нужно относиться к его информации. Основой этой истории, очевидно, стало, место из статьи В.М. Косткина, где тот обратил внимание на пункт 14 в распоряжениях императора, данных в его второй приезд, в 1836 г.: «По устройнии в сем

соборе (речь идет о Спасо-Преображенском соборе) печей, сломать крепостные башни». [10, с. 9]. По мнению В.М. Косткина, в итоге, могли пострадать следующие башни: Георгиевская, Пороховая, Кладовая, Коромыслова, Тайницкая и Белая.

У Д.Н. Смирнова виноватым в появлении этого курьезного указа является А.Х. Бенкендорф, через которого было якобы передано данное повеление – он-де дурно знал русский язык. Губернское правление по версии Смирнова побоялось приступить к разрушению башен. И тогда за разъяснением обратились к самому Николаю. И выяснилось, что Бенкендорф просто плохо понимал по-русски, а потому все перепутал. Николай же имел в виду, – объясняет Смирнов, – необходимость снести соборные опорные контрфорсы, которые были возведены в 1815 году «известным Кулибиным». Именно их в документе называли «башнями около собора», – рассказывает Д.Н. Смирнов. [13, с. 420].

На самом деле ни о каких башнях в «документе» вообще не говорилось. Пункт 14 повелений предписывал «в новом кафедральном соборе устроить печи». А пункт 15 предлагал «по устройстве в сем соборе печей нынешний теплый собор сломать». Речь, таким образом, идет о разборке старого здания Спасо-Преображенского собора, а не башен кремля. Итак, вся история о сломе кремлевских башен, едва не произошедшем из-за плохого знания Бенкендорфом русского языка, целиком вымышлена. Она не имеет реальной основы.

Таким образом, в Нижнем Новгороде с Николаем Павловичем произошло много историй, которые до сих пор представляют интерес для исследователей. Однако к ним следует относиться с осторожностью, потому что некоторые из них наполовину являются легендами, какие-то могли быть выдуманы с целью усиления эффекта. Но, конечно, есть и те, в правдивости которых сомневаться не приходится.

### *Источники и литература*

1. *Майер А.К.* Два рассказа об императоре Николае I // Николай I: личность и эпоха: новые материалы / Рос. акад. наук, СПб.-б. ин-т истории; [отв. ред. А.Н. Цамутали; сост. Т.В. Андреева и др.]. СПб., 2007. С. 447–448.

2. *Булгакова Л.А.* Император путешествует // Николай I: личность и эпоха: новые материалы / Рос. акад. наук, С.-Петерб. ин-т

истории; [отв. ред. А.Н. Цамутали; сост. Т.В. Андреева и др.]. СПб., 2007. С.431–433.

3. [Неизвестный]. Случай в Тверской губернии // Николай I: личность и эпоха: новые материалы. СПб., 2007. С. 458.

4. *Мироненко С.В.* Николай I // Российские самодержцы, 1801–1917 М., 1993. С. 91–158.

5. *Бенкендорф А.Х.* Воспоминания. В 2 томах. Том 2. 1826–1837. М.; Берлин, 2020. 552 с.

6. *Вознесенский Е.П.* Воспоминания о путешествиях высочайших особ, благополучно царствующего императорского дома Романовых, в пределах Костромской губернии, в XVII, XVIII и текущем столетиях. Кострома, 1859. 118 с.

7. *Савельев А.А.* Что сделано императором Николаем I для Нижнего Новгорода? // Земство и власть. Из истории местного самоуправления в России. Арзамас, 1995. С. 285–293.

8. Романовы в Нижнем Новгороде и Нижегородской губернии. Письма, дневники, воспоминания / сост. А.В. Морохин, Р.В. Голубин. Нижний Новгород, 2013. 146 с.

9. *Кашинцов Н.* Записки о посещении Государем Императором Нижегородской ярмарки в 1836 году // Проезжая через Нижний / [сост. Н.В. Морохин, Д.Г. Павлов]. Нижний Новгород, 2012. С. 49–58.

10. *Косткин В.* Посещения Нижнего Новгорода Императором Николаем I и его заботы по благоустройству города // Действия НГУАК. Нижний Новгород, 1914. Т. XVII. Вып. I. С. 1–14.

11. *Мельников А.П.* Очерки бытовой истории Нижегородской ярмарки (1817–1917). Нижний Новгород, 1993. 300 с.

12. *Пушкин А.С.* Собрание сочинений : в 6 т. Т. VI. М., 1969. 510 с.

13. *Смирнов Д.Н.* Нижегородская старина. Нижний Новгород, 2007. 720 с.

14. *Астольф де Кюстин* // Путешественники / сост. Н.В. Морохин, Д.Г. Павлов. Нижний Новгород, 2019. 736 с.

15. ЦАНО. Ф. 669. Оп. 318. Д. 185. Л. 16.

16. ЦАНО. Ф. 669. Оп. 318. Д. 4056. Л. 16 об.

17. *Дельвиг А.И.* Из «Моих воспоминаний» (Нижегородские страницы). Нижний Новгород, 2010. 236 с.

18. *Селезнев Ф.А.* Как Николай I благоустроил Нижний Новгород // Славное прошлое нижегородской земли: книга для внеклассного чтения по истории Нижегородского края / сост. Ф.А. Селезнев. Нижний Новгород, 2013. С. 155–160.

## ИЗ ТВОРЧЕСКОГО НАСЛЕДИЯ А.В. СЕДОВА

---

### Городской банк

*А.В.Седов*

**В**озраставшее и крепнущее купечество нуждалось в деловых кредитах. [...] Вот эту насущную потребность начинающих предпринимателей и осознал купец Ф.А. Блинов, сам вышедший из крепостных князей Репниных села Николо-Погоста Балахнинского уезда, и на себе испытавший все трудности начинающего предпринимателя. Вот он и предложил Городской думе учредить в Нижнем Новгороде Общественный банк путем добровольных пожертвований, чтобы помочь становлению начинающих предпринимателей. [...] И наречен он был Николаевским в честь наследника престола великого князя Николая Александровича, который в 1861 г. посетил Нижний Новгород. [...]

Сопровождал его по городу и ярмарке известный краевед П.И. Мельников-Печерский, прекрасно знавший все достопримечательности Нижнего. Чтобы продемонстрировать наследнику образцово поставленное предприятие, он и привел его к Ф.А. Блинову, на подворье которого, близ современного Речного вокзала, отлично работала единственная тогда в Поволжье соляная мельница, где по выражению П.И. Мельникова, «все было налажено и устроено как нельзя лучше». [...] Восхищенный таким вниманием цесаревича к его бизнесу Ф.А. Блинов радостно вспоминал, как «наследник престола, первенец повелителя семидесяти миллионов, сын царя-освободителя проводил время на его предприятиях и даже сам в народной пекарне вынимал из печи хлебы, испеченные из муки блиновского помола». Свою благодарность царской благосклонности Федор Андреевич решил выразить щедрой благотворительностью, заявив престолонаследнику: «Я желал бы выразить мою благодарность и знаю, что ничем не могу лучше выразить ее, как благотворительным делом в пользу народа, который так любим Вами». И Ф.А. Блинов пожертвовал огромный по тем временам капи-

тал 25 тыс. рублей серебром на основании в Нижнем Общественного банка. И попросил у наследника соизволения наименовать его Николаевским. «Не отриньте, Ваше Императорское Высочество, усердной просьбы простого русского человека, вышедшего из тех крепостных, которых благодаря богу и Вашего Августейшего родителя, не стало более на Русской земле». К сожалению, этот вдумчивый и демократично настроенный наследник престола, Николай Александрович, скорострительно скончался в 1865 г., и престол достался его брату, будущему императору Александру III, которого готовили не к политической, а к военной карьере [1, с. 170–171.].

Таким образом, благодаря настойчивости Ф.А. Блинова Общественный банк открылся в Нижнем 9 мая 1864 г. В его учредительный капитал 100 тыс. рублей выделил из городской кассы городской голова В.К. Мичурин и по 25 тыс. рублей пожертвовали купцы Ф.А. Блинов и М.Г. Рукавишников. Первым его директором единодушно был избран Ф.А. Блинов. Подчинялся Общественный банк Городской думе, и потому она разместила его в своих помещениях. Первоначально он находился на главной торговой площади города того времени, Никольской. Располагалась она на территории современной Скобы. Эту площадь освящал храм «Николы на торгу». К сожалению в XVIII в. его пришлось разобрать «за ветхостью». На этом месте теперь стоит скромное здание по улице Широкой под № 3. А на самой бывшей Никольской торговой площади до сих пор стоят три торговых корпуса: здание «Скоба» и два корпуса за ним, по направлению к Волге. В одном из них, втором по счету, и был первоначально размещен Общественный банк. [...]

Нижегородцы в этот банк поверили и понесли ему свои сбережения. Уже в 1865 г. на лицевых счетах нижегородцев числилось 155 864 рубля 43 и  $\frac{3}{4}$  копейки серебром различных вкладов, в основном бессрочных. Любопытны вклады вечные, с которых расходовались лишь проценты, а капиталы хранились неприкосновенными. В начале их было немного, к 1865 г. всего 6600 рублей, и все духовного характера. Так, 300 рублей было принято по духовному завещанию мещанки Ивановой «на поминавание ее души» в Сергиевской церкви. Полковница А.А. Белавина внесла 1000 рублей с тем, чтобы «производимо было каждодневное по уставу церкви поминавание по списку приложенному с показанием дней, в которые вершить панихиды» в Крестовоздвиженском монастыре [2, л. 115].

С первых же шагов банк стал практиковать и ссуды под различные залого. Уже в 1865 г. таких кредитов было выдано на солидную сумму в 289 508 рублей 12 и  $\frac{1}{4}$  копейки. И половина этих ссуд была ипотечной, то есть под залого недвижимости [3, л. 4]. Будучи учреждением коммерческим, Общественный банк сразу же развернул операцию с векселями. Если в первом, 1864 г. было учтено всего 58 векселей на 89 200 рублей, то на втором году уже 153 векселя на 215 089 рублей 45 копеек [3, л. 3]. Среди них был и товарный вексель нижегородского купца А. Княгиничева на 2500 рублей, поставленный на банковский учет купцом 2-й гильдии А.П. Бугровым [4, л. 105].

В целом же оборот Общественного банка уже в 1865 г. достиг почти миллиона рублей (975 324 рубля 53 и  $\frac{1}{4}$  копейки в серебре) [3, л. 2]. А через три года, в 1868 г. перевалил за два миллиона рублей, составив 2 329 483 рубля 37 и  $\frac{1}{4}$  копейки. Ведущей операцией оставались вклады населения, общая сумма которых достигла 669 526 рублей 66 и  $\frac{1}{2}$  копейки с явным преобладанием вкладов бессрочных. А вот характер залоговых ссуд изменился. На первое место вышли операции с ценными бумагами. Из общей суммы залоговых кредитов в 382 641 рубль 53 копейки 90 % составляли залого под такие бумаги. А залого под недвижимость резко сократились до небольшой суммы в 31 576 рублей [5, л. 3, 4]. [...]

Учтя высокую результативность Общественного банка, дума дала согласие на отчисление с прибыли банка по 1000 рублей на выплату по 100 рублей 10 девицам мещанского сословия при выходе в замужество. В результате в Нижнем сложился конкурс мещанских невест, главным критерием которого стала благовоспитанность [5, л. 68]. [...]

Своей демократичностью Николаевский Общественный банк полюбился вкладчикам всех сословий. От 1871 г. сохранилась «Именная книга срочных вкладов». Вот некоторые сведения из нее. 31 августа 1000 рублей внес крестьянин села Работки И.О. Зверев «для приращения из процентов» и завещал вклад, на случай смерти жене. В тот же день, некто неизвестный, на тех же условиях, доверил банку 3000 рублей. 4 сентября 3335 рублей принес крестьянин В.С. Новоселов из деревни Пискомы Семеновского уезда. 25 сентября 3000 рублей положил помещик Г.В. Васильев. 29 сентября тоже на 3000 рублей открыл счет владимирский мещанин П.И. Ананьев. 2 октября 5000 рублей доверил Николаевскому



банку нижегородский купец П.И. Косарев. 5 октября 3000 рублей принес нижегородский цеховой мастер Д.И. Сухоруков. 14 числа октября на 750 рублей открыл счет эстонский цеховой К. Мартисон. 16 октября на 3000 рублей раскошелится нижегородский мещанин М.Я. Колотильщиков. 11 декабря 1000 рублей положил коллежский асессор Д.М. Раков. 21 декабря 500 рублей доверила Николаевскому общественному банку вятская мещанка А.И. Хохряшова. 22 января 1872 г. 800 рублей вложила дворянская девица М.С. Троицкая. И 14 марта того же года 1400 рублей собранных мирских денег доверило этому банку крестьянское общество села Работки [6, л. 41–53].

В результате такого доверия населения оборот Николаевского Общественного банка к 1871 г. достиг 4,5 миллиона рублей при сравнительно небольших собственных капиталах в 209 304 рубля. В том году он получил солидную чистую прибыль в 49 270 рублей 61,7 копейки. Из нее правление банка отчислило 30 578 рублей на пополнение капиталов банка, основного и резервного. А все остальное в сумме 18692 рубля 40 копеек – на нужды города по своему уставу, распоряжениям губернатора и городской думы [7, л. 8]. [...]

Дальше – больше, потому что доходы банка быстро нарастали. В 1869 и 1870 гг. они составили по 7750 рублей, в 1871 г. банк добился чистой прибыли в 50074 рубля 59 копеек серебром, и 20 854 рубля из нее пошло на городские нужды: 3000 рублей на содержание Николаевской богадельни, по 1000 рублей было выделено на содержание Мининской богадельни, родовспомогательного заведения (роддома), на обзаведение Александровской женской богадельни, в помощь погорельцам Канавинской слободы и на приданое бедным девицам.

Помимо этих, ранее установленных отчислений с прибыли Николаевского банка, городская дума 28 мая 1871 г. обязала банк выделить с прибыли дополнительно: 4 % на предполагаемое к открытию ремесленное училище – 1970 рублей 82 копейки; 3 % на содержание Марининской женской гимназии – 1478 рублей; столько же на содержание Александровской женской богадельни; по 2 %, то есть по 985 рублей 41 копейки, на содержание приходских училищ, двух детских приютов; на раздачу пособий бедным горожанам; по 1 %, то есть по 492 рубля 71 копейке, на содержание общественной библиотеки, и в фонд приданого бедным девицам из мещанок. Помимо всего названного, Городская дума 5 ноября 1871 г.

обязала банк выделить 2000 рублей на стипендии имени губернатора А.А. Одинцова в Кулибинском ремесленном училище, стоявшего у истоков создания банка. И все эти банковские отчисления производились в серебряном исчислении, которое было в 3,5 раза дороже бумажного (в ассигнациях) [7, л.10].

К 1875 г. оборот банка превысил 14 млн. рублей, чистая прибыль составила 78 247 рублей 37 копеек, и 29 714 рублей 41 копейку из нее пошли на дела попечительские. Сверх того, было выделено 2000 рублей на пособия погорельцам г. Моршанска Тамбовской губернии, где страшный пожар уничтожил практически весь город. И нижегородцы, вместе с другими городами помогали моршанцам. Дополнительно был и расход в 1000 рублей на лечение нижегородской бедноты. А на будущее Городская дума 30 апреля 1876 г. обязала Николаевский банк, в дополнение к ранее предписанным попечительским расходам, ежегодно отчислять из чистой прибыли по 2000 рублей на учреждение и содержание ремесленных классов при детских приютах и по 600 рублей на учреждение и содержание одиннадцатого начального мужского училища в Рождественском приходе, посоветовала правлению банка усилить помощь погорельцам Канавинской слободы, которая плотно застроенная деревянными домами, частенько горела [8, л. 4–10, 13, 36].

И стал Николаевский Общественный банк крупным источником деловых кредитов. В 1869 г. известная нижегородская купчиха А.И. Олисова позаимствовала в нем ссуду в 1400 рублей, сроком на 28 лет под залог своего дома в Плотничьем переулке. С 1871 г. стал активно кредитоваться в Николаевском банке А.П. Бугров. Сначала позаимствовал под векселя 6000 рублей, потом кредитовался в этом банке более десятка раз на общую сумму в 84 тысячи рублей, и все долги аккуратно возвращал в срок. Так что Николаевский Общественный банк действительно явился уникальным финансово-кредитным заведением, где деловые люди Нижнего всегда могли одолжиться необходимыми кредитами. [...]

Позиции Николаевского Общественного банка несколько пошатнулись во второй половине 1880-х годов, когда в 1887 г. его чистая прибыль сократилась до 61 974 рублей 74 копеек. Вероятно, это было связано с мировым аграрным кризисом, ослабившим позиции России на всемирном хлебном рынке, куда нижегородские мукомолы, особенно Бугровы, поставляли немало своей продукции через крупнейшую в Европе Калашниковскую хлебную биржу

Санкт-Петербурга. Но, как видно, даже в этих, усложнившихся условиях, Николаевский общественный банк работал рентабельно.

В 1889 году приближалось 25-летие Николаевского банка. Городская дума, преисполненная глубокой признательности этому надежному источнику городского благоустройства, решила достойно отметить такое событие. Жаль, что учредителя банка Ф.А. Блинова уже не было в живых, он скончался в 1882 г. Прах его упокоился на кладбище Малиновского старообрядческого скита. Городская дума заблаговременно, в 1887 г. сформировала юбилейную комиссию, которая проанализировала работу банка за 24 года. Выводы оказались впечатляющими. За этот срок основной капитал банка увеличился в 20 раз, с 25 тыс. рублей, пожертвованных Ф.А. Блиновым, до 527 541 рубля. За эти годы банк выделил городу 174 000 рублей на устройство нового водопровода, 290 868 рублей на богадельни и лечебницы, 224 876 рублей на различные учебные заведения, 31 789 рублей на приданое бедным девушкам, 12 000 рублей на лечение мещан, 5040 рублей на пособия погорельцам, 6600 рублей пособий различным обществам, 53 430 рублей на прочие благие дела. В общем, Николаевский Общественный банк за 24 года вложил в нижегородскую «социалку» почти миллион рублей: 800 605 рублей 31 копейку. И все это в пересчете на серебро. Иными словами, было за что нижегородцам благодарить Николаевский банк [9, л. 122]. [...]

Чтобы как-то отблагодарить Николаевский Общественный банк за огромную помощь городу в его хозяйственных делах, Городская дума наконец-то решила его затянувшийся «квартирный вопрос». 40 лет этот результативный банк ютился в неудобном помещении на Магистратской улочке в Скобе, квартируя там на пару с Мещанской управой. Место явно непрестижное, а у банка такие заслуги перед городом! И городской голова А.М. Меморский наконец-то решил этот наболевший вопрос. В 1901 г. истек срок аренды купцом Готовкиным бывшего дома купца Ф.П. Переплетчикова, пожертвованного городу. Он и теперь стоит под № 6 в начале Рождественской улицы. На это престижное место было немало и других претендентов. Но А.М. Меморский, юрист по профессии и дальновидный глава города, решил вопрос в пользу Николаевского Общественного банка, сдав дом ему в аренду в 1902 г. за 4800 рублей в год. Его правление с признательностью приняло такое разумное решение городских властей, два года новое помещение, запущенное

прежним арендатором, капитально отремонтировалось, столичной фирме Ф. Сан-Галле были заказаны новые сейфы и металлические двери [10, л. 3, 42]. [...]

### *Источники и литература*

1. *Ящеров В.В.* Цесаревич Николай Александрович в Нижнем Новгороде (из личных воспоминаний) // Русский вестник. 1905. Май. Т. 297. С. 164–180.

2. ЦАНО. Ф. 400. Оп. 298. Д. 1.
3. ЦАНО. Ф. 400. Оп. 298. Д. 13.
4. ЦАНО. Ф. 400. Оп. 298. Д. 8.
5. ЦАНО. Ф. 400. Оп. 298. Д. 38.
6. ЦАНО. Ф. 400. Оп. 298. Д. 2.
7. ЦАНО. Ф. 400. Оп. 298. Д. 84.
8. ЦАНО. Ф. 400. Оп. 298. Д. 144.
9. ЦАНО. Ф. 400. Оп. 298. Д. 240.
10. ЦАНО. Ф. 400. Оп. 298. Д. 347.

*Подготовил к печати Ф.А. Селезнев*

### К 90-летию библиографа-краеведа Людмилы Ивановны Шиян

*Л.Е. Кудрина*

**14** марта 2021 года исполняется 90 лет сотруднику Нижегородской государственной областной универсальной научной библиотеки имени В.И. Ленина, заслуженному работнику культуры Российской Федерации Людмиле Ивановне Шиян, библиографу-краеведу, исследователю, постоянно удивляющему свежими идеями, для которого каждый завершаемый труд является прологом к новому.

Людмила Ивановна Шиян родилась 1931 году в городе Кстово. Встреча ее родителей, интеллигентной рижанки Лидии Августовны Динберг и выходца из крестьянской семьи Ивана Васильевича Клушина, оказалась возможной благодаря эпохе, отменявшей границы между сословиями и народами, сметавшей людей с привычных мест. Есть соблазн именно в этом обстоятельстве увидеть истоки уникального характера Людмилы Ивановны, в котором организованность и самодисциплина сочетаются с открытостью, импульсивностью, абсолютной искренностью. Удивительно теплый, притягательный человек!

Семья часто переезжала в связи со службой отца. В 1938 году его перевели в город Горький. Малой родиной, настоящей, бесконечно любимой стал для Людмилы Ивановны центр города, старый Нижний. И сейчас, в давно наступившем двадцать первом веке, ей посчастливилось обитать в двухэтажном деревянном доме, точно таком, в каком жили ее любимые Гациский и Короленко. Каждый, кто входит к ней в дом, словно попадает в другое время, а вернее, во все времена сразу. Здесь и яблоневые ветки качаются за окном, и книжные полки теряются в вышине, под трехметровыми потолками, и светится окно компьютера, с которым она давно на «ты». Как легко дышится возле этого человека, как яснее все видится и понимается!

Она училась в школе № 9, лучшей в городе. По окончании школы, просто, как в следующий класс, поступила учиться на историко-филологический факультет Горьковского государственного университета, располагавшийся там же где и школа, в Комсомольском переулке.

Училась блестяще, по окончании университета работала в областном лекционном бюро, была в штате Горьковского обкома комсомола, выполняла обязанности инструктора по политическому просвещению в отделе пропаганды и агитации.

Творческая натура Людмилы Ивановны жаждала иной деятельности.

В 1956 году она стала сотрудником краеведческого сектора справочно-библиографического отдела Горьковской областной библиотеки. Интерес к библиографии у нее определился еще в университете. Тема ее дипломной работы не предполагала творчества и вольной интерпретации, но в процессе сбора материала Людмила Ивановна почувствовала страсть к библиографическому поиску и источниковедению. С первых шагов у нее сложился стиль работы, исключаящий приблизительность и небрежность, предполагающий предельную точность и выверенность информации. Среди ее коллег был учитель с большой буквы – библиограф-краевед Груня Исаковна Копелова. Вскоре состоялся первый успех Людмилы Ивановны на ниве краеведческой библиографии: был издан ее указатель о Нижегородской радиолaborатории.

Так сложилось, что первый «заход» в Горьковскую областную библиотеку был недолгим. Дальнейшие двадцать лет жизни Людмилы Ивановны были связаны с библиотекой Горьковского педагогического института. Деятельность Людмилы Ивановны, ориентированная на содействие учебному процессу и научной работе, в 1970 году была отмечена Почетной грамотой Министерства просвещения РСФСР. Библиотека Горьковского пединститута располагала богатейшими фондами, научные кадры были представлены созвездием ученых-краеведов: И.А. Кирьянов, Л.Л. Трубе, Л.М. Фарбер, В.В. Харчев, С.А. Орлов, Д.А. Балика и другие.

Нижегородское краеведение для Людмилы Ивановны стало естественной средой обитания, не исключавшей семейное и дружеское окружение. Муж Людмилы Ивановны, Руслан Иванович Шиян, с которым они вместе прожили 51 год, был известным охотоведом, превосходно знал и любил природу Нижегородского

края. Они много ездили по области. Первой такой совместной поездкой стало свадебное путешествие: многодневный спуск к устью реки Ветлуги на маленьком пароходе, с минимумом комфорта, зато среди немыслимой красоты и простора. Их гостеприимный дом был центром притяжения для друзей, среди которых были природоведы, журналисты, писатели. Поэт Юрий Адрианов посвятил Людмиле Ивановне замечательные стихи.

В 1978 году Людмила Ивановна была приглашена в областную библиотеку им. В.И. Ленина на должность заведующей сектором краеведческой библиографии.

«К этому времени у меня сложилась концепция развития библиотечного краеведения, которую я и пыталась осуществить в меру моих сил», – вспоминает Людмила Ивановна. По ее инициативе была организована комиссия по организации краеведческой работы, определяющая степень участия в ней каждого подразделения библиотеки. Она же стала инициатором создания Сводного каталога краеведческой книги из фондов библиотек областного архива, НГИАМЗ, ННГУ. Новое дыхание обрел коллективный труд краеведов – ежегодный «Календарь памятных дат Нижегородской области», к настоящему времени охватывающий тысячи событий и лиц, являющийся настоящей энциклопедией Нижегородского края. Выявление и сбор информации для календаря – творческий, увлекательный процесс, остающийся по сей день любимым для Людмилы Ивановны.

Людмила Ивановна – человек, идущий в ногу со временем, без снобизма и недоверия относящийся к интернет-пространству. Тем не менее, она твердо убеждена в том, что для исторической науки вообще и для краеведения, в частности, традиционные печатные издания должны оставаться приоритетными источниками информации и главным способом высказывания.

С 1985 года она принимала участие в работе над сборниками «Записки краеведов» как член редколлегии до самого последнего выпуска в 2013 году, а в выпусках 1988, 1991, 2004 как составитель.

«Записки краеведов» перестали издаваться после 1991 года и были возобновлены в 2003 году, не в последнюю очередь благодаря Людмиле Ивановне, ее горячему энтузиазму и дару убеждения.

Яркой страницей деятельности Л.И. Шиян является ее участие в журнале «Нижегородский музей» (выходит с 2003 года). Она состоит в его редколлегии, ведет постоянную рубрику «Критика. Биб-

лиография». Очень сожалеет, что в настоящее время издание ограничено виртуальным пространством.

Нижегородская краеведческая мысль – сильное, жизнеспособное явление, всякий раз, взамен утраченного, она обретает новый форум. Последние годы таким форумом является альманах «Нижегородский краевед». Каждый его выпуск содержит работы Людмилы Ивановны Шиян.

Долгие годы Людмила Ивановна занималась организацией краеведческих чтений, ежемесячно проходящих в стенах библиотеки; и по сей день принимает в них активное участие, является членом совета общества «Нижегородский краевед», к созданию которого в 1989 г. приложила много сил.

Людмила Ивановна Шиян является составителем и автором множества библиографических пособий и статей по краеведению. Призналась, что как исследователю ей более всего дороги работы о зачинательнице нижегородской краеведческой библиографии Надежде Федоровне Ржиге (1893–1944) и, в особенности, о деятельности писателя и общественного деятеля В.Г. Короленко в Нижегородском крае в 1895–1896 гг.

С Короленко, более чем с кем-либо из русских писателей, связано представление об активной гражданской позиции, безупречной порядочности, верности гуманистическим ценностям, абсолютном совпадении слова и поступка. Говоря о В.Г. Короленко, Л.И. Шиян вспоминает о лучших традициях русской интеллигенции, которые необходимо сохранять и развивать во все времена. Прекрасным воплощением этих традиций является сама Людмила Ивановна, недостижимый пример, образец и просто – любимый человек для всех, кто ее знает.

Людмила Ивановна! Здоровья вам и долгих, хороших, творческих лет!



# ИЗ ЖИЗНИ ОБЩЕСТВА «НИЖЕГОРОДСКИЙ КРАЕВЕД»

---

## ОТЧЕТ

правления общества «Нижегородский краевед»  
о деятельности в 2019 году

*Ф.А.Селезнев, А.А. Сорокин, И.Г. Горностаева*

### 1. Структура и численность

По итогам проведенной перерегистрации на 31 декабря 2019 г. в обществе насчитывалось 87 членов.

В составе общества 6 почетных членов, 16 действительных членов, 65 членов-корреспондентов. В 2019 г. звание почетного члена было присвоено *О.Н. Лисятниковой*, действительного члена – *А.В. Белякову, М.В. Карташовой, М.М. Михайлову*.

В правление общества входят: председатель (д. и. н., профессор *Ф.А. Селезнев*), заместитель председателя (*И.Г. Горностаева*), секретарь (к. и. н. *А.А. Сорокин*).

По состоянию на декабрь 2019 г. в составе общества 4 первичные организации: Института международных отношений и мировой истории (ИМОМИ) ННГУ им. Н.И. Лобачевского, Ковернинского, Воскресенского и Сокольского районов.

### 2. Деятельность общества

Общество «Нижегородский краевед» является коллективным членом Союза краеведов России. 1 марта 2019 г. председатель общества *Ф.А. Селезнев* и секретарь общества *А.А. Сорокин* приняли участие в организованном союзом Всероссийском научно-практическом семинаре «Современная краеведческая периодика России. Опыт и перспективы развития».

В 2019 г. общество «Нижегородский краевед» выступило одним из организаторов ряда научных конференций:

1) Всероссийской (с международным участием) научно-практической конференции «Оный его Величеству весьма нравит-

ся», посвященной 800-летию Нижнего Новгорода, 185-летию со дня посещения Нижнего Новгорода императором Николаем I (1834) и началу николаевских градостроительных преобразований (23–24 октября 2019 г., Нижний Новгород, Государственный литературно-мемориальный музей Н.А. Добролюбова);

2) Всероссийской научно-практической конференции «Наследие Шереметевых в истории России» (2–3 ноября 2019 г., г. Богородск Нижегородской обл.);

3) Всероссийской научно-практической конференции «Развитие российской экономики в конце XIX – начале XX вв.: промышленность, сельское хозяйство, технологические открытия, торговля, Нижегородская ярмарка» (10 декабря 2019 г., Нижний Новгород, НИУ ВШЭ – Нижний Новгород).

Основная форма работы общества в 2019 г. – организация краеведческих чтений на базе Нижегородской государственной областной универсальной научной библиотеки. Чтения проводились с сентября по май включительно в последнюю среду месяца в 17.00. В программу каждых очередных чтений включались три доклада ведущих нижегородских краеведов. 24 апреля 2019 г. были определены лучшие выступления на краеведческих чтениях 2018 г. Победителями стали:

I место – *Ф.А. Селезнев* (доклад «О часах на колокольне Строгановской церкви») и *Б.М. Пудалов* (доклад «“Дневник” В.О. Фролова: проблемы достоверности»);

II место – *И.Г. Горностаева* (доклад «М. Горький и Всероссийская промышленная и художественная выставка 1896 г. в Нижнем Новгороде: по страницам “Беглых заметок”»);

III место – *Н.А. Пакишина* (доклад «Великий математик А.М. Ляпунов (1857–1918): нижегородский след») и *Г.В. Вяхирева* (доклад «Общественная деятельность В.В. Каширова»).

Согласно Уставу общества «Нижегородский краевед», одна из его главных задач – вовлечение в краеведческую работу студентов и школьников. Для выполнения этой задачи был проведен V конкурс молодых историков-краеведов. В 2019 г. он был посвящен 100-летию Нины Илларионовны Куприяновой (1919–2002), выдающегося архивиста и автора публикаций по истории Нижегородского края. Победителями и призерами конкурса стали:

I место – магистрантка историко-филологического факультета Арзамасского филиала ННГУ *И.С. Ростунова* (тема работы «Нико-

лаевский (Кошелихинский) №17 винокурный завод братьев Ашаниных»);

II место – студентка 3-го курса историко-филологического факультета Арзамасского филиала ННГУ *Е.А. Воробьева* (тема работы «История становления Арзамасского водопровода в XIX–XX веках»);

II место – студентка 3-го курса ИМОМИ ННГУ *К.Н. Втюрина* (тема работы «Пример раневой баллистики по данным Старосельского терюханского могильника»);

III место – студентка 3-го курса ИМОМИ ННГУ *А.И. Клюева* (тема работы «Личность и деятельность Кузьмы Минина в освещении нижегородских историков николаевской России»);

III место – студентка 3-го курса ИМОМИ ННГУ *Е.Ю. Федорова* (тема работы «Жертвоприношение домашней птицы в обрядах мордвы-терюхан»);

III место – студентка 3-го курса историко-филологического факультета Арзамасского филиала ННГУ *В.Д. Комакова* (тема работы «О владельцах большеболдинского имения в конце XVI – начале XX века»).

Силами первичной организации ИМОМИ ННГУ им. Н.И. Лобачевского общество вело пропаганду краеведческих знаний в средствах массовой информации, в том числе в сети «Интернет». В социальной сети «ВКонтакте» действует официальная группа общества «Нижегородский краевед» (<https://vk.com/club59276051>). Она насчитывает 2041 подписчика (в 2018 г. – 1687, в 2017 г. – 1247, в 2016 г. – 830, в 2015 г. – 530, в 2014 г. – 237). На странице сообщества дается информация о краеведческих мероприятиях, выходе новых краеведческих изданий, происходит их обсуждение, размещаются статьи, оцифрованные книги, фотографии, видеозаписи.

В 2019 г. общество совместно с Центром краеведческих исследований ИМОМИ ННГУ им. Н.И. Лобачевского провело конкурс «Лучшая книга по истории и культуре Нижегородского края 2018 года». Церемония награждения лауреатов конкурса состоялась 29 сентября 2019 г. в Нижегородской государственной областной универсальной научной библиотеке в рамках проводимого обществом Праздника краеведческой книги. В ходе него было объявлены победители и лауреаты в 8 номинациях, а также лауреат звания «Краевед года».

5 июня 2019 г. состоялось выездное заседание общества

«Нижегородский краевед» в г. Балахне. В Балахнинском музейном историко-художественном комплексе председатель общества *Ф.А. Селезнев* прочел лекцию «О балахнинском происхождении Кузьмы Минина». На встрече присутствовали учащиеся школ, учителя, краеведы, музейные работники, библиотекари. Члены общества осмотрели экспозицию музейного комплекса.

### **3. Награды и поощрения**

За значительный вклад в развитие просветительской краеведческой деятельности в Нижегородской области и в связи с 30-летием общества «Нижегородский краевед» было удостоено Благодарности губернатора Нижегородской области.

Действительные члены общества *Г.В. Вяхирева, И.Г. Горностаева, А.И. Давыдов, Г.А. Илескин, М.В. Карташова, Л.Е. Кудрина, Т.В. Кучерова, С.М. Ледров, А.А. Сорокин, М.Г. Финюкова, И.С. Харичев*, почетные члены *А.Н. Лушин, В.А. Харламов* и *Л.И. Шиян*, а также члены-корреспонденты *А.А. Медведева, Н.А. Пакшина, А.Р. Халецкая* и *А.Л. Шарова* были награждены благодарственными письмами Министерства культуры Нижегородской области.

Благодарственным письмом главы администрации г. Богородска Нижегородской области за оказанную помощь и поддержку в организации и проведении Всероссийской научно-практической конференции «Наследие Шереметевых в истории России» был награжден секретарь правления общества *А.А. Сорокин*.

В число победителей конкурса «Лучшая книга по истории и культуре Нижегородского края 2018 года» вошли члены общества *Ф.А. Селезнев* (дважды), *И.Г. Горностаева, А.А. Сорокин, С.М. Ледров, М.В. Карташова*.

Общество «Нижегородский краевед» выразило благодарность научным руководителям победителей, призеров и участников VI конкурса молодых историков-краеведов д. и. н., профессору ИМОМИ ННГУ им. Н.И. Лобачевского *Е.А. Молеву*, к. и. н., доценту Арзамасского филиала ННГУ *В.И. Грубову* и методисту Дальнеконстантиновского районного музея *Е.В. Четвертакову*.

*С.П. Карев* был награжден благодарственным письмом общества за активное участие в акции «Нижегородские краеведы – школьным и районным библиотекам». За значительный вклад в изучение истории Ковернинского района, пропаганду родословных

традиций и активную просветительскую деятельность была вручена благодарность общества *О.С. Барыкиной*. В связи с 25-летием деятельности обществу «Лысковский краевед» ему был вручен поздравительный адрес от общества «Нижегородский краевед».

#### **4. Взаимодействие с органами власти**

Председатель общества *Ф.А. Селезнев* вошел в состав экспертного совета «Эксперты 800» по подготовке к празднованию 800-летия Нижнего Новгорода.

#### **5. Работа первичных организаций**

*Первичная организации Воскресенского района* в 2019 г. насчитывала 11 членов и возглавлялась *И.А. Сучковым*.

В 2019 г. первичной организацией были изданы два выпуска «Краеведческого вестника Воскресенского района».

Члены первичной организации приняли участие в работе конференций межрайонного и областного уровня. На 4-й межрайонной краеведческой конференции «Краеведческие находки и открытия» (р. п. Красные Баки, 22 ноября 2019 г.) ими были представлены доклады «Жизнь и судьба Бихерта А.А. – участника гражданской войны 1918–1922 гг. в его рукописной книге и дневниковых записях» (*И.А. Сучков*) и «Георгиевские кавалеры Владимирской волости Макарьевского уезда» (*Н.В. Аблясова*).

Первичной организацией продолжается деятельность по мемориализации героев-воскресенцев. Дополнен список георгиевских кавалеров-воскресенцев (97 участников Первой мировой войны, из них 7 – полных кавалеров Георгиевского креста). Уточнен список кавалеров ордена Славы (168 человек, из них 1 – полный кавалер).

Продолжается обработка оцифрованного архива Воскресенского райвоенкомата по участникам Великой Отечественной войны. Книги призыва Воскресенского районного военного комиссариата за 1941–1945 гг. оцифрованы и размещены в ОБД «Мемориал».

Первичная организация также занимается просветительской деятельностью. За 2019 г. в газете «Воскресенская жизнь» было опубликовано 7 статей краеведческого характера. В школах района проведено 4 урока военно-краеведческой тематики.

*Первичная организации Сокольского района* в 2019 г. насчитывала 11 членов и возглавлялась *А.М. Ледневым*. В 2019 г. членами первичной организации разрабатывались следующие темы крае-

ведческих исследований: «Топонимы родного края» (отв. *О.Ю. Нугай*) и «“Страницы прошлого”: об истории Сокольского» (отв. *А.М. Леонев*), «Духовенство села Валки» (отв. *А.В. Снегирев*). Также велось создание электронной библиотеки по истории п. Сокольского (отв. *В.Н. Оленева*).

В июле 2019 г. первичной организацией совместно с Сокольским народным краеведческим музеем проведено мероприятие «Встреча с краеведом». В декабре 2019 г. в целях популяризации общества и привлечения внимания молодежи к краеведческой работе была создана группа в социальной сети «ВКонтакте» «Краеведение земли Сокольской» (<https://vk.com/club189350968>).

**Первичная организации Ковернинского района** в 2019 г. насчитывала 42 члена и возглавлялась *И.С. Харичевым*. В 2019 г. основным направлением деятельности была организационная работа по развитию приоритетных направлений в краеведении, привлечению различных категорий населения к поисковой работе, участию краеведов в издании 5-го тома электронной книги «Край наш Ковернинский» и электронной книги к 75-летию Победы в Великой Отечественной войне 1941–1945 гг. «Ковернино в годы войны».

К 130-летию со дня рождения знаменитого художника хохломской росписи издана книга о *Ф.А. Бедине* «Гнездовье жар-птицы». Вышла из печати также книга *А.А. Балдина* «Промыслы Ковернинского района».

В 2019 г. при участии членов первичной организации была проведена 19-я районная краеведческая конференция «Летопись родных мест». В рамках мероприятий, посвященных 90-летию Ковернинского района, состоялся краеведческий диктант «Край Ковернинский – частица России».

За 2019 г. оцифровано 309 фотографий и документов о хохломском промысле и биографии мастеров хохломской росписи. Проведены экспедиции «Тропой истории» по деревням Ковернинского района с целью сбора материала по истории хохломского промысла. Подготовлены следующие тематические и краеведческие материалы:

- 1) «100 лет Семинской фабрике “Хохломский художник”»;
- 2) «К 90-летию со дня рождения заслуженного работника культуры РФ, бывшего директора фабрики Веселова Александра Васильевича»;

3) «К 130-летию патриарха хохломской росписи, легендарного мастера Хохломы Бедина Федора Андреевича»;

4) «Памяти заслуженного художника РФ Серовой Е.А.» (к 60-летию со дня рождения мастера);

5) «К 70-летию токаря творческой группы фабрики Григорьева Николая Антоновича».

В районной газете «Ковернинские новости» опубликованы 4 краеведческих статьи в рамках проекта «Азбука хохломы». Также в рамках проекта «Район в лицах» вышел цикл биографических статей о выдающихся жителях района. *А.А. Балдиным* опубликован цикл статей «Кустарные промыслы Ковернинского района».

## ОТЧЕТ

### правления общества «Нижегородский краевед» о деятельности в 2020 году

*Ф.А. Селезнев, А.А. Сорокин, И.Г. Горностаева*

#### **1. Структура и численность**

По итогам проведенной перерегистрации на 31 декабря 2020 г. в обществе насчитывалось 96 членов.

В составе общества 6 почетных членов, 16 действительных членов, 74 член-корреспондента.

В правление общества входят: председатель (д. и. н., профессор *Ф.А. Селезнев*), заместитель председателя (*И.Г. Горностаева*), секретарь (к. и. н. *А.А. Сорокин*).

По состоянию на декабрь 2020 г. в составе общества 5 первичных организаций: Института международных отношений и мировой истории (ИМОМИ) ННГУ им. Н.И. Лобачевского, Ковернинского, Воскресенского и Сокольского районов и «Городецкий краевед» (на базе Городецкого историко-художественного музейного комплекса; вошла в состав общества в 2020 г.).

#### **2. Деятельность общества**

Общество «Нижегородский краевед» является коллективным членом Союза краеведов России. Основная форма работы в 2020 г.

– организация краеведческих чтений. Это традиционное мероприятие в январе и феврале как обычно проводилось в Белом зале Нижегородской государственной областной универсальной научной библиотеки. В связи с пандемией ковид-19 с марта по октябрь краеведческие чтения не проводились. Поскольку осенью началась вторая волна пандемии, с ноября 2020 г. было решено возобновить краеведческие чтения на платформе Zoom. И в очном, и в дистанционном формате чтения проводились в каждую последнюю среду месяца в 17.00.

По итогам опроса членов общества «Нижегородский краевед» были определены лучшие выступления на краеведческих чтениях 2019 год. Победителями стали:

I место – *И.И. Быдреевская* (доклад «История Крестовоздвиженского храма д. Быдреевки Семеновского района»);

II место – *М.А. Ляпин* (доклад «Новая книга о Канавине: опыт воссоздания истории района»);

III место – *К.Н. Втюрина* (доклад «Смертельное ранение стрелой из Старосельского терюханского могильника»).

Общество имеет свой печатный орган – ежегодник «Нижегородский краевед». В 2020 г. вышел пятый выпуск сборника, посвященный наследию Строгановых в Нижегородском крае, среди авторов которого – 6 членов общества «Нижегородский краевед» (*А.В. Беляков, И.Г. Горностаева, С.М. Ледров, А.А. Сорокин, Ф.А. Селезнев, Л.И. Шиян*).

В 2020 г. также были изданы следующие книги членов общества «Нижегородский краевед»:

1) *Мальшев А.В.* Пургасова Русь в свете древней русской истории. М.: Эдитус, 2020. 262 с.;

2) *Пакишина Н.А.* Михаил Васильевич Ляпунов: биографический очерк на фоне эпохи. Арзамас – Саров: Интерконтакт, 2020. 279 с.;

3) *Селезнев Ф.А.* История Нижнего Новгорода. Нижний Новгород: ООО «БегемотНН», 2020. 416 с., ил.;

4) *Селезнев Ф.А.* День народного единства – праздник из Нижнего Новгорода. 2-е изд. Нижний Новгород: Союзполиграф, Кириллица, 2020. 228 с., ил.;

5) *Смирнов С.А.* Башкировы. Триумф и трагедия. Нижний Новгород: Отчина, 2020. 408 с.

Согласно Уставу общества «Нижегородский краевед», одна из его главных задач – вовлечение в краеведческую работу студентов



и школьников. Для выполнения этой задачи был проведен VII конкурс молодых историков-краеведов. В 2020 г. он был посвящен 170-летию А.Я. Садовского (1850–1926), председателя Нижегородской губернской ученой архивной комиссии и исследователя биографии К. Минина. Победителями и призерами конкурса стали:

I место – студентка 3-го курса ИМОМИ ННГУ *Е.Ф. Альтерман* (тема работы «Приключения Николая I в Нижнем Новгороде»);

II место – магистрант ИМОМИ ННГУ *К.В. Павлов* (тема работы «Формирование источниковой базы виртуальной реконструкции Спасо-Преображенского собора Нижегородского Кремля 1830-х гг.»);

III место – студент 3-го курса ИМОМИ ННГУ *А.Д. Аверкиев* (тема работы «О новых источниках по истории Нижегородского Благовещенского мужского монастыря первой половине XVIII века»);

IV место – магистрантка ИМОМИ ННГУ *А.А. Орлова* (тема работы «Факторы и динамика крестьянской преступности в Нижегородской губернии во второй половине XIX – начале XX в.»);

Диплом за лучшую школьную работу – учащийся лицея № 82 (Нижний Новгород) *Евгений Харитонкин* (тема работы «История Александро-Невской церкви в судьбеСормовского района г. Нижнего Новгорода»).

Силами первичной организации ИМОМИ им. Н.И. Лобачевского общество вело пропаганду краеведческих знаний в средствах массовой информации, в том числе в сети «Интернет». В социальной сети «ВКонтакте» действует официальная группа общества «Нижегородский краевед» (<https://vk.com/club59276051>). Она насчитывает 2500 подписчиков (в 2019 г. – 2041, в 2018 г. – 1687, в 2017 г. – 1247, в 2016 г. – 830, в 2015 г. – 530, в 2014 г. – 237). На странице сообщества рассказывается о краеведческих мероприятиях, выходе новых краеведческих изданий, происходит их обсуждение, размещаются статьи, оцифрованные книги, фотографии, видеозаписи.

В 2020 г. общество совместно с Центром краеведческих исследований ИМОМИ ННГУ им. Н.И. Лобачевского провело конкурс «Лучшая книга по истории и культуре Нижегородского края 2019 года». Церемония награждения лауреатов конкурса прошла 26 сентября 2020 г. в Нижегородской государственной областной универсальной научной библиотеке в рамках фестиваля «Читай Горький». В ходе него было объявлены победители и лауреаты в 10 номинациях, а также лауреат звания «Краевед года».

### **3. Награды и поощрения**

В число победителей конкурса «Лучшая книга по истории и культуре Нижегородского края 2019 года» вошли члены общества *Ф.А. Селезнев* (дважды), *А.А. Сорокин* (дважды), *А.В. Малышев*.

Обществом «Нижегородский краевед» в 2020 г. были вручены благодарственные письма:

*В.А. Косареву* – за значительный вклад в изучение истории Нижегородского края, активную просветительскую деятельность и в связи с 80-летием со дня рождения;

*А.В. Любавину* – за вклад в популяризацию краеведения и участие в организации Всероссийской научной конференции «Наследие Шереметевых в истории России»;

*Е.А. Новопашинной* – за вклад в популяризацию краеведения и участие в организации Всероссийской научной конференции «Наследие Шереметевых в истории России»;

*И.А. Украинцу* – за вклад в популяризацию краеведения и поддержку краеведческого книгоиздания.

### **4. Взаимодействие с органами власти**

По просьбе министерства образования, науки и молодежной политики Нижегородской области председатель общества *Ф.А. Селезнев* подготовил региональную часть Международной акции «Большой этнографический диктант», за что ему была выражена признательность в письменной форме за подписью министра образования, науки и молодежной политики Нижегородской области С.В. Злобина от 17 ноября 2020 г.

Председатель общества *Ф.А. Селезнев* в течение 2020 г. принимал участие в заседаниях экспертных комиссий «Просвещение», «Городская среда», «Туризм» общественно-экспертного совета «Команда-800».

Секретарь общества *А.А. Сорокин* постановлением администрации Богородского муниципального района Нижегородской области № 2095 от 4 декабря 2020 г. вошел в состав оргкомитета по проведению II Всероссийской научно-практической конференции «Наследие Шереметевых в истории России» в 2021 г.

### **5. Работа первичных организаций**

*Первичная организации Воскресенского района* в 2020 г. насчитывала 12 членов и возглавлялась *И.А. Сучковым*.

29 ноября 2020 г. был завершен «Народный проект» по установке в с. Владимирское памятника-бюста герою Первой мировой войны, полному георгиевскому кавалеру, подпрапорщику М.П. Ватрухину. Проект реализовывался с 2016 г. инициативной группой из 5 человек, четверо из которых члены Воскресенской «первички» (*И.А. Сучков, Н.В. Аблясова, А.А. Перов, Г.И. Шахалова*). Памятник-бюст торжественно открыт 8 декабря, в канун Дня героев Отечества.

Издана документальная книга «Отцы и дети – солдаты двух мировых войн» (тираж 300 экз., 640 с.; (автор-составитель и издатель *И.А. Сучков*, редактор *С.Г. Седов*).

Переведены в печатный формат более половины рукописной книги и дневниковых записей А.А. Бихерта, участника Гражданской войны 1918–1922 гг., партизана, подпольщика, для издания в 2022 г. полноценной книги.

*И.А. Сучков* провел работу, в результате которой были найдены родственники летчика 13-го отдельного разведывательного авиационного полка, уроженца д. Бовырино Воскресенского района, Горьковской области, 1923 г. р., Василия Александровича Морозова. Он погиб 21 августа 1943 г. в 7 км от г. Кировска Ленинградской области. Его останки, найденные поисковым отрядом «Крылья родины», 18 сентября 2020 г. с воинскими почестями были захоронены на родине, на кладбище д. Егорово в Воскресенского района.

В НГОУНБ проведены поиск и фотокопирование материалов по истории Воскресенского района на страницах газеты «Волгарь» за 1914–1916 гг. Продолжена обработка фотокопий документов архива Воскресенского райвоенкомата по участникам Великой Отечественной войны.

Создан список георгиевских кавалеров – 123 участника Первой мировой войны (из них 7 – полные кавалеры Георгиевского креста).

Создан список участников Великой Отечественной войны, кавалеров ордена Славы – 182 человека, из них один полный кавалер. Работа по проверке и уточнению информации и дальнейший поиск продолжаются.

В районной газете «Воскресенская жизнь» опубликовано 5 статей краеведческого характера.

В школах района проведено 9 уроков по военно-краеведческой тематике.

Продолжена работа по созданию единого электронного банка данных по всем участникам Великой Отечественной войны (кроме

погибших – это около 12000 чел.) с использованием сайтов «Мемориал», «Подвиг народа», архива Воскресенского райвоенкомата, информации от родственников и Воскресенского краеведческого музея.

**Первичная организации Сокольского района** в 2020 г. насчитывала 9 членов и возглавлялась *А.М. Ледневым*. В 2019 г. в социальной сети «ВКонтакте» была создана группа «Краеведение земли Сокольской». В 2020 г. она стала основной площадкой, на которой где члены Сокольского отделения общества делились своими находками и публиковали статьи. Так, были размещены статьи *А. Снегирева* «Краеведческая поездка 2016», «Другая война», «Мощи св. пр. Варнавы Ветлужского в Ковернинских лесах». Подготовлена к публикации статья *А. Леднева* «История, застывшая в кадре». Были опубликованы (с разрешения автора) книги нашего земляка *А.Д. Ефимова* «Среденская церковь» и «Воскресенская церковь».

Продолжена работа по оцифровке имеющихся фото- и документальных материалов.

Проведено исследование о жизни п. Сокольского после революции 1917 г. и связанных с этим изменениях (становление комсомольской организации района, сокольской судовой верфи как градообразующего предприятия, вхождения в состав Ковернинского района, позднее – в состав Ивановской области).

Велся активный поиск земляков, пропавших без вести в годы Великой Отечественной войны. Исследован вопрос создания в середине XX в. Горьковского водохранилища как причины кардинальных (во многом трагичных для жителей) изменений в Сокольском районе.

**Первичная организация «Городецкий краевед»** была создана в 2020 г. и насчитывает 6 человек. Возглавляет ее директор МБУК «ГИХМК» *Е.С. Крюнас*.

В отчетном году был подготовлен к изданию шестой выпуск сборника «Городецкий край в записках краеведов».

Члены общества принимали участие в подготовке докладов для VII районной краеведческой конференции «Городецкий край: люди, события, факты», запланированной на 2020 г.: «Героизм женщин на войне: из наградных листов городчан» (*З.С. Коновалова*), «Шалаганов Петр Васильевич. “Дневник войны политрука Ш. П. В.”» (*Н.С. Фомичева*), «Происхождение экспонатов городецкого музея по книге поступлений 1920-х годов. Открытия и находки» (*Т.В. Фролова*),

«Жизнь села Городца на страницах “Волгари” (обзор газеты за 1913–1914 гг.)» (*А.Н. Еранцев*), «“Листая прошлого страницы”: дневник И.П. Облаева» (*Л.В. Дряглова*), «Неизвестные фотографии сельских храмов Городецкого района» (*Т.В. Фролова*). Материалы, подготовленные к конференции, будут изданы в очередном сборнике «Городецкий край в записках краеведов».

Члены первичной организации *Н.С. Фомичева* и *Т.В. Фролова* участвовали во Всероссийском конкурсе «Краеведы России», проводимом академией народной энциклопедии в рамках инновационного проекта «Моя Отчизна» с исследовательскими работами «Подарок с фронта от отца», «Золотой узор наполнен светом», «Усадьба графов Паниных в Городце».

В отчетный период члены организации вели просветительскую работу со школьниками г. Городца и в группе «Городецкие музеи» в социальной сети «ВКонтакте».

*Первичная организация Ковернинского района* в 2020 г. насчитывала 42 члена и возглавлялась *И.С. Харичевым*.

## К.Е. Корепова – лучший краевед 2019 года

Общество «Нижегородский краевед» объявило лучшим краеведом 2019 года *Клару Евгеньевну Корепову*. К.Е. Корепова – автор монографии «Русская свадьба в Нижегородском Поволжье» (признана лучшей в номинации «Лучшая научная книга года» конкурса «Лучшая книга по истории и культуре Нижегородского края 2019 года»).

К.Е. Корепова (Сергеева) родилась 19 мая 1934 г. в с. Пялица Терского района Мурманской области в семье служащих. В 1951 г. окончила среднюю школу и поступила на филологический факультет Ленинградского университета. Годы учебы в университете были связаны с семинаром по русскому фольклору у В.Я. Проппа, выступившим в большую науку многих известных отечественных фольклористов.

После окончания филфака в 1956 г. Клара Евгеньевна работала учителем русского языка и литературы в средних школах Сахалинской области. В 1960 г. по совету В.Я. Проппа поступила в аспирантуру филологического факультета Горьковского государствен-

ного университета им. Н.И. Лобачевского (ГГУ). Защитив в 1965 г. кандидатскую диссертацию, К.Е. Корепова осталась на кафедре русской литературы филфака ГГУ, а с 1969 по 2000 г. работала на ней в должности доцента.

Заслугой К.Е. Кореповой являются формирование фольклорного архива кафедры и большая экспедиционная работа. Итогом архивной обработки экспедиционных материалов тех лет стал выпуск «Библиографического указателя материалов фольклорного архива ГГУ». За 8 лет (с 1976 по 1983 гг.) вышли 9 выпусков «Указателя» по таким разделам, как сказочная и несказочная проза, календарная и свадебная обрядность, детский фольклор, хороводно-игровые песни и баллады, загадки и частушки, а также 3 дополняющих их выпусков «Новых поступлений в фольклорный архив...» (1983 и 1997 гг.).

В 2002 г. на филологическом факультете Нижегородского государственного университета по инициативе и под научным руководством К.Е. Кореповой открылся Центр фольклора (лаборатория фольклора), имеющий своими задачами сохранение, пополнение и функционирование фольклорного архива университета, а главное, проведение научной работы в области фольклористики. В 2006 г. была создана кафедра фольклора, которой К.Е. Корепова заведует по настоящее время.

### Основные труды К.Е. Кореповой

1. *Корепова К.Е.* Сормовские рабочие песни конца XIX – начала XX вв. // Уч. зап. Горьк. гос. ун-та. Вып. 65. Серия историко-филологическая. Горький, 1964.

2. *Корепова К.Е.* Фольклор нижегородского края (Библиографический указатель). Горький, 1971.

3. *Корепова К.Е.* Нижегородские хороводы (сборник текстов, составление, вступит. статья и коммент.). Горький, 1989.

4. *Корепова К.Е.* Русские календарные обряды и праздники Нижегородского Поволжья. СПб., 2009.

5. *Корепова К.Е.* Русская свадьба в Нижегородском Поволжье. Нижний Новгород, 2019.

## Обзор докладов краеведческих чтений: сентябрь 2019 – декабрь 2020 года

*Л.Е. Кудрина*

Очередной сезон краеведческих чтений открылся в Белом зале НГООУНБ 25 сентября 2019 г. Первым прозвучало выступление учителя истории, действительного члена общества «Нижегородский краевед» *М.М. Михайлова*. Его доклад был посвящен столетию Алексея Никандровича Теплякова, легендарного нижегородского радиолюбителя. А.Н. Тепляков родился 27 августа 1919 г. в с. Большое Мурашкино, с ранних лет жил в Нижнем Новгороде. Радиолюбительство было повальным увлечением среди молодых людей его поколения. А.Н. Тепляков состоял в ОСОАВИАХИМе, стал радистом. В 1939 г. был призван на флот, окончил кронштадтскую школу связи им. А.С. Попова. Участвовал в советско-финляндской войне, в годы Великой Отечественной защищал Ленинград. После Победы вернулся в Горький, работал в НИИ «Кварц». Верность юношескому увлечению Алексей Никандрович сохранил на всю жизнь.

Прочие материалы сентябрьских чтений также касались нижегородской персоналии. Член-корреспондент общества «Нижегородский краевед» *Н.А. Пакишина* рассказала об уроженце д. Беклемишево Симбирской губернии (ныне Пильнинский район Нижегородской области), живописце и портретисте Иване Михайловиче Горбунове (1786–1837). Иван Михайлович родился в семье крепостных. В 1802 г. поступил в Арзамасскую школу живописи. Он был среди лучших учеников, в 1809 г. вместе с сыном Ступина Рафаилом и будущим архитектором М. Коринфским отправился в Санкт-Петербург обучаться в Академии художеств. Прервав обучение, с 1812 по 1817 г. преподавал в Арзамасской школе живописи. Вплоть до 1816 г. он был крепостным. Получив вольную, в 1817 вернулся в Академию художеств и завершил образование. Самой известной его работой является «Портрет художника А.В. Ступина», находящийся в Русском музее. Несохранившиеся работы И.М. Горбунова упоминаются в переписке дворян Шипиловых.

Следующим стал доклад музейного работника *В.П. Весновской* о химике Г.М. Стронгине – участнике создания «коктейля Молото-

ва». В годы войны важную роль играла химическая промышленность. Чернореченский химический завод производил противотанковую жидкость. Григорий Михайлович Стронгин руководил экспериментальным отделом по ее усовершенствованию. Разработанная им смесь имела важное преимущество: не замерзала даже при сорокаградусном морозе. Именно на это указывала буква Т в аббревиатуре КСТ. С октября 1941 г. на фронт регулярно стали поступать промышленные партии КСТ. В феврале 1942 г. Г.М. Стронгин был награжден орденом Трудового Красного Знамени.

Факты биографии еще одного выдающегося химика были затронуты на январских чтениях 2020 г., в совместном докладе сотрудников Нижегородского государственного инженерно-экономического университета, к. и. н. *О.Н. Лебедевой* и к. и. н. *О.А. Павловой*. Исследования о научной деятельности и биографии В.В. Марковникова стали появляться еще при жизни выдающегося ученого, но фактографическая составляющая требовала уточнений. Так, историки приводят разные даты рождения ученого – 1837, 1838, 1839 гг., нет единства и в указании места, где он родился. Эти сведения были уточнены в метрической книге Троицкой церкви г. Княгинина. Установлено, что В.В. Марковников родился 13 (25) декабря 1837 года в селе Княгинино Нижегородской губернии в семье офицера.

В 2019 г. нижегородское краеведение отмечало круглую дату: 30-летие со дня создания общества «Нижегородский краевед». Этому событию целиком были посвящены 471-е краеведческие чтения, состоявшиеся 30 октября 2019 г. Культурно-просветительская деятельность и усилия общества по сохранению исторической памяти были отмечены Благодарностью губернатора Нижегородской области. Об этом в начале заседания сообщил председатель общества *Ф.А. Селезнев*. Наиболее активные члены общества получили Благодарственные письма Министерства культуры Нижегородской области.

Деятельность общества «Нижегородский краевед» всегда проходила в тесном сотрудничестве с Нижегородской государственной областной универсальной научной библиотекой. С докладом «Первые шаги общества “Нижегородский краевед”» выступила заместитель директора НГОУНБ по научной работе *О.А. Кузнецова*. Она рассказала об основных этапах развития краеведения во второй половине XX в. С 1937 по 1987 г. краеведение было лишено организа-



ционных форм. О.А. Кузнецова подчеркнула роль краеведческих чтений как фактического объединения краеведов в 1960–1980-е гг. В октябре 1987 г. в Москве состоялась Первая Всесоюзная научная конференция по краеведению, а в апреле 1990 г. – Съезд краеведов России. Он проходил в Челябинске. О.А. Кузнецова вместе с Ю.Г. Галаем и И.В. Берельковским была в числе делегатов съезда от нашего региона. Тогда было принято решение о создании Союза краеведов России (СКР), утверждена Целевая программа краеведения, опубликованная впоследствии в «Вестнике краеведения». Деятельность СКР очень разнопланова. Проводятся научные конференции, конкурсы. СКР имеет более 20 региональных отделений. Общество «Нижегородский краевед» является членом СКР.

Ведущий библиограф отдела краеведческой литературы НГОУНБ, почетный член общества «Нижегородский краевед» *Л.И. Шиян* представила доклад, посвященный 30-летию учредительной конференции общества «Нижегородский краевед». Людмила Ивановна активно участвовала в подготовке и проведении конференции, вела записи. Конференция проходила 30 ноября 1989 г. в Доме учителя. Среди делегатов конференции было много представителей краеведческой общественности из районов области. Затрагивалась многие темы, в числе которых – тема школьного краеведения и проблема публикации местных краеведческих исследований. Поэт Ю.А. Адрианов в ярком, эмоциональном выступлении затронул тему охраны памятников, в т. ч. памятников природы. Организатор музея интеллигенции Т. Казанская говорила о необходимости создания обобщающего труда по истории Горьковской области. Председателем вновь организованного общества «Нижегородский краевед» был избран И.А. Кирьянов, заместителем – Ю.Г. Галай. Делегаты конференции чествовали по поводу семидесятилетия нижегородского архивиста и краеведа, составителя «Записок краеведов» Нину Илларионовну Куприянову. *Л.И. Шиян* отметила позитивные тенденции в современной деятельности общества: издание сборника «Нижегородский краевед», проведение конференций, расширение аудитории краеведческих чтений, проведение конкурсов на лучшую книгу по истории и культуре Нижегородского края, конкурса молодых историков-краеведов и т. д.

Воспоминаниями о предыстории и начальном периоде существования общества «Нижегородский краевед» поделился почетный член общества *А.Н. Лушин*. Вдова Ю.Г. Галай, *Н.Н. Галай*, расска-

зала о научном и литературном наследии выдающегося нижегородского краеведа. В заключении юбилейного заседания почетный член общества «Нижегородский краевед» *В.А. Харламов* прочел собственные стихи «Памяти страж Отечества...», посвященные нижегородским краеведам:

Пенные хлопья в газетах мелькают,  
Родится история заново.  
Не знаю как вы, но а я не представлю  
Прошлое без Кирьянова.  
Каждую новость с волнением читаю,  
Архив открываю заново.  
Не знаю как вы, но а я не представлю  
Истину без Куприяновой.  
Кроют в разгуле эмоций тотально  
Ленина, Брежнева, Сталина,  
Я никогда, никогда не представлю  
Родину без Колябина.  
Нам пепелищ нет забвения горше:  
Кессель, Галай, Липовецкий,  
Хорев, Шиян, Адрианов, Егорычев,  
Пудалов, Филатов и Белкин...  
В проникновенья годов многосотых,  
В сущность следов человечества  
Нижегородской Истории остров  
Памяти страж и Отечества!

Последние годы в программе краеведческих чтений постоянно присутствует тематика, связанная с Первой мировой войной. Каждое исследование, посвященное ее героям и событиям, устраняет пробелы исторической памяти, особенно осязаемые на уровне местной истории. На 472-х, ноябрьских чтениях 2019 г. состоялся доклад почетного члена общества «Нижегородский краевед» *А.Н. Лушина* «Нижегородская семья Цветаевых в Первой мировой войне». Участниками Первой мировой войны были представители всех сословий. В 1915 г. протоиерей нижегородской Рождественской (Строгановской) церкви Николай Цветаев подал прошение о переводе в военное духовное ведомство. Летом 1915 г. под его началом на фронт был отправлен санитарный поезд. В Галиции отца Николая назначили священником 270-го Гатчинского пехотного полка. В 1916 г. за отлично-усердную службу и особые труды во время

боевых действий ему пожаловали золотой наперсный крест на Георгиевской ленте, а затем орден Святой Анны 2-й степени. В 1916–1920 гг. он был священником при русских бригадах на Западном фронте во Франции. После Октябрьской революции 1917 г. служил в православных приходах этой страны.

Сразу два доклада ноябрьских чтений касались Богородского района. Этот район в нижегородском краеведении занимает особое место: и как интереснейший объект исследований, и как средоточие краеведческого движения, очень активного и успешного, с замечательными традициями и яркими именами.

О своей новой книге «"С душой высокой и прекрасной..."». Н.В. Шереметев. Биография в документах, письмах, воспоминаниях современников» рассказал известный богородский краевед *А.В. Любавин*. Герой книги родился в 1802 г. Получил образование в Пажеском корпусе, принимал участие в военных действиях на Кавказе, из-за болезни вышел в отставку, долго жил за границей. Вернувшись в Россию, поселился в с. Никольском Горбатовского уезда, занимался общественной деятельностью. В 1846–1849 гг. Н.В. Шереметев был губернским предводителем дворянства.

Независимый исследователь *А.В. Малышев* представил книгу «Село Богородское Горбатовского уезда Нижегородской губернии и ближайшие селения в 1860 году». В книге впервые опубликованы описи имения и хозяйств крестьян помещика С.В. Шереметева в селах Богородское и Дуденево Горбатовского уезда Нижегородской губернии. Описи дают ценную информацию о жителях этих сел, их родственных отношениях, материальном положении, ремеслах, сельском хозяйстве, застройке сел и деревень. Подробно описываются помещичьи усадьбы в Богородском, Лазареве и Усаде Никольском, а также общественные здания.

С Богородским районом связана и тематика сборника статей «Наследие Шереметевых в истории России», представленного на 474-х, январских чтениях 2020 г. *А.А. Сорокиным*, к. и. н., преподавателем ННГУ им. Н.И. Лобачевского, секретарем правления общества «Нижегородский краевед». Сборник составлен по материалам одноименной Всероссийской научно-практической конференции, проходившей 2–3 ноября 2019 г. в г. Богородске. Впечатляют как список учредителей конференции, так и состав ее участников: свыше 30 исследователей из Нижнего Новгорода, Москвы, Санкт-Петербурга, Уфы, Махачкалы и др. Итогом конференции стал

сборник статей под редакцией А.А. Сорокина. Это издание освещает малоизученные страницы биографий представителей рода Шереметевых и их окружения, вопросы выявления и сохранения историко-культурного наследия этого рода в России, а также возможности развития туризма на базе шереметевских и иных усадеб в Нижегородском крае.

Другого не менее знаменитого региона Нижегородчины касалось сообщение руководителя комитета по делам архивов Нижегородской области *Б.М. Пудалова*. Он представил новый сборник архивных документов «Арзамасский уезд в XVII веке. Акты приказного делопроизводства допетровской эпохи». В сборник вошли акты Арзамасской приказной избы. Почти все документы публикуются впервые. И первый, и второй тома сборника снабжены именными и географическими указателями, что существенно облегчает работу с документами. Арзамасский уезд сформировался намного позднее, чем, например, Нижегородский и Балахнинский уезды и на момент формирования охватывал весь юг Нижегородского региона. Возникновение Арзамасского уезда связано с покорением Казани в 1552 г. и вхождением приграничных с Казанским царством земель в состав Московской Руси.

Традиционной темой на краеведческих чтениях является история архитектурно-строительных объектов. Подобные исследования не ограничиваются пределами Нижнего Новгорода. «Шедевр народного творчества – мельница в Малом Болдине» – так называлось сообщение географа *К.А. Гуляевой*, состоявшееся на 473-х, декабрьских чтениях. Свое исследование докладчица посвятила мужу, выдающемуся тренеру по прыжкам с трамплина Н.В. Долгову: загадочное сооружение в Малом Болдине было дорогим воспоминанием его детства. Мельница была создана по проекту братьев Сергачевых в середине XIX в.; инициаторами постройки были две крестьянские семьи. Это – одна из шести ветряных мельниц, сохранившихся в России до настоящего времени. С 1989 г. она считается объектом культурного наследия и памятником деревянного зодчества.

Особую страницу чтений составляют материалы, посвященные памяти ушедших коллег-краеведов. На тех же декабрьских чтениях главный редактор издательства «Кварц» *О.И. Наумова*, представила книгу воспоминаний Ю.Г. Галая «Все, что помнится...». Д-р юрид. наук, академик Академии педагогических и социальных наук Юрий Григорьевич Галай (1945–2012) большую часть своей жизни посвя-

тил исследованиям истории Нижегородского края. В 1996–2012 гг. он возглавлял общество «Нижегородский краевед». Литературное наследие Ю.Г. Галая включает множество неопубликованных и незавершенных материалов. Часть из них вошла в книгу «Храня истории следы», первый том собрания сочинений Ю.Г. Галая, вышедший в 2014 г. при содействии архимандрита Тихона (Затекина) в издательском отделе Нижегородской епархии при Вознесенском Печерском монастыре. Книгу «Все, что помнится...» составила вдова Ю.Г. Галая, Нина Николаевна Галай. Она также принимала участие в презентации книги. Издание включает обширный фотоматериал из архива семьи Галай.

29 января 2020 г., на 474-х краеведческих чтениях состоялся доклад члена Союза журналистов России *Л.Г. Чандыриной* «Памяти А.П. Ефимкина – историка-краеведа». Аудитории чтений была представлена книжная выставка «Памяти А.П. Ефимкина (1950–2019)», подготовленная сотрудниками отдела краеведческой литературы НГОУНБ. 22 января 2020 г. Андрею Петровичу Ефимкину должно было исполниться 70 лет. Он ушел из жизни весной 2019 г. Выпускник экономического факультета Ленинградского государственного университета, кандидат экономических наук А.П. Ефимкин преподавал в высших учебных заведениях Нижнего Новгорода, работал в различных коммерческих и некоммерческих организациях, был сотрудником Нижегородского центра поддержки и развития музеев. Он является автором книг о нижегородских банках, финансовых и налоговых структурах, кооператорах, связистах и т. д. Не все регионы России могут похвастаться такими фундаментальными трудами по экономической истории, какими, благодаря А.П. Ефимкину, располагаем мы, нижегородцы. Сотрудникам отдела периодических изданий и отдела книгохранения памятны огромные стопки книг и журналов, забронированных на его имя, в основном старых лет издания. Дар исследователя сочетался в нем с даром популяризатора. Имя А.П. Ефимкина, заявленное в программе краеведческих чтений, всегда заставляло ожидать что-то очень интересное, и эти ожидания всегда сбывались. Просто и увлекательно он говорил о явлениях, традиционно полагаемых скучной материей. Для многих из нас его выступления были своего рода ликбезом, откровением, восполняли пробелы в образовании. Каждое выступление было мастерски выстроено, виртуозно вписывалось в отведенное регламентом время. И каждое было законченной новеллой, с

полагающейся неожиданной развязкой. Чего стоит, например, рассказ о неудавшейся попытке нижегородской интеллигенции во главе с А.С. Гациским заняться прибыльным делом! Или захватывающий доклад о нижегородском Торгсине... Как жаль, что ничего подобного мы уже не услышим. Горько, что никогда больше не доведется увидеть его в стенах НГОУНБ, услышать его запоминающийся хрипловатый голос. Вечная Вам память, Андрей Петрович!

На 474-х, январских чтениях 2020 г. председатель общества «Нижегородский краевед», д. и. н., профессор *Ф.А. Селезнев* подвел краткие итоги работы общества в 2019 году. Общество «Нижегородский краевед» является коллективным членом Союза краеведов России. Председатель общества *Ф.А. Селезнев* и секретарь общества *А.А. Сорокин* приняли участие во Всероссийском научно-практическом семинаре «Современная краеведческая периодика России. Опыт и перспективы развития». В 2019 г. общество выступило одним из организаторов ряда научных конференций. В 2019 г. были подведены итоги конкурсов «Лучший доклад на краеведческих чтениях – 2018» и «Лучшая книга по истории и культуре Нижегородского края – 2018». Состоялся конкурс молодых историков-краеведов им. *Н.И. Куприяновой*, лучшие работы были представлены на краеведческих чтениях. Выездные заседания общества прошли в Балахне и Богородске. Подготовлен пятый выпуск сборника «Нижегородский краевед», посвященный наследию Строгановых в Нижегородском крае. В 2019 г. общество «Нижегородский краевед» отметило свое 30-летие и за значительный вклад в развитие просветительской краеведческой деятельности было удостоено Благодарности губернатора Нижегородской области. Активно работали в 2019 г. и первичные организации общества «Нижегородский краевед» – представители Воскресенского, Сокольского, Ковернинского районов были отмечены почетными грамотами и подборками краеведческих книг. Также *Ф.А. Селезнев* отметил активную работу отдельных краеведов, им также были вручены грамоты и подарки.

Завершающими в данном сезоне стали 475-е краеведческие чтения, состоявшиеся 26 февраля 2020 г. Первой в программе была заявлена презентация пятого выпуска сборника статей «Нижегородский краевед», посвященного роду Строгановых. Краткий обзор материалов, опубликованных в этом выпуске, по традиции представил редактор сборника, канд. ист. наук, секретарь правления общества «Нижегородский краевед» *А.А. Сорокин*. Следующий доклад

на февральских чтениях также являлся книжной презентацией. Старший научный сотрудник кафедры теории и практики воспитания и дополнительного образования НИРО Э.С. *Иткин* представил книгу «800 лет на Дятловых горах: из истории Нижнего Новгорода в XIII – начале XXI века (практикум для школьников и учителей)». Он рассказал о целевом назначении, концепции и структуре издания, остановился на отдельных содержательных моментах.

Последним в программе февральских чтений было выступление магистрантки ИМОМИ ННГУ им. Н.И. Лобачевского, гражданки Словакии *Елены Кобеловой* «Автозаводская юность руководителя Чехословакии Александра Дубчека». Александр Дубчек – первый секретарь Коммунистической партии Чехословакии. Его имя навсегда будет связано с «Пражской весной». Родители Дубчека были горячими сторонниками коммунистической идеи, подолгу жили в СССР, принимали участие в строительстве Горьковского автозавода. Доклад Елены Кобеловой содержал много интересных фактов, свидетельствующих о том, что один из наиболее значимых политических деятелей второй половины XX в. с полным основанием может считаться нашим земляком.

Начавшаяся в феврале 2020 г. пандемия привела к прекращению массовых мероприятий. Не проводились и краеведческие чтения. Надежды на то, что с сентября удастся их возобновить, не оправдались. Пришла вторая волна ковид-19. Тогда, по предложению Ф.А. Селезнева, было решено проводить краеведческие чтения в Интернете с помощью программы для организации видеоконференций, разработанной американской компанией Zoom Video Communications. 25 ноября 2020 г. на платформе Zoom были проведены 476-е (впервые в онлайн-формате) краеведческие чтения, в рамках которых магистрант ИМОМИ ННГУ им. Н.И. Лобачевского *Кирилл Павлов* представил доклад «Источники для виртуальной реконструкции Спасо-Преображенского собора Нижегородского кремля 1830-х гг.». Доклад был записан и выложен в социальной сети «ВКонтакте». За первый месяц он был просмотрен 1045 раз. 23 декабря в онлайн-формате состоялись 477-е краеведческие чтения. На них *Ф.А. Селезнев* рассказал о своей новой книге «История Нижнего Новгорода».

## Новые книги по истории Нижегородского края (2019)

*И.Г. Горностаева*

**Аветисян, В. Б.** Гнездовье Жар-птицы / В. Б. Аветисян. – Нижний Новгород : БегемотНН, 2019. – 303 с., [24] л. цв. ил.

**Адрианова, Н. А.** Жизнь моя, легкокрылая! / Н. А. Адрианова. – Нижний Новгород : Вертикаль. XXI век, 2019. – 381 с.

**Андрюхин, В. И.** Это было в разведке... / В. И. Андрюхин. – Нижний Новгород: Литера, 2019. – 112 с.

**Ассоциация** с историей : к 30-летию Нижегородской ассоциации промышленников и предпринимателей. – Нижний Новгород : [б. и.], 2019. – 304 с.

**Балин, Б. Л.** Сормовичи – основоположники судов смешанного «река-море» плавания / Б. Л. Балин ; Музей истории завода «Красное Сормово». – Нижний Новгород : [б. и.], 2019. – 43 с.

**Бирюкова, Е. А.** Купцы Носовы : к 240-летию города Семенова / Е. А. Бирюкова. – Нижний Новгород : Кварц, 2019. – 79 с.

**Благотворительная** деятельность в г. Арзамасе и Арзамаском уезде в 1914–1917 гг. : сборник документов / сост. И. Г. Зайцева, Н. С. Кондратьева, А. Н. Кузьмина. – Нижний Новгород : Центральный архив Нижегородской области, 2019. – 452 с.

**Болдинские** чтения, 2019: [сборник материалов международной научной конференции] / [отв. ред. И. С. Юхнова]. – Нижний Новгород : Изд-во ННГУ, 2019. – 290 с.

**Большаков, В. Б.** Горьковские воинские соединения в боях за Ржевско-Вяземский плацдарм / В. В. Большаков, Р. В. Голубин. – Нижний Новгород : Изд-во ННГУ, 2019. – 237 с.

**Варэс, Л. Н.** Усадьба Рукавишниковых = Rukavishnikovs estate / Л. Н. Варэс, Т. А. Кузьмина, Т. В. Маркина. – Нижний Новгород : Кварц, 2019. – 33 с.

**Великая** Победа: наследие и наследники : сб. материалов Всерос. науч.-практ. конф. / отв. ред. О. В. Савченко. – Саров : ООО ГК «2Аякса», 2019. – 139 с.

**Войтюк, А. В.** Семья Войтюк: фамильный портрет на фоне Выксы / А. И. Войтюк; ред. А. Баикина. – Выкса: ИКСА, 2019. – 160 с.



*Рассказ о семье выксунских музыкантов, педагогов, актеров. История отдельной семьи в истории провинциального города и страны в целом.*

**Вопросы** архивоведения и источниковедения в высшей школе. Вып. 15 / [редкол.: В. И. Грубов (отв. ред.), А. А. Исаков (науч. ред.)]. – Арзамас : Арзамасский фил. ННГУ, 2019. – 322 с., [8] л. ил.

**Галкин, Е. И.** Нижегородское досье на Пушкина : популярный краеведческий словарь / Е. И. Галкин. – Нижний Новгород : Вертикаль. XXI век, 2019. – 255 с.

**Гальянов, В. Н.** Воспоминания и размышления о прошлом, настоящем и будущем : (из истории Княгининского края) / В. Н. Гальянов. – Нижний Новгород : Тип. «Поволжье», 2018–2019.

Кн. 1 : Из дореволюционной истории княгининского края / В. Н. Гальянов. – 2018. – 90 с.

Кн. 2 : Годы великих свершений и испытаний. 1917–1945 / В. Н. Гальянов. – 2019. – 286 с.

**Городец** на Волге. Музейный квартал / авт.-сост. А. Н. Рябов. – Городец [Нижегор. обл.] : Городецкий историко-художественный музейный комплекс, 2019. – 112 с.

**Городецкая** епархия : путеводитель / авт. : Н. Морохин ; под ред. Д. Павлова. – Нижний Новгород : Тип. «РИДО», 2019. – 352 с.

**Городецкий** Губернский колледж / авт.-сост. : Л. С. Голычева, А. Н. Рябов ; науч. ред. В. И. Ериков. – Городец [Нижегор. обл.] : Городецкий Губернский колледж, 2019. – 104 с. – (К 85-летию Городецкого Губернского колледжа).

**Горьковский** комсомол – детям! : архивные документы, воспоминания (1919–2000-е гг.) / Государственный общественно-политический архив Нижегородской области ; [редкол.: С. П. Бурнин, Л. В. Казаринова, И. А. Хаюрова ; сост. М. А. Марченко]. – Нижний Новгород : Радонеж, 2019. – 779 с., [22] л. ил.

**Гуляева (Долгова), К. А.** Трамплин – моя жизнь. Памяти Николая Васильевича Долгова, летающего лыжника и двоеборца / К. А. Гуляева (Долгова). – Нижний Новгород : [Тип. ННГУ], 2019. – 210 с.

**Давыдов, А. И.** Нижегородские дома-памятники = Nizhny Novgorod houses-landmarks / А. И. Давыдов, О. И. Наумова. – [Изд. 2-е, испр.]. – Нижний Новгород : Кварц, 2019. – 33 с.

**Давыдов, А. И.** Нижегородские храмы = Temples of Nizhny Novgorod / А. И. Давыдов. – [Изд. 3-е, испр.]. – Нижний Новгород : Кварц, 2019. – 33 с.

**90 лет** колхозу имени Куйбышева / составители: А. Н. Рябов, Ю. В. Терешкина. – Городец : [б. и.], 2019. – 158 с.

**90 лет** Починковскому району. 1929-2019 / [текст Е. В. Васильева ; фот. : Е. В. Балашовой и др. ; под ред. Л. А. Псалмовой]. – Саранск : [Тип. «Красный Октябрь»], 2019. – 208 с.

**Директор** и его время: краткая иллюстрированная история завода в цифрах, фактах, событиях / сост. Ю. К. Менщиков, Г. А. Илескин. – Нижний Новгород: Музей завода «Красное Сормово», 2019. – 240 с. – (170 лет заводу «Красное Сормово»).

**Дрожкина, А. Б.** Музыка – это жизнь : М. В. Черновёрхская (1901-1993) / А. Б. Дрожкина ; [Музей истории завода «Красное Сормово»]. – Нижний Новгород : [б. и.], 2019. – 183 с.

**Жизнь** провинции: история и современность : сб. статей по материалам Всерос. науч. конф. – Нижний Новгород : Изд-во ННГУ, 2019. – 257 с.

**Жихарев, А. П.** Правдинск на Волге : (из истории рабочего поселка с 1920-х годов) : [в 3 книгах]. Кн. 1 : Строительство и благоустройство / А. П. Жихарев. – Москва : Буки Веди, 2019. – 520 с.

**Жихарев, С. С.** РДС и моя жизнь / С. С. Жихарев. – Саров: ФГУП «РФЯЦ-ВНИИЭФ», 2019. – 185 с.

**Записки** краеведов. Вып. 3. «Пусть не прервется связь времен...» / Общество «Лысковский краевед» – Лысково [Нижегор. обл.] : [б. и.], 2019. – 114 с.

**Заповедная** жизнь / ФГБУ «Государственный заповедник «Керженский». – Нижний Новгород : Литера, 2019. – 48 с.

**Индустриальная** архитектура и промышленное строительство Нижегородской области в XX веке : [по архивным документам] : материалы регион. науч.-практ. конф. / Комитет по делам архивов Нижегородской области, Государственный архив специальной документации Нижегородской области ; [сост. У. Н. Белова ; ред. колл.: Б. М. Пудалов и др.]. – Нижний Новгород : Центральный архив Нижегородской области, 2019. – 119 с.

**Инфографика.** Статистический портрет нижегородца : краткий статистический сборник / [ред. колл.: Г. П. Полякова (председатель) и др.]. – Нижний Новгород : [б. и.], 2019. – 48 с.

**Ионова, А. Н.** Жить – значит трудиться : [воспоминания] / А. Н. Ионова. – Нижний Новгород : БИКАР, 2019. – 166 с. – (К 90-летию Вадского муниципального района).

**История** завода «Красное Сормово» : электронная версия : содержание DVD-дисков : [к 170-летию предприятия] / [Музей истории завода «Красное Сормово» и др.] ; автор проекта и сост. Г. А. Илескин. – Нижний Новгород : [б. и.], 2019. – 43 с.

**История** Нижегородского края XVIII века. 8 класс : учеб. пособие / [Ф. А. Селезнев, Э. С. Иткин, В. К. Романовский ; под ред. В. К. Романовского]. – Нижний Новгород : НИРО, 2019. – 125 с.

**История** Нижегородского края XVI–XVII веков : учеб. пособие для учащихся. 7 класс / авт. : Ф. А. Селезнев, Э. С. Иткин, В. К. Романовский ; под ред. Ф. А. Селезнева. – Нижний Новгород : Нижегородский институт развития образования, 2019. – 176 с.

**История** ЦКБ по судам на подводных крыльях имени Р. Е. Алексеева. Т. 1 : Ростислав Евгеньевич Алексеев в истории создания ЦКБ по судам на подводных крыльях / [ред. группа: В. Н. Кирилловых, Т. Р. Алексеева, Ю. П. Чернигин ; под общей редакцией С. В. Платонова, Г. В. Анцева]. – 2-е изд., испр. – Нижний Новгород : Кварц, 2019. – 331 с.

**Иткин, Э. С.** 800 лет на Дятловых горах : из истории Нижнего Новгорода в XIII – начале XXI века : практикум для школьников и учителей (6–10 классы) / Э. С. Иткин. – Нижний Новгород : Нижегородский институт развития образования, 2019. – 139 с.

**Казаченко, А.** Летопись Алексеевского храма села Зиняки / А. Казаченко. – Нижний Новгород : [Тип. «Вариант»], 2019. – 60 с.

**Календарь** памятных дат Нижегородской области на 2020 год / Нижегород. гос. обл. универс. науч. б-ка ; сост. : И. Г. Горностаева и др. – Нижний Новгород : НГОУНБ, 2019. – 184 с.

**Карпенко, В. Ф.** Наше далекое и близкое : из истории Дальнеконстантиновского района / В. Ф. Карпенко. – Нижний Новгород : БИКАР, 2019. – 504 с.

**Квач, Н. В.** Живое дерево традиций. Заслуженные мастера народных художественных промыслов Нижегородской области 2011–2018 / Н. В. Квач, С. И. Квач. – Нижний Новгород : Литера, 2019. – 200 с., ил.

**Квач, Н. В.** Притяжение болдинской земли : к 70-летию Валерия Ивановича Хазина / Н. В. Квач, С. И. Квач. – Нижний Новгород : ИП Квач С. И., 2019. – 80 с., ил.

**Кириянов, И. А.** Поветлужье в 1918 году : [монография] / И. А. Кириянов, В. И. Андрухин, А. А. Кузнецов. – Нижний Новгород : АИРО-XXI, 2019. – 238 с.

**Климова, Л. А.** Городецкое староверие / Л. А. Климова. – Городец [Нижегор. обл.] : [б. и.], 2019. – 134 с.

**Колхоз «Красный маяк»** / авт.-сост. : М. А. Виноградова, Л. И. Крюкова, А. Н. Рябов ; под ред. Н. Л. Рязанова. – Городец [Нижегор. обл.] : [Тип. «Красный Октябрь»], 2019. – 128 с.

**Комарова, Н. И.** Мгновения, мгновения, мгновения... : к 110-летию со дня рождения Бориса Алексеевича Королева : фотоальбом / Н. И. Комарова ; [гл. ред. О. И. Наумова]. – Нижний Новгород : Кварц, 2019. – 47 с.

**Корабелы** вольной реки. 1849-2019 : [к 170-летию завода «Красное Сормово»] / Завод «Красное Сормово» ; [авт.-сост.: Р. Голубин и др. ; науч. ред. А. Гордин, А. Маслов]. – Нижний Новгород : Нижегород. радиолaborатория, 2019. – 216 с.

**Корепова, К. Е.** Русская свадьба в Нижегородском Поволжье : монография / К. Е. Корепова. – Нижний Новгород : Изд-во ННГУ, 2019. – 663 с.

**Косарев, В. А.** В кои веки в городке на Оке... / В. А. Косарев. – Нижний Новгород : Дятловы горы, 2019. – 143 с.

**Косарев, В. А.** Жизнь, порванная в клочья / В. А. Косарев. – Нижний Новгород : Дятловы горы, 2019. – 233 с.

**Коссой, Ю. М.** Не знаю, как вы, а я люблю трамвай / Ю. М. Коссой. – 2-е изд., испр. и доп. – Нижний Новгород: Литера, 2019. – 232 с.

Валентин Ефимович **Костюков** / [ред. колл.: В. П. Соловьев и др.]. – Нижний Новгород : РФЯЦ-ВНИИЭФ, 2019. – 307 с.

**Левкоев, Н. А.** Глазами артиста : воспоминания / Н. А. Левкоев. – Нижний Новгород : Кварц, 2019. – 160 с. ; вкл. 16 с.

**Ледров, С. М.** Три жизни Маровской обители / С. М. Ледров ; [фот. В. Горбатенко и др.]. – Нижний Новгород : Стимул-СТ, 2019. – 95 с., [3] л. ил.

**Любавин, А. В.** С душой высокой и прекрасной. Н. В. Шереметев : биография в документах, письмах, воспоминаниях современников / А. В. Любавин. – 2-е изд., уточненное и дополненное. – Богородск [Нижегор. обл.] : ООО «Типография «Вариант», 2019. – 114 с.

**Любов, М. С.** Природно-климатические условия Арзамасского региона : монография / М. С. Любов. – Арзамас : Арзамасский фил. ННГУ, 2019. – 106 с.

**Мальшев, А. В.** Очерки деревянного домостроения (по материалам юго-запада Нижегородского края) / А. В. Мальшев ; [под ред. А. А. Сорокина]. – Москва : Эдитус, 2019. – 149 с.

**Мальшев, А. В.** Село Богородское Горбатовского уезда Нижегородской губернии и ближайшие селения в 1860 году / А. В. Мальшев. – Богородск [Нижегор. обл.]: Вариант, 2019. – 196 с.

**Меженин, В. М.** Думы о прошлом / В. М. Меженин. – Арзамас : Арзамасский фил. ННГУ, 2019. – 395 с.

**Минеев, А.** Гладь Выксунских прудов : заводские пруды как источники энергии для индустриализации России XVIII–XIX вв. / А. Минеев. – Нижний Новгород : [Тип. «Поволжье»], 2019. – 196 с.

**Могилевский, Б. Ж.** Воспоминания о необыкновенном-необыкновенном детстве / Б. Ж. Могилевский. – Нижний Новгород : Кварц, 2019. – 231 с.

**Навеки с именем твоим** : сборник очерков о выдающихся людях Выксунского края / [Е. И. Липатова и др. ; лит. ред. Е. А. Бакина]. – Выкса : IKSA, 2019. – 341 с.

**Наследие В.Г. Короленко** : стратегии гуманизма : сб. материалов Второй Всерос. науч.-практ. конф. с междунар. участием / [под ред. А. Н. Фортунатова]. – Нижний Новгород : Изд-во ННГУ, 2019. – 298 с.

**Наследие Шереметевых в истории России** : сб. материалов Всерос. науч.-практ. конф. / под общ. ред. А. А. Сорокина – Богородск [Нижегор. обл.] : ООО «Типография «Вариант», 2019. – 228 с.

**Нижегородские художественные промыслы** : [альбом] / гл. ред. Я. И. Гройсман. – Нижний Новгород : ДЕКОМ, 2019. – 96 с., ил.

**Нижегородцы** – кавалеры Георгиевского креста Великой войны : (к 100-летию окончания Первой мировой войны) : книга памяти. Т. 2, вып. 2 / Правительство Нижегородской области, Общественная палата Нижегородской области, Нижегородское отделение Института российской истории РАН ; [авт.-сост.: Р. В. Кауркин, А. В. Молоков]. – Нижний Новгород : ДЕКОМ, 2019. – 352 с. – (Возвращенная память).

**Николо-Погост на Волге** / сост. А. Н. Рябов ; науч. ред. иеромонаха Андрей (Кочетов). – Николо-Погост [Нижегор. обл.] : [Тип. «Красный Октябрь»], 2019. – 128 с.

**Орельская, О. В.** Постмодернизм : [монография] / О. Орельская, А. Худин ; [фото И. Н. Бубиса и др.]. – Нижний Новгород : БегемотНН, 2019. – 239 с.

**Пакшина, Н. А.** Александр Михайлович Ляпунов: годы свершений : монография / Н. А. Пакшина. – Арзамас; Саров [Нижегор. обл.] : Интерконтакт, 2019. – 468 с.

**Памятные** записки Общества старых нижегородцев : [рукописный журнал]. Т. 44 / [гл. ред.: А. М. Цирульников]. – Нижний Новгород : [б. и.], 2019. – 289 с.

**Первая** советская атомная бомба РДС-1 : 70 лет со дня испытания (29 августа 1949) / Музейный комплекс РФЯЦ-ВНИИЭФ. – [Саров [Нижегор. обл.] : ИПЦ ФГУП «РФЯЦ-ВНИИЭФ», 2019]. – 90 с.

**Перов, В. А.** Александр. Слово о сыне / В. А. Перов. – Нижний Новгород: Литера, 2019. – 304 с.

Документальная повесть о Герое России Александре Перове, погибшем при спасении жизни заложников, захваченных террористами в школе № 1 г. Беслан.

**По воле** народа: факты и люди. – [Нижний Новгород: б. и., 2019]. – 223 с. – В футляре.

Юбилейное издание к 25-летию Законодательного собрания Нижегородской области.

**Поволжские** финны на перекрестке эпох : сб. ст. по материалам вторых и третьих Дальнеконстантиновских чтений / [под ред. Е. В. Четвертакова, О. В. Гальцевой]. – Нижний Новгород : Новая гуманистическая культура, 2019. – 105 с.

**Подрепный, Е. И.** Воздушные рабочие холодной войны : отечественное авиастроение в 1946–1960-е годы. Документальное исследование / Е. И. Подрепный, Е. П. Титков. – Арзамас : Арзамасский фил. ННГУ, 2019. – 553 с.

**Понимание** вселенского и национального в русской православной мысли : XXVIII Рождественские православно-философские чтения / науч. ред. Л. Е. Шапошников]. – Нижний Новгород : НГПУ, 2019. – 303 с.

**Пурихов, В. И.** Виктор Пурихов: удивительный мир скульптора: альбом / В. И. Пурихов, О. П. Лупанов. – Нижний Новгород: ООО «БегемотНН», 2019. – 180 с.

**Путеводитель** : краткая история Серафимо-Дивеевского монастыря. – Дивеево [Нижегор. обл.] : Свято-Троицкий Серафимо-Дивеевский женский монастырь, 2019. – 110 с.

**Революционные** события 1917 г. в историко-документальном наследии Нижегородской области : материалы X Межрегион. архивоведческой конф. / Комитет по делам архивов Нижегородской области, Центральный архив Нижегородской области ; [редкол.: Б. М. Пудалов и др. ; сост. О. С. Аржанова]. – Нижний Новгород : Центральный архив Нижегородской области, 2019. – 135 с.

**Региональная** история – составная часть современного школьного исторического образования : материалы обл. науч.-практ. конф. / предисл. и отв. ред. В. К. Романовский. – Нижний Новгород : Нижегородский институт развития образования, 2019. – 244 с.

**Резанова, Н. В.** Нижний Новгород: тайны, легенды, истории / Н. В. Резанова, Н. Г. Григорьева. – Нижний Новгород : ДЕКОМ, 2019. – 232 с.

**Родной** край в воспоминаниях, семейных преданиях и фотографиях : [Шахунский район Нижегородской области] / под общ. ред. К. Е. Кореповой. – Нижний Новгород : Гладкова О. В., 2019. – 357 с.

**Роль** Нижегородского театра оперы и балета им. А. С. Пушкина в формировании культурно-образовательного пространства Нижегородского региона : сб. науч. трудов / науч. ред. : В. М. Капацкая. – Нижний Новгород : Печатная Мастерская РАДОНЕЖ, 2019. – 78 с.

**Савинов, А. С.** Горбатовский хронограф / А. С. Савинов. – Горбатов : [Вариант], 2019. – 157 с.

**Селезнев, Ф. А.** День народного единства – праздник из Нижнего Новгорода (О Минине, Пожарском и не только) / Ф. А. Селезнев. – Нижний Новгород: Кириллица, 2019. – 238 с.

**Селезнев, Ф. А.** Популярная история Нижегородского края (XVI-XVII вв.) : к 800-летию Нижнего Новгорода / Ф. А. Селезнев. – Нижний Новгород : Изд-во ННГУ, 2019. – 160 с.

**Смирнов, С. А.** Русско-японская война и Нижегородский край / С. А. Смирнов. – Нижний Новгород : Юникопи, 2019. – 303 с.

**Советская, Е. В.** Декоративное убранство деревянных домов Нижнего Новгорода / Е. В. Советская ; [фот.: Е. Советская, В. Макаров]. – 2-е изд., испр. – Нижний Новгород : Литера, 2019. – 99 с. : ил.

**Современное** балахнинское кружево. Вып. 1 / сост., авт. предисл. Г. В. Муравьева. – Нижний Новгород : Сардана, 2019. – 80 с.

**Столетопись.** Обыденность, граничащая с вечностью : Нижегородское театральное училище им. Е. А. Евстигнеева / [С. Л. Кукина ; отв. за вып. С. Л. Кукина]. – Изд. 2-е, испр. и доп. – Нижний Новгород : Деком, 2019. – 233 с., [3] л. цв. ил.

**Стрелков, Е. М.** По Волге от Нижнего Новгорода до Астрахани : Нижний Новгород, Макарьев, Лысково, Козьмодемьянск, Чебоксары, Казань, Болгар, Ульяновск, Самара, Саратов, Волгоград, Астрахань : иллюстрированный путеводитель / Е. М. Стрелков. – Нижний Новгород : Дирижабль, 2019. – 96 с.

**Стрелков, Е. М.** По Оке от Нижнего Новгорода до Коломны : Нижний Новгород, Дзержинск, Горбатов, Павлово, Муром, Касимов, Рязань, Константиново, Коломна : иллюстрированный путеводитель / Е. М. Стрелков. – Нижний Новгород : Дирижабль, 2019. – 96 с.

**Театр** на Театральной площади. К 800-летию Нижнего Новгорода / Нижегородский государственный ордена Трудового Красного Знамени академический театр драмы им. М. Горького; гл. ред. Л. М. Соловьева. – Нижний Новгород: [Тип. РИДО], 2019. – 532 с.

**Теплоход** «Максим Горький» - шедевр российского судостроения : к 150-летию со дня рождения Алексея Максимовича Горького и 170-летию завода «Красное Сормово» / [Музей истории завода «Красное Сормово» ; сост. М. Финюкова]. – Нижний Новгород : [б. и.], 2019. – 99 с.

**Товарищ** Район : [к 50-летию Московского района Нижнего Новгорода] / [сост.: С. Н. Головнев, И. А. Калмыков]. – Нижний Новгород : БегемотНН, 2019. – 271 с.

**Толокина, С. С.** История села Бармино. Ч. 1 : От основания села до конца XIX века / С. С. Толокина. – Нижний Новгород : Стимул-СТ, 2019. – 187 с.

**Труд** в основе успеха : к 125-летию ЗАО «Завод Труд» / [автор-сост. Т. В. Кучерова]. – Нижний Новгород : Кварц, 2019. – 195 с.

**Тунцельман, О. фон.** Жизнь как она есть : воспоминания / О. фон Тунцельман (Голубева). – Нижний Новгород : Кварц, 2019. – 728 с.

**Ургминцева, М. Г.** Пушкин. Болдинские этюды: [монография] / М. Г. Ургминцева. – Нижний Новгород: Изд-во ННГУ, 2019. – 223 с.

**Урусова, В. А.** Декор русского деревянного дома XIX – нач. XX вв. Нижегородская губерния, село Павлово / В. А. Урусова. – Нижний Новгород: ООО «БегемотНН», 2019. – 240 с.



**Финюкова, М. Г.** Горький и Сормово : к 150-летию со дня рождения Алексея Максимовича Горького и 170-летию завода «Красное Сормово» / М. Г. Финюкова ; [Музей истории завода «Красное Сормово»]. – Нижний Новгород : [б. и.], 2019. – 198 с.

**60 лет** высшего экономического образования в университете Лобачевского и Нижегородской области / под общ. ред. А. О. Грузинского. – Нижний Новгород : Изд-во ННГУ, 2019. – 167 с., [15] л. цв. ил.

**Эпохи.** Люди. Идеи. История, культура и творчество в персоналиях : сб. докладов Междунар. науч. конф. / под ред. Г. А. Дмитриевской, В. М. Строгеецкого. – Нижний Новгород : Гладкова О. В., 2019. – 299 с.

**Эпштейн, К. Н.** Письма из юности / К. Н. Эпштейн. – Нижний Новгород : Кварц, 2019. – 200 с.

**Эпштейн, К. Н.** Три народных ордена Славы Бориса Видяева / К. Н. Эпштейн. – Нижний Новгород : Кварц, 2019. – 255 с.

1. **Шумилкин, М.С.** Нижегородское монастырское зодчество : монография / М.С. Шумилкин, С.М. Шумилкин, Т.В. Шумилкина. – Нижний Новгород : ННГАСУ, 2018. – 195 с.

## Итоги конкурса «Лучшая книга по истории и культуре Нижегородского края 2019 года»

### Лучшее научное издание

*Корепова К.Е.* Русская свадьба в Нижегородском Поволжье: монография. Нижний Новгород: Изд-во ННГУ, 2019. 663 с.

### Лучшее популярное издание

*Селезнев Ф.А.* Популярная история Нижегородского края (XVI–XVII вв.). Нижний Новгород: Центр краеведческих исследований ИМОМИ ННГУ, 2019. 160 с.

## Лучшая книга по истории Нижнего Новгорода

Товарищ Район: [к 50-летию Московского района Нижнего Новгорода] / [сост.: С.Н. Головнев, И.А. Калмыков]. Нижний Новгород: БегемотНН, 2019. 271 с.

## Лучшая книга по истории малых городов Нижегородской области

Городецна Волге. Музейный квартал / авт.-сост. А.Н. Рябов. Городец: Городецкий историко-художественный музейный комплекс, 2019. 112 с.

## Лучшая книга о народных промыслах и традициях

*Мальшев А.В.* Очерки деревянного домостроения (по материалам юго-запада Нижегородского края) / [под ред. А.А. Сорокина]. Москва: Эдитус, 2019. 149 с.

## Сборники материалов научных конференций и продолжающиеся издания

НаследиеШереметевых в истории России: сб. материалов Всероссий. науч.-практ. конф. / под общ. ред. А.А. Сорокина. Богородск: ООО «Типография “Вариант”», 2019. 228 с.

## Научные исследования об участии горьковчан в Великой Отечественной войне

*Большаков В.Б.* Горьковские воинские соединения в боях за Ржевско-Вяземский плацдарм / В.В. Большаков, Р.В. Голубин. Нижний Новгород: Изд-во ННГУ, 2019. 237 с.

## Публикация исторических источников

*Мальшев А.В.* Село Богородское Горбатовского уезда Нижегородской губернии и ближайшие селения в 1860 году. Богородск: ООО «Типография “Вариант”», 2019. 196 с.

## Памяти А.П. Ефимкина – ученого-экономиста, краеведа (1950–2019)

*Л.Г. Чандырина*

22 января 2020 г. исполнилось 70 лет со дня рождения Андрея Петровича Ефимкина, ученого-экономиста, канд. экон. наук, краеведа. Родился он в Ленинграде. В 1972 г. окончил экономический факультет Ленинградского государственного университета. С 1977 года преподавал на кафедре политэкономии Горьковского медицинского института им. С.М. Кирова. В 1984 г. защитил кандидатскую диссертацию «Основы теории инфляции К. Маркса и всеобщий рост цен в условиях современного капитализма (вопросы теории и методологии)». Затем заведовал этой кафедрой.

В начале 1990-х гг. А.П. Ефимкин сотрудничал с различными коммерческими и некоммерческими организациями. В 1996 г. вернулся к преподавательской деятельности и работал на кафедре «Банки и банковское дело» финансового факультета Нижегородского государственного университета им. Н.И. Лобачевского до реорганизации факультета в Институт экономики и предпринимательства.

В начале 2000-х гг. на общественных началах был исполнителем директором региональной общественной организации «Нижегородский центр поддержки и развития музеев», являлся заместителем главного редактора журнала «Нижегородский музей». В 2003 г. ездил со студентами-музеологами исторического факультета ННГУ им. Н.И. Лобачевского на практику в Рогожку Первомайского района, бывшую карамзинскую усадьбу.

Областью его научных интересов была история финансово-кредитной системы России и СССР.

«Дважды реабилитированные: Н.Д. Кондратьев, Л.Н. Юровский» – так называлась книга Андрея Петровича, вышедшая в Москве в 1991 г. Он восстановил имена российских экономистов, о которых не писали и не упоминали их работ. Эта книга восполнила очередное белое пятно отечественной истории и сыграла положительную роль в просвещении соотечественников.

В 1998 г. был открыт зал истории Главного управления Банка России по Нижегородской области (ныне это музей банковской ис-

тории Волго-Вятского главного управления Банка России). Тамара Ивановна Ковалева и Андрей Петрович помогали восстанавливать историю нижегородской банковской службы. Они встречались с ветеранами банковской службы и их потомками, работали с воспоминаниями, брали интервью, создавали экспозицию. В 2000 г. вышел первый том книги «Главный банк Нижнего Новгорода», признанный лучшей книгой в системе Банка России.

Это издание отличают два методологических посыла: 1) общая история Госбанка рассматривается как прошлое одного ведомства единого государства и 2) учреждение отделения Госбанка в Нижнем Новгороде исследовано как самостоятельное на фоне общего – истории главного банка государства Российского. В данном случае названия государства, его главного банка и нашего города в разные исторические периоды значения не имеют: история у них одна.

Это характерно и для всех последующих книг, будь то «Нижегородские мытари» (2 тома, 2000–2001), «Нижегородские связи-сты» (2 тома, 2003–2004), «Телефонстрой: вчера, сегодня, завтра...» (2005), «Нижегородские страницы истории Казначейства России» (2007), «Полтора века нижегородской потребительской кооперации» (2 тома, 2016, 2018) и др.

При работе над этими книгами Андрей Петрович исследовал такие документы, которые до него никто не в архивах не запрашивал и не рассматривал. Он работал в Российском государственном историческом архиве, Российском государственном архиве экономики, Государственном архиве Российской Федерации, Государственном историческом архиве г. Москвы, Национальном архиве Республики Татарстан, Государственном архиве Самарской области, в музеях и архивах Нижнего Новгорода, Арзамаса, Павлова, в ведомственных музеях и архивах, использовал публикации центральной и местной прессы.

А.П. Ефимкин понимал, что документы – свидетельства беспристрастные и чтобы их опровергнуть, потребуется предоставить самые убедительные доказательства. Во всех его книгах – большой научно-справочный аппарат.

Андрей Петрович имел собственную точку зрения и отстаивал ее до конца. Но уметь и слушать, что немаловажно для автора. К себе он предъявлял повышенные требования и полной отдачи ожидал от тех, с кем работал. Некоторые книги написаны в соавторстве, но всегда авторский коллектив возглавлял он. У него было

огромное чувство ответственности, и он до конца нес «груз» ученого-экономиста, историка, краеведа.

А.П. Ефимкин обладал даром анализа и научного синтеза. И поэтому его книги отличаются, как по глубине подачи материала, так и по истории рассматриваемых тем. В этих книгах нет фигур умолчания или «неудобных» эпизодов истории ведомств. В них есть документальные, без домыслов и вымыслов, страницы нижегородской и российской истории.

Андрей Петрович читал лекции, писал книги и статьи, в день открытых дверей Волго-Вятского главного управления Банка России водил экскурсии по зданию банка и рассказывал о его истории и людях.

Он не просто знакомился с документами и материалами, он жил в них. Герои его книг были близкими ему людьми. Благодаря исследованиям Андрея Петровича имена многих из них встали из небытия, в том числе имя Николая Павловича Полянского, управляющего Нижегородским отделением Госбанка Российской империи, его предшественников и всех, кто возглавлял банк впоследствии. Он гордился тем, что вернул современным читателям имена нижегородских чинов податного надзора и их руководителей, первым рассказал о нижегородских хранителях казны государства Российского и воссоздания Казначейства Нижегородской области. Незаслуженно были забыты многие руководители нижегородских связистов. Теперь они названы, все 23 человека: от С.М. Ушакова до В.Ф. Люлина. По инициативе Андрея Петровича на Доме связи была установлена мемориальная доска Николаю Владимировичу Ряхину, 23 года руководившему коллективом связистов Горьковской области.

Последняя книга А.П. Ефимкина – первая книга второго тома «Высокий долг кооператоров» увидела свет в 2018 – начале 2019 г. Этот том охватывает две революции, Гражданскую войну, нэп, индустриализацию и коллективизацию, Великую Отечественную войну и трудные послевоенные годы. Появились новые страницы по истории Нижегородской ярмарки, о голоде в Поволжье, попытках ликвидировать потребительские общества в городах и т. д.

Еще в первом томе книги «Полтора века нижегородской потребительской кооперации» Андрей Петрович рассказал о Федоре Алексеевиче Желтове и его вкладе в становление и развитие нижегородской потребительской кооперации. Желтов был молоканином.

О молоканах в нашей литературе не писали. Это было одно из белых пятен. Андрей Петрович впервые поднял данную тему и написал о молоканах. Федор Алексеевич Желтов был расстрелян в Горьком 14 декабря 1937 года. Его обвинили в подготовке нелегального выпуска молоканского журнала и в том, что вел среди молокан террористическую пропаганду и контрреволюционную агитацию против мероприятий партии и правительства. Только в 1937–1939 гг. из сотрудников областной системы потребительской кооперации «врагами народа» оказались почти полторы тысячи человек. Из них более трех десятков были расстреляны. «Никто не был уверен в завтрашнем дне». Сегодня все горьковские кооператоры полностью реабилитированы. А в музее керамики в Богородске есть большая фотография детского сада общины духовных христиан (молокан). Второй справа сидит Ф.А. Желтов. Эта фотография появилась недавно.

На страницах первой части второго тома читатели впервые прочитают о Петре Исидоровиче Голикове (отце Аркадия Гайдара) и его роли в развитии арзамасской потребительской кооперации, о том, как работал Нижегородский (Горьковский) союз потребительских обществ в непростые 1930-е годы.

В годы Великой Отечественной войны и в трудные послевоенные годы горьковские кооператоры, говоря словами Александра Люкина, «жили одним дыханьем со страной» (кстати, Андрей Петрович жил в том же доме, где когда-то жил Александр Люкин). Кооператоры принимали участие в строительстве оборонительных сооружений, собирали деньги на строительство военной техники, за что получили правительственную телеграмму за подписью И.В. Сталина и благодарность от Красной армии. Это новые раскрытые страницы в истории областной потребкооперации.

Когда книга вышла, Андрей Петрович сказал: «Я сделал, что мог, кто может, пусть делает лучше». К сожалению, презентация не состоялась по независящим от него причинам, хотя Андрей Петрович готовился к ней.

А.П. Ефимкин был человеком колоссальной эрудиции, исключительной памяти. Знал и любил поэзию. Когда в июне 2019 г. отмечался 80-летний юбилей Юрия Адрианова, ему позвонили из областной библиотеки им. В.И. Ленина, а он жил в то время в деревне – в Чернухе, не смог приехать, но по телефону прочитал одно из стихотворений Юрия Андреевича.

В молодости он увлекался арабским языком, изучал его на восточном факультете Ленинградского университета. Интересовался им и впоследствии. Любил шутку.

Кроме творческой у Андрея Петровича была и другая жизнь – дом, семья, друзья, книги. Читал он много, а когда летом жил в Чернухе, брал книги и журналы в сельской библиотеке. Любил жить в деревне, ходить в лес за грибами, копаться в саду и огороде.

13 ноября 2019 года его не стало.

Я благодарю судьбу за выпавшее счастье общения с Андреем Петровичем – и просто дружеского, и в совместной работе по изданию книг. Были у него планы и какие-то задумки, еще можно было многое сделать.

Андрея Петровича нет с нами, но есть его ученики и коллеги, все, кто его знал и работал с ним, чтут его память. А еще есть книги, которые служат истории России и нижегородской земли.

## Список научных трудов А.П. Ефимкина

**Ефимкин, А. П.** «...Верным и выгодным образом»: берегательному делу в Нижегородской губернии – 150 лет / А. П. Ефимкин. – Нижний Новгород: [б. и.], 1999. – 32 с.

**Ефимкин, А. П.** Главный банк Нижнего Новгорода: страницы истории (1820–2000): в 3 т. / А. П. Ефимкин; гл. ред. С. Ф. Спицын. – Нижний Новгород: Изд-во Нижегородского ин-та экономического развития, 2000.

Т. 1: (1820–1954) / А. П. Ефимкин. – 2000. – 536 с.

Т. 2: (1924–1980) / А. П. Ефимкин, С. Ф. Спицын. – Нижний Новгород: Растр-НН, 2006. – 554 с.

**Гражданская** война и Нижегородский край: исследования, воспоминания, дискуссии / [А. В. Беляков, А. П. Ефимкин и др.; авт.-сост. С. А. Смирнов]. – Нижний Новгород: Вертикаль. XXI век, 2018. – 391 с.

**Ефимкин, А. П.** Дважды реабилитированные: Н. Д. Кондратьев, Л. Н. Юровский / А. П. Ефимкин. – Москва: Финансы и статистика, 1991. – 222 с.

**Ефимкин, А. П.** «Крепко государство казноу...»: нижегородские страницы истории Казначейства России, 1779-2007: [док. очерки и воспоминания] / А. П. Ефимкин, Е. Б. Мазина. – Нижний Новгород: [тип. «Поволжье»], 2007. – 207 с.

**Нижегородская сокровищница: к 100-летию комплекса зданий Государственного банка: [книга-альбом] / подгот. текста А. П. Ефимкин. – Нижний Новгород: Кварц, 2013. – 158 с.**

**Ефимкин, А. П.** Нижегородские мытари: ист. очерки: в 2 т. / А. П. Ефимкин. – [Нижний Новгород]: ДЕКОМ, 2000-2001.

Т. 1: 1885–1921. – 2000. – 288 с.

Т. 2: 1921–2001. – 2001. – 304 с.

**Ефимкин, А. П.** Нижегородские связисты: ист.-док. очерки: в 2 т. / А. П. Ефимкин; гл. ред. В.Ф. Люлин. – Нижний Новгород: Нижполиграф, 2003–2004.

Т. 1: От Нижегородского почтово-телеграфного округа до ОАО «ВолгаТелеком» (1886-2002). – 2003. – 464 с.

Т. 2: От телеграфа до телевидения (1858-2003) / А. П. Ефимкин, В. А. Харламов. – 2004. – 511 с.

**Ефимкин, А. П.** Основы теории инфляции К. Маркса и всеобщий рост цен в условиях современного капитализма: автореф. дис ... канд. экон. наук / А. П. Ефимкин ; Горьк. гос. ун-т им. Н.И. Лобачевского. – Горький: [б. и.], 1984. – 22 с.

**Ефимкин, А. П.** Полтора века нижегородской потребительской кооперации, 1868–2018: исторические очерки : в 3 т. / А. П. Ефимкин; редкол.: Н. И. Пырков (пред.), Г. Ф. Отмахов, Ю. Р. Тихонов. – Нижний Новгород: Кварц, 2016-.

Т. 1: «...Частица великой кооперативной армии», 1868–1916 / А. П. Ефимкин. – 2016. – 327 с.

Т. 2, кн. 1: «Высокий долг кооператоров», 1917-1957 / А. П. Ефимкин. – 2018. – 351 с.

**Ефимкин, А. П.** «Телефонстрой»: вчера, сегодня, завтра: ЗАО «Телефонстрой» в Нижнем Новгороде 40 лет: страницы истории (1965–2005) / А. П. Ефимкин; науч. ред. С. А. Остапенко, Д. И. Фединичин. – Нижний Новгород: [Нижполиграф], 2005. – 223 с.

\* \* \*

**Ефимкин, А. П.** Нижегородские кооператоры и революция / А. П. Ефимкин // Революция 1917 года и Нижегородская губерния: сб. ст. – Нижний Новгород, 2017. – С. 183–192.

**Ефимкин, А. П.** Нижний Новгород. Большая Покровская, 26: утраченное и сохраненное / А. П. Ефимкин // Нижегородский музей. – 2013. – № 25. – С. 106–115.



*О здании Нижегородского отделения Государственного банка Российской империи.*

**Комиссаров, Г. П.** Архитектурные памятники как свидетели истории / Г. П. Комиссаров, А. П. Ефимкин // Деньги и кредит. – 2013. – № 5. – С. 46-51.

*О строительстве комплекса Госбанка в Нижнем Новгороде.*

**Ефимкин, А. П.** Идею рождает время...: (к 140-летию со дня рождения В. В. Тарновского) / А. П. Ефимкин // Деньги и кредит. – 2012. – № 9. – С. 71-74.

**Ефимкин, А. П.** «Немцовки»: несостоявшиеся денежные суррогаты / А. П. Ефимкин // Нижегородский музей. – 2010. – № 20. – С. 58-67.

**Ефимкин, А. П.** Перспективы направления дальнейших исследований истории нижегородской кредитно-банковской системы / А. П. Ефимкин // 145 лет Банку России. Итоги и пути развития: материалы 5-й науч.-практ. конф. – Нижний Новгород, 2008. – С. 28-31.

**Ефимкин, А. П.** Госбанковцы в монастыре / А. П. Ефимкин // Нижегородская старина. – 2008. – Вып. 18. – С. 40-49.

*О работе отделения Госбанка СССР в Арзамасе-16.*

**Ефимкин, А. П.** «Для изучения банковских операций...» / А. П. Ефимкин // Нижегородская старина. – 2008. – Вып. 16. – С. 52-59.

**Ефимкин, А. П.** Последний губернский казначей: Сергей Коридалин всегда оставался верен себе и своему делу / А. П. Ефимкин, Е. Б. Мазин // Нижегородские новости. – 2007. – 31 июля. – С. 3.

*О судьбе последнего нижегородского казначея С.В. Коридалина (служил с 1899 по 1920-е гг.).*

**Ефимкин, А. П.** Государственный надзор за кредитными учреждениями России / А. П. Ефимкин // Деньги и кредит. – 2007. – № 6. – С. 65–69.

**Ефимкин, А. П.** «Пользовании особого объекта № 74...» / А. П. Ефимкин // Нижегородский музей. – 2005. – № 1-2 (5-6). – С. 3–13.

**Ефимкин, А.** Без денег и война не проходит / А. Ефимкин; беседа М. Мысова // Биржа. – 2005. – № 16. – С. 13.

*О деятельности Госбанка в военное время.*

**Ефимкин, А. П.** «В Макарьевской части Нижнего Новгорода...»: (к 100-летию Центрального рынка) / А. П. Ефимкин, А. И. Давыдов // Записки краеведов [2004]: очерки, воспоминания, статьи, хроника: [альманах, вып. 10]. – Нижний Новгород, 2004. – С. 62–76.

**Ефимкин, А. П.** Федор Лбов: «Телевидению – путевку в жизнь!» / А. П. Ефимкин // Нижегородский музей. – 2004. – № 1–2. – С. 43–48.

**Ефимкин, А. П.** Почетный гражданин Нижнего Новгорода / А. П. Ефимкин // Нижегородская старина. – 2003. – Вып. 7. – С. 32–38.

**Ефимкин, А. П.** «По окончании торжеств они будут упразднены» / А. П. Ефимкин // Нижегородская старина. – 2003. – Вып. 6. – С. 34–38.

**Ефимкин, А. П.** С. Ю. Витте – почетный гражданин города Нижнего Новгорода / А. П. Ефимкин // Нижегородский музей. – 2003. – Май. – С. 3–4.

**Ковалева, Т. И.** Здание на Большой Покровской, 26: укоренившиеся ошибки экскурсоводов в свете подлинных документов / Т. И. Ковалева, А. П. Ефимкин // Нижегородский музей. – 2003. – Май. – С. 14.

**Ефимкин, А.** Банк, благотворительность, налоги: эпизод нижегородской истории / А. Ефимкин // Нижегородский предприниматель сегодня. – 2002. – № 8. – С. 6.

*О Николаевском городском общественном банке.*

**Ефимкин, А.** «Алло, Нижний! Вас вызывает Москва» / А. Ефимкин // Нижегородский предприниматель сегодня. – 2002. – № 1–2. – С. 30–31.

*О междугородном телефонном сообщении между городами Москва и Нижний Новгород, устроенном в 1910 г.*

**Ефимкин, А.** Один будний день / А. Ефимкин // Курс-Н. – 2002. – № 2. – С. 5.

*О генеральном директоре ОАО «Нижегородсвязинформ» В.Ф. Люлине.*

**Ефимкин, А.** ОАО «Нижегородсвязинформ»: начало предыстории / А. Ефимкин // Курс-Н. – 2001. – № 39. – С. 15; № 40. – С. 15. – (Начало в № 32, 34, 35).

**Ефимкин, А.** И назывался тот банк Николаевским... / А. Ефимкин // Нижегородский предприниматель сегодня. – 2001. – № 6. – С. 14–15.

**Ефимкин, А.** «Печенкин и К°»: из истории российских финансовых пирамид начала XX века / А. Ефимкин // Нижегородский предприниматель сегодня. – 2001. – № 6. – С. 22–23.

**Ефимкин, А.** Приданое из банка / А. Ефимкин // Нижегородский предприниматель сегодня. – 2001. – № 4. – С. 23.

*О банках Нижнего Новгорода до революции.*

**Ефимкин, А.** Площадь погибших миллионов / А. Ефимкин, В. Харламов // Курс-Н. – 2000. – № 47, 49–51. – С. 15; 2001. – № 1, 2. – С. 15.

*О «добровольно-обязательной» подписке трудящихся в 1950-е годы и об отмене займов одновременно с замораживанием выплат по прежним займам в г. Горьком.*

**Ефимкин, А.** Биржа умерла. Да здравствует биржа! / А. Ефимкин; беседовала В. Носова // Нижегородский рабочий. – 1993. – 23 ноября. – С. 1, 3.

*Интервью с кандидатом экономических наук, одним из основателей Нижегородской биржи, членом совета директоров.*

**Ефимкин, А. П.** Улыбайся и – умей смотреть на дело! / А. П. Ефимкин; беседовала Ю. Борисова // Ленинская смена. – 1991. – 13 авг.

*Интервью с управляющим научно-методическим центром Нижегородской товарно-фондовой биржи.*

**Ефимкин, А.** Легко ли быть самостоятельными? / А. Ефимкин // Нижегородские новости. – 1991. – 25 апреля. – С. 6, 7.

*О бюджете Нижегородского района.*

**Ефимкин, А.** Банки и банкиры: Из прошлого в будущее; 1. Афера; 2. «Имею честь уведомить Ваше превосходительство»; 3. «В царствование государя императора Николая II...»; 4. 17 мая 1913 года; 5. Чиновники Государственного банка России / А. Ефимкин // Нижегородские новости. – 1991. – 30 апреля, 1 мая. – С. 5-6; 4 июня. – С. 10; 18 июня. – С. 10; 5 июля. – С. 5.

*История первой нижегородской банковской конторы и филиала Госбанка в Нижнем Новгороде, история строительства здания Госбанка в Нижнем Новгороде, о деятельности управляющего Нижегородским банком Н.П. Полянского, о служилом чиновничестве Госбанка России, в т.ч. Нижегородского отделения.*

**Ефимкин, А.** Нижегородская биржа: возродить былую славу / А. Ефимкин // Нижегородский рабочий. – 1991. – 22 марта. – С. 3.

**Ефимкин, А. П.** «Ради обновления России» / А. П. Ефимкин; беседовала В. Кузьмина // Горьковский рабочий. – 1990. – 27 января.

*Интервью с кандидатом в депутаты РСФСР по Нижегородскому территориальному избирательному округу, зав. кафедрой политэкономики Горьковского медицинского института.*

Знакомьтесь: кандидаты в народные депутаты РСФСР // Горьковский рабочий. – 1990. – 27 февраля. – Из содерж.: А. П. Ефимкин: «Россияне достойны лучшей доли».

**Ефимкин, А. П.** Мы новый мир построим / А. П. Ефимкин // Ленинская смена. – 1990. – 2 марта.

*Интервью с кандидатом в народные депутаты РСФСР, зав. кафедрой политэкономии Горьковского медицинского института.*

**Ефимкин, А.** Не по душе вертеться флюгером, или Почему я не выхожу из партии / А. Ефимкин // Горьковский рабочий. – 1990. – 13 августа. – С. 5.

*Кандидат экономических наук, зав. кафедрой политэкономии Горьковского медицинского института, народный депутат Нижегородского райсовета.*

**Ефимкин, А.** Золото Республики / А. Ефимкин // Волга. – 1988. – № 4. – С. 177–191.

**Ефимкин, А. П.** В борьбе за золото республики / А. П. Ефимкин // Буревестник: публицистический сборник. – Горький, 1988. – С. 211–234.

**Ефимкин, А.** Золото республики / А. Ефимкин // Волга. – 1987. – № 11, 12.

*О роли нижегородских большевиков в спасении золотого запаса Советской республики в 1918 г.*

**Ефимкин, А.** «Золотой» комиссар: новые факты из жизни и борьбы славного сына партии Т. П. Попова / А. Ефимкин // Горьковская правда. – 1987. – 24 марта.

*О работе в Нижнем Новгороде главного комиссара – управляющего Народного банка РСФСР.*

**Ефимкин, А.** Золото республики Советов отстояли и сохранили нижегородские большевики / А. Ефимкин // Горьковская правда. – 1987. – 12 июля.

*О событиях, связанных с золотым запасом страны, хранившимся в Нижегородском банке в 1913–1922 гг.*

**Ефимкин, А.** Из далекого Сорренто: неизвестное письмо А.М. Горького / А. Ефимкин // Горьковский рабочий. – 1986. – 24 марта.

*Неопубликованные письма А.М. Горького А.И. Морину, управляющему Нижегородской губернской конторой госбанка.*

**Ефимкин, А.** Из далекого Сорренто / А. Ефимкин // Горьковский рабочий. – 1986. – 23 октября.

*О письмах А.М. Горького в Нижегородский горсовет, М.И. Калинин, посвященным хлопотами о пенсии Ф.П. Хитровскому, нижегородскому общественному деятелю.*

\*\*\*

Биографии и тезисы программ кандидатов в народные депутаты РСФСР. – Горький, 1990. – 54 с.

*В т.ч. биография А.П. Ефимкина.*

Ефимкин Андрей Петрович // Кто есть кто в Нижегородской области: биогр. справочник. – Нижний Новгород, 2000. – Вып. 2. – С. 97.

*Подготовила И.Г. Горностаева*

## Памяти В.П. Сапона (1969–2020)

*А.В. Евдокимов*

**16** апреля 2020 г. после продолжительной болезни безвременно ушел из жизни выдающийся ученый, педагог и краевед Владимир Петрович Сапон. Ушел он в самом расцвете сил – в 51 год. За отпущенное ему время профессор Сапон успел сделать много.

Владимир Петрович родился 8 марта 1969 г. В 1997 г. окончил заочное отделение исторического факультета ННГУ им. Н.И. Лобачевского (руководитель дипломной работы – канд. ист. наук Нина Алексеевна Богородицкая).

В 2002 г. Владимир Петрович защитил диссертацию на соискание ученой степени кандидата исторических наук по теме «Антиэтатизм в российской леворадикальной идеологии (1840-е – 1917 гг.)» (научный руководитель – доктор исторических наук, профессор Григорий Васильевич Набатов).

Уже через семь лет, в 2009 г., В.П. Сапон успешно защитил диссертацию на соискание ученой степени доктора исторических наук по теме «Концепция революционного освобождения общества в теоретических воззрениях и политической практике российских левых радикалов (конец XIX в. – 1918 г.)» (научный консультант – доктор исторических наук, профессор Григорий Васильевич Набатов).

Первоначально Владимир Петрович работал в ННГУ им. Н.И. Лобачевского на кафедре истории политических партий и общественных движений факультета международных отношений. В 2005 году он получил ученое звание доцента.

Затем Владимир Петрович перешел в Нижегородский государственный педагогический университет (НГПУ) на исторический факультет и стал работать на кафедре истории России, некоторое время, являясь ее заведующим. После образования факультета гуманитарных наук НГПУ В.П. Сапон работал профессором на кафедре истории России и вспомогательных исторических дисциплин.

Его перу принадлежат монографии, многочисленные научные статьи и публикации исторических источников по политической истории России и Нижегородского края, а также по истории общественно-политической мысли России XIX–XX веков.

К наиболее важным научным трудам профессора Сапона относятся монографии: «Философия пробудившегося человека. Либертаризм в российской леворадикальной идеологии (1840-е – 1917 гг.)» (2005), «Терновый венец свободы. Либертаризм в теории и революционной практике российских левых радикалов (конец XIX века – 1918 г.)» (2008), «Аполлон Андреевич Карелин: очерк жизни» (2009), «Русская революция как освободительный проект. Исследование леворадикальных теорий и практик» (2012), «Опыт развития многопартийности в Нижегородской губернии в годы Первой мировой войны (дофевральский период)» (2014), «Нижегородская губерния в 1916–1917 гг.: от “феврализма” к большевизму» (2017).

В последние годы сфера научных интересов Владимира Петровича расширилась и стала включать применение теории элит к изучению политической истории России и Нижегородского края в период революции 1917 г. и Гражданской войны, что отразилось в ряде выступлений на научных конференциях и статей: «Февраль 1917 г. в Нижнем Новгороде: массы и элита» (2017), «Формирование региональной советской элиты в 1918–1921 гг.: “новые слои партии” против “засидевшихся, оторвавшихся от масс работников” (по материалам Нижегородской губернии)» (2018).

Владимир Петрович был удивительным человеком. Широкая эрудиция, ум, доброта, внимательность и вежливость в общении с людьми, упорство и трудолюбие в сочетании с энергичностью – это все профессор Сапон. Он всегда был открыт к диалогу и умел чет-

ко, ясно и доступно излагать мысли. Надо сказать, что в наше время далеко не каждый ученый и преподаватель вуза обладает такими качествами.

До сих пор сложно смириться с тем, что Владимира Петровича больше нет. В памяти и сердцах коллег, учеников, близких он жив и всегда будет с нами.

## В.П. Сапон: список научных трудов

**Век** на педагогической ниве: к 100-летию юбилею НГПУ: [монография] / [Р. В. Кауркин и др.; под общей редакцией Л. Е. Шапошникова]; Нижегородский государственный педагогический университет. – Нижний Новгород: НГПУ, 2011. – 168 с. – Из содерж.: Глава 1. «Рассадник учительской нивы» (1911-1917 гг.) / В. П. Сапон. – С. 5–25; Глава 2. Новый вуз в новом обществе (1917-1929 гг.) / В. П. Сапон. – С. 26–55.

**Духовные** процессы и общественно-политическая мысль в России: прошлое и настоящее: сб. материалов междунар. заочной конф. / ред. Р. В. Кауркин ; авт. вступ. ст. В. П. Сапон, Р. В. Шиженский. – Нижний Новгород: НГПУ, 2012. – 210 с.

**Евреи** в общественно-политической жизни Нижегородской губернии (1914–1920 гг.): документы и материалы / Нижегород. гос. пед. ун-т им. Козьмы Минина [и др.; сост. В.П. Сапон]. – Нижний Новгород: НГПУ, 2012. – 186 с.: [5] л. ил. – Библиогр. в подстроч. примеч.

**Идейно-политическая оппозиция** в Нижегородском крае в период гражданской войны и НЭПа: материалы к семинарским занятиям по истории политических партий и общественных движений в России: для студентов вузов, обучающихся по специальности 030201 «Политология» / Федер. агентство по образованию, Нижегород. гос. ун-т им. Н. И. Лобачевского; [авт.-сост.: В. П. Сапон; редкол.: А. П. Арефьев и др.]. – Нижний Новгород: Изд-во Нижегород. гос. ун-та, 2006. – 91 с.

**Нижегородская губерния** в годы Первой мировой войны (до-февральский период): сборник документов и материалов / Ун-т Рос. акад. образования, Нижегород. фил.; [Т. Л. Грачева и др.; науч. ред. и сост. В. П. Сапон]. – Нижний Новгород: [б. и.], 2014. – 407 с. – Из содерж.: Введение: [историографический очерк] / В. П. Сапон. – С. 3–14; Нижегородцы на фронтах Первой мировой войны / В. П. Са-

пон. – С. 17–94; Сормовский завод и сормовичи в годы войны / Г. А. Илескин, Е. Н. Рузанова, В. П. Сапон. – С. 95–158; «Партийная система» Нижегородской губернии в годы Первой мировой войны / В. П. Сапон. – С. 159–228; Мининская тема в годы Первой Мировой войны / В. П. Сапон. – С. 229–290; Помощь беженцам в Нижегородской губернии в годы Первой мировой войны / Н. В. Долинина, В. П. Сапон. – С. 291–350.

**Нижегородская** губерния в Первой мировой войне [Электронный ресурс]: сб. материалов из фондов НГОУНБ им. В.И. Ленина / Нижегород. гос. обл. универс. науч. б-ка им. В. И. Ленина; [сост.: И. Г. Горностаева, В. П. Сапон; отв. за вып.: О. А. Кузнецова]. – Электрон. дан. и прогр. – Нижний Новгород : НГОУНБ, 2014. – 1 электрон. опт. диск (CD-ROM); 12 см. – Систем. требования: MS Windows 98/2000/XP, процессор Pentium II и выше, ОЗУ – от 64 Мб, SVGA видеокарта и монитор, DVD-ROM drive. – Загл. с экрана.

**Революции** 1917 г. в России: уроки истории и политики: материалы Межрегиональной научной конференции (Нижний Новгород, 16 ноября 2007 г.) / Нижегородский государственный университет им. Н. И. Лобачевского [и др.; редколлегия: Г. В. Набатов (научный редактор), Ф. А. Селезнев, В. П. Сапон; под общей редакцией О. А. Колобова]. – Нижний Новгород: Изд-во ННГУ, 2008. – 151 с.

**Сапон, В. П.** Антиэтатизм в российской леворадикальной идеологии: 1840-е – 1917 гг.: автореферат дис. ... кандидата исторических наук / В. П. Сапон; Нижегород. гос. ун-т им. Н.И. Лобачевского. – Нижний Новгород, 2001. – 26 с.

**Сапон, В. П.** Антиэтатизм в российской леворадикальной идеологии (1840-е – 1917 г.): диссертация ... кандидата исторических наук / В. П. Сапон. – Нижний Новгород, 2002. – 249 с.

**Сапон, В. П.** Аполлон Андреевич Карелин: очерк жизни / В. П. Сапон; науч. ред. Г. В. Набатов. – Нижний Новгород: Ю. А. Николаев, 2009. – 121 с.

**Сапон, В. П.** Концепция революционного освобождения общества в теоретических воззрениях и политической практике российских левых радикалов: конец XIX века – 1918 г.: автореферат дис. ... д-ра ист. наук / В. П. Сапон. – Чебоксары, 2009. – 47 с.

**Сапон, В. П.** Концепция революционного освобождения общества в теоретических воззрениях и политической практике российских левых радикалов: конец XIX в. – 1918 г.: диссертация ... д-ра ист. наук / В. П. Сапон. – Нижний Новгород, 2008. – 588 с.



**Сапон, В. П.** Либертарный социалист Аполлон Карелин = Libertarian socialist Apollon Karelin / Владимир Сапон. – [б. м.]: [б. и.], 2015. – 213 с.

**Сапон, В. П.** Нижегородская губерния в 1916-1917 гг.: от «феврализма» к большевизму: монография / В. П. Сапон; Отделение рос. ист. общества в Нижнем Новгороде. – Нижний Новгород: [б. и.], 2017. – 310 с.

**Сапон, В. П.** Нижегородские левые эсеры и анархисты в 1917-1918 гг.: материалы для семинар. занятий по дисциплине «Отеч. история», по направлению и специальности «История» / В. П. Сапон; кол. авт. Нижегородский государственный педагогический университет (НГПУ). – Нижний Новгород: НГПУ, 2010. – 38 с.

**Сапон, В. П.** Опыт развития многопартийности в Нижегородской губернии в годы Первой мировой войны (дофевральский период): монография / В. П. Сапон; Ун-т Рос. акад. образования, Нижегород. фил. – Нижний Новгород : УРАО, 2014. – 135 с. – Библиогр. в подстроч. примеч.

**Сапон, В. П.** Терновый венец свободы: либертаризм в идеологии и революционной практике российских левых радикалов (1917-1918 гг.): монография / В. П. Сапон; Нижегород. гос. ун-т им. Н.И. Лобачевского [и др.]. – Нижний Новгород: Изд-во ННГУ, 2008. – 332 с. – Библиогр. в примеч.

*Рец.: Albert, G. [Рецензия] / Albert, Gleb // Ab Imperio: исследования по новой имперской истории и национализму в постсоветском пространстве. – 2010. – № 3. – С. 385-390.*

**Сапон, В. П.** Философия пробудившегося человека: либертаризм в российской леворадикальной идеологии (1840-е – 1917 гг.): монография / В. П. Сапон; Нижегород. гос. ун-т им. Н.И. Лобачевского. – Нижний Новгород : Изд-во ННГУ, 2005. – 335 с. – Библиогр. в примеч.: с. 295–332.

\* \* \*

**Сапон, В. П.** М.С. Сергушев о своей жизни и партийной работе / В. П. Сапон // Вопросы архивоведения и источниковедения в высшей школе. – Арзамас, 2019. – Вып. 15. – С. 139-145.

*Автобиография одного из руководителей большевистского переворота в Нижнем Новгороде, председателя Нижегородского губернского комитета РКП(б), председателя исполнительного комитета Нижегородского губернского Совета (1919 г.)*

«Мы очень просим не посылать к нам больше политиков таких...». Перевыборы Сормовского Совета: весна 1918 г. / публ. подгот. В. П. Сапон // Исторический архив. – 2019. – № 3. – С. 28–36.

**Сапон, В. П.** «Склонность к заговорам – русская черта?»: Американская пресса 1937-1938 гг. о «заговоре в Красной Армии» / В. П. Сапон // Новое прошлое. – Ростов-на-Дону, 2019. – № 3. – С. 214–228.

**Сапон, В. П.** Нижегородские эсеры и меньшевики осенью 1917 г. – «соглашатели» или революционеры? / В. П. Сапон // Петербургский исторический журнал. – 2019. – № 1 (21). – С. 132-141.

**Сапон, В. П.** «The mystery man of communism»: И.В. Сталин в освещении американской прессы 1920-1923 гг. / В. П. Сапон // Диалог со временем. – Москва, 2018. – Вып. 64: [Россия в мире]. – С. 48–56.

**Сапон, В. П.** В ожидании третьего: нижегородские кадеты в конце октября – начале ноября 1917 г. / В. П. Сапон // Либералы и революция: Девятыя «Муромцевские чтения»: [сб. материалов Всерос. науч. конф.]. – Орел, 2017. – С. 349–359.

**Сапон, В. П.** Воспоминания Александра Безыменского о солдатском восстании в Нижнем Новгороде в июле 1917 / В. П. Сапон // Народ и власть: взаимодействие в истории и современности: [научный ежегодник]. – Нижний Новгород, 2017. – С. 293-304.

*Воспоминания поэта А.И. Безыменского о восстании солдат нижегородского гарнизона в июле 1917 г., литературное описание событий уточняется документальными фактами.*

**Сапон, В. П.** Нижегородские студенты о российских революциях, исторических личностях и ключевых событиях новейшей отечественной истории / В. П. Сапон, И. А. Сапон // Русская революция и современный мир: материалы Всероссийской научной конференции с международным участием. – Нижний Новгород, 2017. – Ч. 1. – С. 194–200.

**Сапон, В. П.** «Нижегородский листок» в 1916 г. – рупор кадетской оппозиции / В. П. Сапон // Вопросы архивоведения и источниковедения в высшей школе. – Арзамас, 2017. – Вып. 13. – С. 93–98.

**Сапон, В. П.** Русская православная церковь в первые дни Февральской революции в освещении американских СМИ / В. П. Сапон, В. Н. Данилова // Патриарх Сергей и церковно-государственные отношения в XX веке: трудный путь к сотрудни-

честву: материалы Всерос. науч.-практ. конф. – Арзамас, 2017. – С. 127–130.

**Сапон, В. П.** «Стойкость, преданность дорогой родине и молодой свободе всех солдат полков дивизии не имеет границ»: нижегородские воинские подразделения в период летнего наступления 1917 года / В. П. Сапон // Нижегородский краевед: сборник научных статей. – Нижний Новгород, 2017. – Вып. 3. – С. 184–189.

**Сапон, В. П.** Анархисты проектируют новую жизнь / В. П. Сапон // Acta eruditorum: научные доклады и сообщения – Санкт-Петербург, 2017 – Вып. 24. – С. 23–28.

Сапон, В. П. Нижегородская либеральная оппозиция накануне Февральской революции 1917 г. / В. П. Сапон // Российская история. – 2017. – № 5. – С. 30–43.

**Сапон, В. П.** Деятельность рабочих-латышей в левозсеровской организации завода Новая Этна в Нижнем Новгороде (1918-1919 годы): архивные материалы / В. П. Сапон // Нижегородские исследования по краеведению и археологии: сб. науч. и метод статей. – Нижний Новгород, 2016. – Вып. 14. – С. 122–136.

**Сапон, В. П.** Нижегородские монархисты после падения монархии / В. П. Сапон // Вопросы архивоведения и источниковедения в высшей школе. – Арзамас, 2016. – Вып. 12. – С. 83–88.

*О деятельности нижегородских монархистов после падения самодержавия в России в 1917 году.*

**Сапон, В. П.** Раскол в социал-демократических организациях Нижегородской губернии весной-летом 1917 года / В. П. Сапон // Нижегородский краевед: сборник научных статей. – Нижний Новгород, 2016. – Вып. 2. – С. 155–163.

**Сапон, В. П.** А.А. Карелин о государстве и его анархо-коммунистической альтернативе / В. П. Сапон // Государство и право. – 2016. – № 7. – С. 73–80.

*Аполлон Андреевич Карелин (1863–1926).*

**Сапон, В. П.** «На призыв бессмертного Минина подымается новый витязь...»: образ народного героя в идеологической подготовке военнослужащих российской армии в годы Первой мировой войны / В. П. Сапон // Военно-исторический журнал. – 2016. – № 5. – С. 55–58.

«...У меня к ЦК и его руководителям запало недоверие»: автобиография члена боевой группы Кулебакской организации Партии социалистов-революционеров П.А. Соколова (1925 г.) / публика-

цию подгот. В. П. Сапон // Отечественные архивы. – 2016. – № 4. – С. 84–100.

**Сапон, В. П.** Руководство Нижегородской губернии в 1917-1919 гг.: национальное, общественное, личное / В. П. Сапон // Российская история. – 2016. – № 3. – С. 139–150.

**Сапон, В. П.** М.И. Воронков – интеллигент, перемолотый эпохой / В. П. Сапон // Исторический архив. – 2016. – № 1. – С. 198–201.

*Рец. на кн.: Воронков М. И. Интеллигент и эпоха: Дневники, воспоминания, статьи (1911–1941 гг.) / М. И. Воронков; сост., вступ. ст. и коммент. А. О. Никитин. – Рязань, 2013. – 684 с.*

**Зверев, В. В.** Был ли Аполлон Карелин провокатором: [нижегородец, сын известного фотографа-художника, публицист, теоретик анархизма] / В. В. Зверев, В. П. Сапон // Родина. – 2016. – № 1. – С. 106–109.

**Сапон, В. П.** «Огонь по своим»: критика кропоткианской доктрины российскими анархо-теоретиками начала XX в. / В. П. Сапон // Анархизм: pro et contra: социально-политическое явление глазами его российских сторонников, критиков и отечественных ученых-исследователей: антология. – Санкт-Петербург, 2015. – С. 493–499.

**Сапон, В. П.** Октябрьская революция 1917 года в Нижнем Новгороде: хроника событий / В. П. Сапон // Народ и власть: взаимодействие в истории и современности: [сб. науч. трудов]. – Нижний Новгород, 2015. – Вып. 2. – С. 481–498.

**Сапон, В. П.** Освещение протестного рабочего движения на страницах нижегородской печати в 1914–1915 гг. / В. П. Сапон, Е.Н. Рузанова // Социал-демократия и проблемы войны и мира в контексте «конца истории»: труды VI Всерос. науч. конф. – Санкт-Петербург, 2015. – С. 153–161.

**Сапон, В. П.** Анархист и революционное государство (о деятельности А.А. Карелина во ВЦИК) / В. П. Сапон // Народ и власть: вопросы истории государства и права: [сборник научных трудов]. – Нижний Новгород, 2014. – С. 403–410.

**Сапон, В. П.** Нижегородские социал-демократы в 1914–1915 гг.: отношение к войне / В. П. Сапон // Россия в геополитической ситуации 1914–1918 гг.: XI Плехановские чтения. – Санкт-Петербург, 2014. – С. 97–103.

**Сапон, В. П.** Нижегородские «черносотенцы» в годы Первой мировой войны / В. П. Сапон // Первая мировая война. Взгляд из

XXI века: Россия и Нижегородская губерния в 1914-1918 гг.: сб. статей. – Нижний Новгород, 2014. – С. 287–301.

**Сапон, В. П.** Полный вариант воспоминаний П.А. Комарова как источник о деятельности левых партий в Сормове в годы Первой мировой войны / В. П. Сапон // Вопросы архивоведения и источниковедения в высшей школе. – Арзамас, 2014. – Вып. 10. – С. 126–133.

**Сапон, В. П.** «Козьма Минин... встает и, смотрит на нас...»: (Мининский подвиг как фактор патриотической мобилизации российского общества в годы Первой мировой войны) / В. П. Сапон // Вестник Пермского университета. Серия: История. – 2014. – Вып. 4 (27). – С. 44–50.

**Сапон, В. П.** Идеюное наследие П.А. Кропоткина и нижегородские анархисты в 1918-1935 гг. / В. П. Сапон // Вопросы истории. – 2014. – № 4. – С. 139-144. – Библиогр. 15 назв.

*Нижегор. федерация анархистских групп (Владимир Владимирович Бер, Иван Александрович Бланков).*

**Сапон, В. П.** «Мыслимы только договоры между гражданами»: А.А. Карелин о государстве и его анархо-коммунистической альтернативе / В. П. Сапон // Свободная мысль. – 2014. – № 3. – С. 187–196.

*Рец. на кн.: Карелин А. А. Государство и анархисты / А. А. Карелин. – Москва: Бунтарь, 1918; Карелин А. А. Что такое анархия / А. А. Карелин. – Москва: ВФАК, 1923.*

**Сапон, В. П.** «Знакомые по мистике»: (о деятельности нижегородской анархо-мистической организации «Орден духа») / В. П. Сапон // Записки краеведов [2013]: Нижегородская область: очерки, воспоминания, статьи, хроника: [альманах, вып. 14]. – Нижний Новгород, 2013. – С. 58–70.

«Инвалиды революции»: (воспоминания кулебакского эсерабоевика) / П. А. Соколов; сост. В. П. Сапон // Записки краеведов [2013]: Нижегородская область: очерки, воспоминания, статьи, хроника: [альманах, вып. 14]. – Нижний Новгород, 2013. – С. 198–209.

*Соколов Петр Александрович, член боевой группы Кулебакской организации Партии социалистов-революционеров (ПСР).*

**Сапон, В. П.** Создание Нижегородского областного военно-промышленного комитета в 1915 году: общественно-политические аспекты / В. П. Сапон // Нижегородская старина. – 2013. – Вып. 37–38. – С. 101–107.

**Сапон, В. П.** Новый источник о деятельности Л.М. Кагановича в Нижнем Новгороде в годы Гражданской войны / В. П. Сапон // Вестник Нижегородского университета им. Н. И. Лобачевского. – 2013. – № 3, ч. 1. – С. 262–265.

**Сапон, В. П.** А.Ф. Лосев в Нижегородском институте народного образования в 1919–1921 годах / В. П. Сапон // Российская история. – 2013. – № 2. – С. 134–136.

**Сапон, В. П.** Деятельность эсеров в Нижегородской губернии в 1914–1917 гг. (имперский период) / В. П. Сапон // Карповские чтения: сб. ст. – Арзамас, 2012. – Вып. 4. – С. 287–311.

**Сапон, В. П.** Меньшевики и бундовцы в Нижнем Новгороде в годы Первой мировой войны (1914–1916 гг.) / В. П. Сапон // Вопросы архивоведения и источниковедения в высшей школе. – Арзамас, 2012. – Вып. 9. – С. 145–158.

**Сапон, В. П.** Вопросы партийной идеологии на конференциях бывших эсеров (1923 г.) / В. П. Сапон, Владимир Петрович // Духовные процессы и общественно-политическая мысль в России: прошлое и настоящее: сб. материалов. – Нижний Новгород, 2012. – С. 89–98.

**Сапон, В. П.** Февральская революция 1917 года в Нижнем Новгороде: новые аспекты / В. П. Сапон // Научный диалог. – 2012. – № 9. – С. 64–74.

**Сапон, В. П.** «Летопись бодрого стояния на страже Родины»: Нижегородский учительский институт накануне и в годы Первой мировой войны / В. П. Сапон // Военно-исторический журнал. – 2012. – № 5. – С. 63–65.

**Сапон, В. П.** Визуализация истории в сказке А. Карелина «Россия в 1930 году» / В. П. Сапон // Историки между очевидным и воображаемым: проблемы визуализации в исторической мысли: XVII чтения памяти С. И. Архангельского. – Нижний Новгород, 2011. – С. 117–120.

**Сапон, В. П.** Крестьянские братства начала XX в. – «государство в государстве» / В. П. Сапон // Крестьянство и власть в России (IX – начало XX вв.): к 150-летию отмены крепостного права: материалы науч. конф. – Липецк, 2011. – С. 228–234.

**Сапон, В. П.** Поляки-социалисты в политической истории Нижнего Новгорода раннего советского периода / В. П. Сапон // Нижегородская земля – наш общий ДОМ: материалы обл. науч.-практ. конф. – Нижний Новгород, 2011. – С. 125–131.

**Сапон, В. П.** Новые подходы к организации трудовой и учебной деятельности в годы нэпа (на материалах Нижегородской губернии) / В. П. Сапон, А. А. Стряпихина // Известия высших учебных заведений. Поволжский регион. Гуманитарные науки. – 2011. – № 4. – С. 19–25.

**Сапон, В. П.** «Основной силой, на которую опирались губком РКП(б) и губчека, были ЧОН»: «Необходимые» дополнения П. Ф. Москвичева к воспоминаниям А. И. Микояна о событиях в Нижнем Новгороде осенью 1920 г. / В. П. Сапон // Исторический архив. – 2011 – № 3. – С. 110–118.

**Сапон, В. П.** Партия социалистов-революционеров и создание Советов (1905-1907) / В. П. Сапон // Вестник Липецкого государственного педагогического университета. Серия: Гуманитарные науки. – 2011. – Вып. 2 (5). – С. 29–36.

**Кузнецов, А. А.** «Рассадник учительской нивы» / А. А. Кузнецов, В. П. Сапон // Высшее образование в России. – 2011. – №. 7. – С. 52–60.

**Сапон, В. П.** О деятельности И. Д. Чугурина в послеоктябрьский период / В. П. Сапон // Записки краеведов [2010]: Нижегородская обл.: очерки, воспоминания, статьи, хроника: [альманах, вып. 13]. – Нижний Новгород, 2010. – С. 246–256.

**Сапон, В. П.** Русские анархисты в 1917-1918 гг.: опыт участия во власти / В. П. Сапон // Падение империи, революция и гражданская война в России / сост. С. М. Исхаков. – Москва, 2010. – С. 112–133.

**Сапон, В. П.** Восстание солдат Нижегородского гарнизона в июле 1917 года: по материалам местной периодической печати и воспоминаниям участников событий / В. П. Сапон // Военно-исторический журнал. – 2010. – № 10. – С. 3–8.

**Сапон, В. П.** «Знакомые по мистике» (нижегородская анархомистическая организация «Орден духа») / В. П. Сапон // Российская история. – 2010. – № 2. – С. 138–146.

**Сапон, В. П.** Лики либертаризма / В. П. Сапон // Свободная мысль. – 2010. – № 2. – С. 167–172.

**Сапон, В. П.** Одних разоружали, других мобилизовали. Как умирляли взбунтовавшийся гарнизон / В. Сапон // Нижегородские новости. – 2010. – 21 дек. – С. 3.

*Об антисоветском восстании, произошедшем в октябре 1920 года в нижегородском гарнизоне.*

**Сапон, В. П.** Махновщина по-нижегородски: Городецкий волостной совет рабочих и солдатских депутатов в первые месяцы 1918 года / В. П. Сапон // Городецкие чтения: сб. – Городец, 2009. – Вып. 6. – С. 54–64.

**Сапон, В. П.** Молодые годы либертарного социалиста Аполлона Карелина / В. П. Сапон // Государство и общество. Проблемы социально-политической и экономической истории России: сб. науч. статей. – Пенза, 2009. – Вып. 5. – С. 160–172.

**Сапон, В. П.** Новые сведения о левых эсерах в фондах Нижегородского губернского комитета большевистской партии / В. П. Сапон // Вопросы архивоведения и источниковедения в высшей школе. – Арзамас, 2009. – Вып. 5. – С. 150–158.

**Набатов, Г. В.** Маршал И. С. Конев на Нижегородской земле: неизвестные страницы из биографии полководца / Г. В. Набатов, В. П. Сапон // Военно-исторический журнал. – 2009. – № 12. – С. 51–52.

**Сапон, В. П.** «Так умирали цветы анархизма...»: (о секретной поездке Николая Доскаля-Эссирного в Нижегородскую губернию в 1926 г.) / В. П. Сапон // Вестник Российского университета Дружбы Народов. Серия: История России. – 2009. – № 3. – С. 49–53.

**Сапон, В. П.** Жизнь и революционная деятельность Аполлона Карелина между ссылками (по архивным и мемуарным материалам) / В. П. Сапон // Материалы IV Нижегородской архивоведческой конференции. (Чтения памяти Н. И. Куприяновой). – Нижний Новгород, 2008. – С. 145–152.

**Сапон, В. П.** Левый либертаризм как фактор российской революции / В. П. Сапон // Революции 1917 г. в России: уроки истории и политики: материалы Межрегиональной научной конференции. – Нижний Новгород, 2008. – С. 36–42.

**Сапон, В. П.** Невыполненная миссия анархиста Н. Доскаля-Эссирного (по материалам следственного дела Нижегородского губотдела ОГПУ 1926 г.) / В. П. Сапон // Материалы IV Нижегородской архивоведческой конференции. (Чтения памяти Н. И. Куприяновой). – Нижний Новгород, 2008. – С. 201–206.

**Сапон, В. П.** «Общины просветленных»: анархисты о политических и духовных процессах в России после октября 1917 года. (Фрагмент рукописи 1925 г. – «Очерки не-современной психологии») / В. П. Сапон // Проблемы истории, филологии, культуры: межвузовский сборник. – Москва, 2008. – Вып. 22. – С. 187–190.



**Сапон, В. П.** «Огонь по своим»: критика кропоткианской доктрины российскими анархо-теоретиками начала XX века / В. П. Сапон // Тысячелетие развития общественно-политической и исторической мысли России: материалы Всерос. науч. конф. – Нижний Новгород, 2008. – С. 126–130.

**Сапон, В. П.** «Первый организатор и вдохновитель...» (о Владимире Бере) / В. П. Сапон // Записки краеведов [2008]: очерки, воспоминания, статьи, хроника: [альманах, вып. 12]. – Нижний Новгород, 2008. – С. 248–253.

**Сапон, В. П.** «Махновщина» по-русски (анархист А.А. Морев во главе Городецкого совета рабочих и крестьянских депутатов в 1918 г.) / В. П. Сапон // Вестник Российского университета Дружбы Народов. Серия: История России. – 2008. – № 4. – С. 5–11.

**Сапон, В. П.** Русский либертариий А.А.Карелин / В. П. Сапон // Отечественная история. – 2008. – № 2. – С. 160–169.

*О жизни и деятельности общественного и революционного деятеля, сына известного нижегородского художника-фотографа А.О. Карелина.*

**Сапон, В. П.** Российские анархисты и «советское движение» в 1905–1907 гг. / В. П. Сапон // Российский исторический журнал. – 2008. – № 2. – С. 52–61.

**Сапон, В. П.** А.А. Богданов о ленинском проекте «государства-коммуны» / В. П. Сапон // Вестник Ленинского мемориала. – Ульяновск, 2007. – Вып. 9: Материалы Всероссийской научной конференции «1917 год в зеркале истории», посвящённой 90-летию Октябрьской революции 1917 года. – С. 115–122.

**Сапон В. П.** М. Бакунин и А. Герцен как теоретики либертарного социализма / В. П. Сапон // Прямухинские чтения 2006 года: сборник статей. – Москва, 2007. – С. 39–55.

**Сапон, В. П.** К вопросу о причинах политического поражения российских анархистов после Октября: 1917–1918 гг. / В. П. Сапон // 1917 год в российской и мировой истории: материалы международной научной конференции (Красноярск, 14–15 ноября 2007 г.). – Красноярск, 2007. – С. 398–403.

**Сапон, В. П.** Молодые годы либертарного социалиста Аполлона Карелина / В. П. Сапон // Государство и общество. Проблемы социально-политической и экономической истории России: сб. науч. статей. – Пенза, 2007. – Вып. 4. – С. 82–92.

**Сапон, В. П.** Русская высшая школа социальных наук в Париже (1901–1906 гг.) – международный либертарный эксперимент / В. П. Сапон // Россия – ЕС: проблемы взаимопонимания: материалы I Междунар. науч. конф. – Арзамас, 2007. – С. 88–92.

**Сапон, В. П.** Раскол между большевиками и левыми эсерами как фактор углубления Гражданской войны / В. П. Сапон // Доклады академии военных наук. Серия: Военная история. – Саратов, 2007. – № 5 (29). – С. 95–100.

**Сапон, В. П.** Большевики в июле 1917 года: на гребне либертарной «стихии» / В. П. Сапон // Вестник Нижегородского университета им. Н.И. Лобачевского. – 2007. – № 4. – С. 120.

**Сапон, В. П.** Российские анархисты в 1905–1910 гг.: «практикум по либертаризму» / В. П. Сапон // Известия высших учебных заведений. Поволжский регион. Гуманитарные науки. – 2007. – № 4. – С. 2–7.

**Сапон, В. П.** Российские левые эсеры и максималисты в авангарде либертарного движения в 1917 г. / В. П. Сапон // Известия высших учебных заведений. Поволжский регион. Гуманитарные науки. – 2007. – № 3. – С. 17–23.

**Сапон, В. П.** Идущие вместе (о совместной деятельности российских левых радикалов в эпоху революций и Гражданской войны) / В. П. Сапон // Вестник Нижегородского университета им. Н.И. Лобачевского. – 2007. – № 3. – С. 147–153.

**Сапон, В. П.** Синдикалистский «уклон» в большевизме (1905–1909 гг.) / В. П. Сапон // Новый исторический вестник. – 2007. – № 2 (16). – С. 90–102.

**Сапон, В. П.** «Боевая радуга новой культуры» (анархистическое движение в Нижегородской провинции) / В. П. Сапон // Известия высших учебных заведений. Поволжский регион. Гуманитарные науки. – 2007. – № 1. – С. 26–33.

*О нижегородской группе анархо-мистиков (1925–1930).*

**Сапон, В. П.** Российские левые о проблеме народного самоуправления в годы Первой русской революции / В. П. Сапон // 100 лет российского парламентаризма: история и современность: материалы Междунар. научно-практ. конф. – Нижний Новгород, 2006. – С. 81–87.

**Сапон, В. П.** Выход левых эсеров из правящей коалиции в 1918 году (нижегородский вариант) / В. П. Сапон // Вестник ННГУ. Сер.:

Международные отношения. Политология. Регионоведение. – Нижний Новгород, 2006. – Вып. 2 (5). – С. 202–205.

**Сапон, В. П.** Либертарный проект в теоретических разработках российских марксистов и неонародников (история и современность) / В. П. Сапон // Вестник Нижегородского университета им. Н.И. Лобачевского. Серия: Международные отношения. Политология. Регионоведение. – 2006. – Вып. 1 (4). – С. 304–315.

**Сапон, В. П.** К вопросу о феномене «антиглобализма» в России / В. П. Сапон // Глобализация, политика, право: материалы III межрегион. науч. конф. – Москва, 2005. – С. 41–47.

**Сапон, В. П.** Михаил Бакунин и Эдуард Лимонов о прошлом, настоящем и будущем России / В. П. Сапон // Прямухинские чтения 2004 года: материалы конференции. – с. Прямухино [Тверской обл.], 2005. – С. 31–38.

**Сапон, В. П.** Показания М.А. Владимирова как источник по изучению «орденской» традиции в анархо-мистическом движении 1920-х годов / В. П. Сапон // История России XIX-XX вв.: историография, новые источники: материалы V Всерос. науч.-практ. конф. – Нижний Новгород, 2005. – С. 168–172.

**Сапон, В. П.** «Антиглобалистское» движение в США после событий 11 сентября 2001 года / В. П. Сапон // Вестник Нижегородского университета им. Н.И. Лобачевского. Серия: Международные отношения. Политология. Регионоведение. – 2005. – Вып. 1 (3). – С. 309–313.

**Сапон, В. П.** Сравнительный анализ социально-политических взглядов М.А. Бакунина и Э.В. Лимонова / В. П. Сапон // Вестник Нижегородского университета им. Н.И. Лобачевского. Серия: Международные отношения. Политология. Регионоведение. – 2004. – Вып. 1 (2). – С. 244–256.

**Сапон, В. П.** Апостолы «другой России»: М. Бакунин и Э. Лимонов о путях трансформации общества / В. П. Сапон // Свободная мысль – XXI. – 2004. – № 10. – С. 91–104.

**Сапон, В. П.** К вопросу о содержании понятий «анархия» и «анархизм» / В. П. Сапон // Отечественная история XIX-XX веков: историография, новые источники: материалы регион. межвуз. научно-практ. конф. – Нижний Новгород, 2003. – С. 48–50.

**Сапон, В. П.** П.А. Кропоткин в Нижнем Новгороде (1862 г.) / В. П. Сапон // Вопросы истории. – 2003. – № 12. – С. 137–141.

**Сапон, В. П.** Проблема триединства революционного народничества: государствоведческий аспект / В. П. Сапон // Вестник Нижегородского университета им. Н.И. Лобачевского. Серия: История. Политология. Международные отношения. – 2003. – Вып. 1. – С. 19–32.

**Сапон, В. П.** Рыцарь Сантей / В. П. Сапон // Российский исторический журнал. – 1999. – № 3. – С. 9–21.

*Об Аполлоне Андреевиче Карелине (1863–1926).*

*Подготовила И.Г. Горностаева*

## «Бабушка нижегородского краеведения» Альбертина Васильевна Кессель (1925–2020)

*М.М. Михайлов*

**17** декабря 2020 года нижегородское краеведение понесло невосполнимую утрату, после тяжелой болезни на 96-м году жизни скончалась Альбертина Васильевна Кессель – известный в Нижнем Новгороде человек, посвятивший большую часть своей жизни спасению свидетельств исторического прошлого древнего города, почетный член общества «Нижегородский краевед» и «Общества старых нижегородцев», член совета Балакиревского и Пушкинского обществ, долгие годы член ученых советов государственных музеев А.М. Горького и Н.А. Добролюбова.

В небольшом городке Тейково, что под Ивановом, 6 марта 1925 года на свет появилась Аля Данилова. Семья вскоре переехала в Растяпино, где отец участвовал в строительстве первых объектов будущего города химиков Дзержинска. В 1930-е годы семья переехала в Горький. Начало ее взрослой жизни протекало далеко от родных мест. Вышла замуж за офицера Красной армии Аркадия Зиновьевича Кесселя, ездила с ним по гарнизонам Восточной Германии и Украины. Родились сын, потом дочь. В течение 12 лет всю себя отдала семье. Когда Кессели вернулись в Горький, их соседом по коммунальной квартире оказался известный филолог и краевед профессор Серафим Андреевич Орлов. Он-то и предложил Альбер-

тине Васильевне работу ответственным секретарем во Всероссийском обществе охраны памятников истории и культуры. В 1967 году Альбертина Васильевна вступила на новую стезю – хранителя и попечителя нашей общей памяти.

Она активно занималась выявлением, изучением и охраной исторического наследия города Горького (Нижегорода). Роль А.В. Кессель оказалась неоценима в таком деле, как установка монументальных памятников и мемориальных досок в честь выдающихся земляков. Работа это большая и непростая, включающая и поисково-исследовательские задачи, и организационные хлопоты, и сотрудничество с историками, скульпторами, художниками. Она стала другом и сподвижником многих известных нижегородцев: С.Л. Агафонова, И.А. Кирьянова, Ю.А. Адрианова, П.А. Гусева, Ю.Г. Галая и других.

Порой неброская табличка, мимо которой спешат прохожие, имеет увлекательную историю. Множество таких историй стали известны благодаря Альбертине Васильевне, занимавшейся уже в качестве штатного работника городского управления культуры миссией увековечения памяти о земляках. Вспоминая о своих «первенцах», А.В. Кессель рассказывала, например, о создании горельефной композиции «В.И. Ленин и нижегородские марксисты». Ей даже пришлось позировать скульптору Л.Ф. Кулаковой, и она навеки запечатлена в образе одной из сестер Невзоровых.

Другая история о доме № 16 по Большой Печерской, на котором мемориальный знак появился после того, как И.А. Кирьянов обнаружил в архиве интересные сведения. Оказывается, именно по этому адресу в Нижнем жила семья Анненковых – легендарная чета декабриста и его самоотверженной супруги француженки Полины Гебль! А.В. Кессель составила емкий текст. Далее – обычная процедура: поездка в Ленинград, на завод «Монументскульптура», изготовление доски. Ее открытие состоялось 3 июня 1994 года. А позже охотники за цветными металлами пытались бронзовый знак похитить – об их неудачном предприятии до сих пор свидетельствуют трещины в стене.

Дом политкаторжан, дом М. Балакирева, бывшее здание удельной конторы, где управляющим служил В.И. Даль, бывшие номера Деулина, где останавливался А.С. Пушкин, – десятки нижегородских зданий и мемориальных мест теперь имеют свой отличительный знак, и история дарит нам секреты прошлых лет.

А.В. Кессель передала в ГАСДНО огромный пласт документов и статей, по которым можно проследить историю охраны памятников Нижегородской области с середины XX века до наших дней.

Она одна из авторов книги-справочника «Памятники истории и культуры г. Горького» (1977), составитель и соавторов изданий «Памятники истории и культуры Горьковской области» (1987) и «Нижний Новгород. Историческое и культурное наследие» (2013). За последнюю книгу А.В. Кессель в 2014 году была удостоена премии города Нижнего Новгорода.

Альбертина Васильевна активно передавала свои знания подрастающему поколению, она обладала уникальным даром рассказчика и вдохновляла изучать местную историю. Являлась членом жюри городских конкурсов «Ты – Нижегородец» и «Юный экскурсовод», консультантом исследовательских работ школьников в области краеведения и оказывала помощь при составлении экскурсий. Подопечные ласково называли ее «бабушкой нижегородского краеведения».

Альбертина Васильевна Кессель останется в нашей памяти энергичной, неунывающей, необыкновенно позитивной личностью, восхищающей своей истинной любовью к родному краю и его богатой истории. А ее созидательная деятельность – достойный пример для подражания!

**Акашева Анна Анатольевна**, к. и. н., доцент кафедры информационных технологий в гуманитарных исследованиях Института международных отношений и мировой истории Нижегородского государственного университета им. Н.И. Лобачевского

**Богородицкая Нина Алексеевна**, к. и. н., доцент

**Горелик Борис Моисеевич**, к. и. н., старший научный сотрудник Института Африки Российской академии наук

**Горностаева Ирина Геннадьевна**, заведующая отделом краеведческой литературы Нижегородской государственной областной универсальной научной библиотеки им. В.И. Ленина, действительный член общества «Нижегородский краевед»

**Давыдов Алексей Иванович**, начальник отдела историко-культурных исследований научно-исследовательского предприятия «Этнос», действительный член общества «Нижегородский краевед»

**Данилов Александр Вениаминович**, историк-краевед

**Евдокимов Артем Владимирович**, к. и. н., преподаватель кафедры социально-гуманитарных наук Приволжского исследовательского медицинского университета Минздрава России

**Кудрина Людмила Евгеньевна**, главный библиограф информационно-библиографического отдела Нижегородской государственной областной универсальной научной библиотеки им. В.И. Ленина, действительный член общества «Нижегородский краевед», секретарь краеведческих чтений

**Ледров Сергей Михайлович**, к. и. н., доцент, редактор издательского центра учебной и учебно-методической литературы Нижегородского института развития образования, действительный член общества «Нижегородский краевед»

**Митрофанов Виктор Владимирович**, д. и. н., профессор филиала Южно-Уральского государственного университета (Национального исследовательского университета) в г. Нижневартовске

**Михайлов Михаил Михайлович**, учитель истории и исторического краеведения школы № 44, действительный член общества «Нижегородский краевед»

**Павлов Кирилл Витальевич**, магистрант Института международных отношений и мировой истории Нижегородского государственного университета им. Н.И. Лобачевского

**Пакшина Наталья Алексеевна**, к. т. н., доцент Арзамасского политехнического института (филиала) Нижегородского государственного технического университета им. Р.Е. Алексеева

**Пивоварова Надежда Валерьевна**, кандидат искусствоведения, ведущий научный сотрудник Государственного Русского музея

**Ростунова Ирина Сергеевна**, магистрантка Арзамасского филиала Нижегородского государственного университета им. Н.И. Лобачевского

**Селезнев Федор Александрович**, д. и. н., профессор, заведующий Центром краеведческих исследований Института международных отношений и мировой истории Нижегородского государственного университета им. Н.И. Лобачевского, председатель общества «Нижегородский краевед», почетный член общества «Нижегородский краевед»

**Селезнева Евгения Федоровна**, студентка Института международных отношений и мировой истории Нижегородского государственного университета им. Н.И. Лобачевского

**Сироткин Сергей Васильевич**, краевед

**Сорокин Александр Анатольевич**, к. и. н., преподаватель кафедры зарубежного регионоведения и локальной истории Института международных отношений и мировой истории Нижегородского государственного университета им. Н.И. Лобачевского, действительный член общества «Нижегородский краевед»

**Толстова Надежда Николаевна**, к. и. н., доцент

**Чандырина Людмила Григорьевна**, член Союза журналистов России, редактор журнала «Нижегородский музей»

**Шиян Людмила Ивановна**, ведущий библиограф отдела краеведческой литературы Нижегородской государственной областной универсальной научной библиотеки им. В.И. Ленина, почетный член общества «Нижегородский краевед»

**Шумилкин Сергей Михайлович**, д. арх., профессор Нижегородского государственного архитектурно-строительного университета



ПРЕДИСЛОВИЕ.....	3
<b>НИЖНИЙ НОВГОРОД В 1221–2021 ГОДАХ:</b>	
<b>ТЕРРИТОРИЯ И ПЛАНИРОВКА (к 800-летию города)</b>	
<i>Селезнев Ф.А., Данилов А.В.</i> Расположение Нового острога в Нижнем Новгороде XVII века .....	5
<i>Акашева А.А.</i> Каталог земельных собственников Нижнего Новгорода по плану Генерального межевания города 1784 года.....	15
<i>Давыдов А.И.</i> К истории одного домовладения на Тихоновской (Нижний Новгород, улица Ульянова, 10).....	25
<i>Шумилкин С.М.</i> История планировочного развития Монастырской площади (площади Лядова) в Нижнем Новгороде.....	34
<i>Толстова Н.Н.</i> Включение Канавина и Сормова в состав Большого Нижнего Новгорода.....	40
<b>ИЗ ИСТОРИИ НИЖЕГОРОДСКОГО КРАЯ</b>	
<i>Богородицкая Н.А.</i> Борьба с эпидемией холеры на Нижегородской ярмарке в 1892–1894 годах .....	49
<b>ПЕРСОНАЛИИ</b>	
<i>Пакшина Н.А.</i> Платон Александрович Демидов – первый председатель Нижегородского кружка любителей физики и астрономии.....	60
<b>ПУБЛИКАЦИИ ИСТОЧНИКОВ</b>	
<i>Сироткин С.В.</i> Топографическое описание Нижегородского наместничества.....	68
<i>Ледров С.М.</i> Промышленность Нижегородской губернии в 1814 году	200
<i>Митрофанов В.В.</i> Служба А.Я. Садовского в Ветлужском уезде.....	212
<i>Горелик Б.М.</i> Нижний Новгород начала XX века в воспоминаниях Н.Л. Краснокутского.....	242
<b>РАБОТЫ ЛАУРЕАТОВ VII КОНКУРСА МОЛОДЫХ ИСТОРИКОВ-КРАЕВЕДОВ ПАМЯТИ А.Я. САДОВСКОГО</b>	
<i>Павлов К.В.</i> Формирование источниковой базы для построения виртуальной реконструкции Спасо-Преображенского собора Нижегородского кремля 1830-х годов.....	262
<i>Селезнева Е.Ф.</i> Курьезные происшествия с Николаем I в Нижнем Новгороде: легенды и факты.....	275

## **ИЗ ТВОРЧЕСКОГО НАСЛЕДИЯ А.В. СЕДОВА**

*Седов А.В.* Городской банк..... 286

## **НАШИ ЮБИЛЯРЫ**

*Кудрина Л.Е.* К 90-летию библиографа-краеведа Людмилы  
Ивановны Шиян.....293

## **ИЗ ЖИЗНИ ОБЩЕСТВА «НИЖЕГОРОДСКИЙ КРАЕВЕД»**

Отчет правления общества «Нижегородский краевед»  
о деятельности в 2019 году ..... 297

Отчет правления общества «Нижегородский краевед»  
о деятельности в 2020 году ..... 303

К.Е. Корепова – лучший краевед 2019 года..... 309

*Кудрина Л.Е.* Обзор докладов краеведческих чтений:  
сентябрь 2019 –декабрь 2020 года ..... 311

*Горностаева И.Г.* Новые книги по истории Нижегородского края  
(2019) ..... 320

Итоги конкурса «Лучшая книга по истории и культуре  
Нижегородского края 2019 года»..... 329

*Чандырина Л.Г.* Памяти А.П. Ефимкина – ученого-экономиста,  
краеведа (1950–2019).....331

*Горностаева И.Г.* Список научных трудов А.П. Ефимкина ..... 335

*Евдокимов А.В.* Памяти В.П. Сапона (1969–2020)..... 341

*Горностаева И.Г.* В.П. Сапон: список научных трудов..... 343

*Михайлов М.М.* «Бабушка нижегородского краеведения»  
Альбертина Васильевна Кессель (1925–2020) ..... 356

СВЕДЕНИЯ ОБ АВТОРАХ..... 359

*Научное издание*

**НИЖЕГОРОДСКИЙ  
КРАЕВЕД**

Сборник научных статей

В ы п у с к 6

Составитель и научный редактор *Ф.А. Селезнев*

Верстка *С.М. Ледрова*

*Печатается в авторской редакции*

Национальный исследовательский  
Нижегородский государственнй университет им. Н.И. Лобачевского  
603950, г. Нижний Новгород, пр. Гагарина, 23

Подписано в печать 01.07.2021 г., Формат 60×84 1/16.  
Бумага офсетная. Печать цифровая. Гарнитура Times.  
Усл.печ. л. 21,2. Тираж 150 экз. Заказ № 243.

Отпечатано с готового оригинал-макета в типографии  
Нижегородского государственного университета им. Н.И. Лобачевского  
603000, г. Нижний Новгород, ул. Б. Покровская, 37